

**Золотых
Ольга
Игоревна**

Студент группы БАР-42
Кафедра «Архитектура и Строительство Зданий»
Институт АрхСпТ

«Благоустройство пляжа «Центральный» Города Котовск»

ПЕРСПЕКТИВНЫЕ ИЗОБРАЖЕНИЯ



Территория проектируемого пляжа находится по другую сторону реки от улицы набережной города Котовска.

Проект выполнен с учетом требований, поэтому территория пляжа делится на основные зоны: зону отдыха, зону активного времяпрепровождения, детскую зону, зону торговли, информационную зону, зону купания, санитарную зону. Зона купания в свою очередь делится на зону купания младшей группы и зону купания старшей группы.

Зона купания старшей группы оборудована понтонным пирсом, а зона купания младшей группы оборудована ограждением, выполненным из понтонного набортного покрытия.

Зона активного отдыха представляет собой площадку для игр.

В зоне отдыха предусмотрены шезлонги, складывающиеся навесы, а также лавочки.

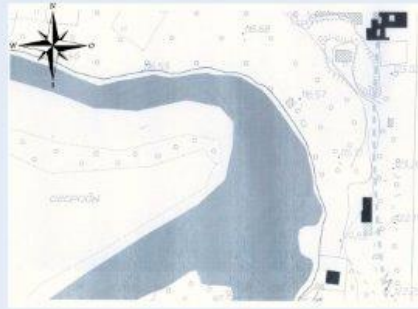
Детская зона находится рядом с зоной отдыха и включает в себя песочницу и карусель.

Зона торговли представлена перевозной торговой точкой.

Информационная зона представлена стендом, на котором расположены правила времяпрепровождения на пляже.

Санитарная зона находится в отдалении.

ТОПОГРАФИЧЕСКАЯ СЪЕМКА



СИТУАЦИОННЫЙ ПЛАН М1:1000



ПРОЕКТИРУЕМАЯ ПЛОЩАДКА

ГЕНПЛАН М1:200



ФОТОФИКСАЦИЯ



МАЛЫЕ АРХИТЕКТУРНЫЕ ФОРМЫ:

| МАЛАЯ АРХИТЕКТУРНАЯ ФОРМА | МОДЕЛЬ | КОЛИЧЕСТВО |
|---------------------------|--------|------------|
| ЛАВЧКА | | 6 |
| РАЗДЕВАЛЬНИК | | 2 |
| ИНФОРМАЦИОННЫЙ СТЕНД | | 1 |
| ШЕЗЛОНГ | | 24 |
| НАВЕС | | 1 |
| ЗОНТ | | 10 |
| ПЕСОЧНИЦА | | 1 |
| КАРУСЕЛЬ НА ПЛУЖИЧЕ | | 1 |

ВЕДОМОСТЬ ПОКРЫТИЙ:

ЭКСПЛИКАЦИЯ ГЕНПЛАНА:

1. НАВЕС
2. БИОТУАЛЕТ
3. ПОНТОННЫЙ МОСТ
4. ИНФОРМАЦИОННЫЙ СТЕНД
5. ТОРГОВАЯ ТОЧКА
6. РАЗДЕВАЛЬНИК
7. ДЕТСКАЯ ПЛОЩАДКА
8. ШЕЗЛОНГИ
9. ЛАВЧКИ
10. ЗОНТ СОЛНЕЦЕЗАЩИТНЫЙ
11. ПОНТОННОЕ НАБОРНОЕ ОГРАЖДЕНИЕ ДЕТСКОЙ ЗОНЫ КУПАНИЯ
12. БУЙКИ
13. ЗОНА АКТИВНОГО ОТДЫХА
14. ВОЩАКА СПАСАТЕЛЯ
15. ВЕЛОПАРКОВКА

ТАМБОВСКИЙ ГОСУДАРСТВЕННЫЙ ТЕХНИЧЕСКИЙ УНИВЕРСИТЕТ

ТГТУ



Золотых
Ольга
Игоревна

Студент группы БАР-42
Кафедра «Архитектура и Строительство Зданий»
Институт АрхСпТ

«Благоустройство пляжа «Центральный» Города Котовск»





Золотых
Ольга
Игоревна

Студент группы БАР-42
Кафедра «Архитектура и Строительство Зданий»
Институт АрхСИТ

«Благоустройство пляжа «Центральный» Города Котовск»

ФОТОФИКСАЦИЯ



ТЕРРИТОРИЯ ПРОЕКТИРУЕМОГО ПЛЯЖА НАХОДИТСЯ ПО ДРУГУЮ СТОРОНУ РЕКИ ОТ УЛИЦЫ НАБЕРЕЖНОЙ ГОРОДА КОТОВСКА.

ПРОЕКТ ВЫПОЛНЕН С УЧЕТОМ ТРЕБОВАНИЙ. ПОЭТОМУ ТЕРРИТОРИЯ ПЛЯЖА ДЕЛИТСЯ НА ОСНОВНЫЕ ЗОНЫ: ЗОНУ ОТДЫХА, ЗОНУ АКТИВНОГО ВРЕМЯПРЕПРОВОЖДЕНИЯ, ДЕТСКУЮ ЗОНУ, ЗОНУ ТОРГОВЛИ, ИНФОРМАЦИОННУЮ ЗОНУ, ЗОНУ КУПАНИЯ, САНИТАРНУЮ ЗОНУ. ЗОНА КУПАНИЯ В СВОЮ ОЧЕРЕДЬ ДЕЛИТСЯ НА ЗОНУ КУПАНИЯ МЛАДШЕЙ ГРУППЫ И ЗОНУ КУПАНИЯ СТАРШЕЙ ГРУППЫ.

ЗОНА КУПАНИЯ СТАРШЕЙ ГРУППЫ ОБОРУДОВАНА ПОНТОННЫМ ПИРСОМ, А ЗОНА КУПАНИЯ МЛАДШЕЙ ГРУППЫ ОБОРУДОВАНА ОГРАЖДЕНИЕМ, ВЫПОЛНЕННЫМ ИЗ ПОНТОННОГО НАБОРНОГО ПОКРЫТИЯ.

ЗОНА АКТИВНОГО ОТДЫХА ПРЕДСТАВЛЯЕТ СОБОЙ ПЛОЩАДКУ ДЛЯ ИГР.

В ЗОНЕ ОТДЫХА ПРЕДУСМОТРЕНЫ ШЕЗЛОНГИ, СКЛАДЫВАЮЩИЕСЯ НАВЕСЫ, А ТАКЖЕ ЛАВОЧКИ.

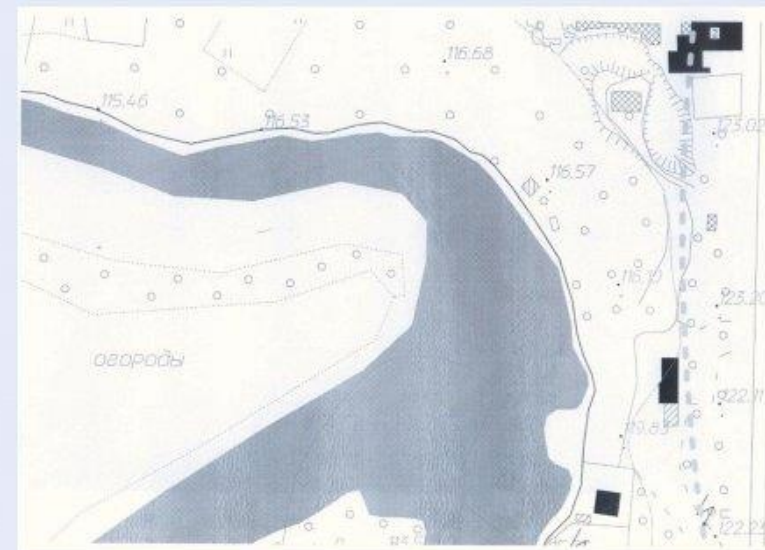
ДЕТСКАЯ ЗОНА НАХОДИТСЯ РЯДОМ С ЗОНОЙ ОТДЫХА И ВКЛЮЧАЕТ В СЕБЯ ПЕСОЧНИЦУ И КАРУСЕЛЬ.

ЗОНА ТОРГОВЛИ ПРЕДСТАВЛЕНА ПЕРЕВОЗНОЙ ТОРГОВОЙ ТОЧКОЙ.

ИНФОРМАЦИОННАЯ ЗОНА ПРЕДСТАВЛЕНА СТЕНДОМ, НА КОТОРОМ РАСПОЛОЖЕНЫ ПРАВИЛА ВРЕМЯПРЕПРОВОЖДЕНИЯ НА ПЛЯЖЕ.

САНИТАРНАЯ ЗОНА НАХОДИТСЯ В ОТДАЛЕНИИ.

ТОПОГРАФИЧЕСКАЯ СЪЕМКА



СИТУАЦИОННЫЙ ПЛАН












Золотых
Ольга
Игоревна

Студент группы БАР-42
Кафедра «Архитектура и Строительство Зданий»
Институт АрхСпТ

«Благоустройство пляжа «Центральный» Города Котовск»

МАЛЫЕ АРХИТЕКТУРНЫЕ ФОРМЫ

| МАЛАЯ АРХИТЕКТУРНАЯ ФОРМА | МОДЕЛЬ | КОЛИЧЕСТВО |
|---------------------------|---|------------|
| ЛАВОЧКА |  | 6 |
| РАЗДЕВАЛЬНАЯ |  | 2 |
| ИНФОРМАЦИОННЫЙ СТЕНД |  | 1 |
| ШЕЗЛОНГ |  | 24 |
| НАВЕС |  | 1 |
| ЗОНТ |  | 12 |
| ПЕСОЧНИЦА |  | 1 |
| КАЧЕЛИ НА ПРУЖИНЕ |  | 3 |

ВЕДОМОСТЬ ПОКРЫТИЙ:

ПЕСОК - 2114 М²
ПОНТОННОЕ ПОКРЫТИЕ ПИРСА - 315 М²

ЭКСПЛИКАЦИЯ ГЕНПЛАНА:

1. НАВЕС
2. БИОТУАЛЕТ
3. ПОНТОННЫЙ МОСТ
4. ИНФОРМАЦИОННЫЙ СТЕНД
5. ТОРГОВАЯ ТОЧКА
6. РАЗДЕВАЛЬНЫЕ
7. ДЕТСКАЯ ПЛОЩАДКА
8. ШЕЗЛОНГИ
9. ЛАВОЧКИ
10. ЗОНТ СОЛНЦЕЗАЩИТНЫЙ
11. ПОНТОННОЕ НАБОРНОЕ ОГРАЖДЕНИЕ ДЕТСКОЙ ЗОНЫ КУПАНИЯ
12. БУЙКИ
13. ЗОНА АКТИВНОГО ОТДЫХА
14. ВЫШКА СПАСАТЕЛЯ
15. ВЕЛОПАРКОВКА

ГЕНПЛАН М1:1000





Золотых
Ольга
Игоревна

Студент группы БАР-42
Кафедра «Архитектура и Строительство Зданий»
Институт АрхСИТ

«Благоустройство пляжа «Центральный» Города Котовск»

ПЕРСПЕКТИВНЫЕ ИЗОБРАЖЕНИЯ

