



**Общество с ограниченной ответственностью  
Проектный институт «Тамбовсельхозтехпроект»**

Свидетельство СРО № П-013-6832008115-11092015-047 от 11 сентября 2015 г.

**Заказчик – ООО «СтройГазКомплект»**

**Газопровод высокого давления от АГРС «Котовск» до южной части  
г. Тамбова с отводами до промышленного парка и пос. Строитель  
Тамбовского района Тамбовской области**

**код стройки 68/1456-1**

Проект планировки территории и проект межевания территории.  
**Проект планировки территории**  
Основная часть

**01-1382-6-915/17.68/1456-1-ППТ.ОЧ**

Инд. № подл.	5895
Подп. и дата	
Взам. инв. №	

Главный инженер

Главный инженер проекта






**А.В. Иванов**

**А.В. Власов**

**2018**

Обозначение	Наименование	Примечание
1	2	3
01-1382-6-915/17.68/1456-1-ППТ.ОЧ.С	Содержание	2
01-1382-6-915/17.68/1456-1-СД	Ведомость «Состав документации»	3
01-1382-6-915/17.68/1456-1-ППТ.ОЧ.ГЧ	Чертеж красных линий. Чертеж границ зон планируемого размещения линейного объекта М 1:1000 на 35 листах	4-38
01-1382-6-915/17.68/1456-1-ППТ.ОЧ.ПЗ	Пояснительная записка	39
	1 Положение о размещении линейного объекта	39
	1.1 Сведения об объекте и его характеристика	40
	1.2 Сведения о размещении объекта на территории	41

Изм.	Кол.	Лист	№ док	Подпись	Дата	01-1382-6-915/17.68/1456-1-ППТ.ОЧ-С		
						Стадия	Лист	Листов
						СИД	1	1
Ивв. № подл.	5895					Содержание тома 2		ООО ПИ "Тамбовсельхозтехпроект"
Разраб.	Березнко							
Проверил	Жеребятъева							
Н. контр.	Десва							

№ тома	Обозначение	Наименование	Примечание
--------	-------------	--------------	------------

**Ведомость «Состав документации»**

1	01-1382-6-915/17.68/1456-1-ИОД	<b>Технический отчет по сбору исходных данных</b>	
2	01-1382-6-915/17.68/1456-1-ППТ.ОЧ	<b>Технический отчет по сбору исходных данных (Приложение 1)</b> Проект планировки территории и проект межевания территории. <b>Проект планировки территории. Основная часть</b>	
3	01-1382-6-915/17.68/1456-1-ППТ.МО	<b>Технический отчет по сбору исходных данных (Приложение 2)</b> Проект планировки территории и проект межевания территории. <b>Проект планировки территории. Материалы по обоснованию</b>	
4	01-1382-6-915/17.68/1456-1-ПМТ.ОЧ	<b>Технический отчет по сбору исходных данных (Приложение 3)</b> Проект планировки территории и проект межевания территории. <b>Проект межевания территории. Основная часть</b>	
5	01-1382-6-915/17.68/1456-1-ПМТ.МО.ГЧ	<b>Технический отчет по сбору исходных данных (Приложение 4)</b> Проект планировки территории и проект межевания территории. <b>Проект межевания территории. Материалы по обоснованию</b>	
6	01-1382-6-915/17.68/1456-1-А	<b>Технический отчет по сбору исходных данных (Приложение 5)</b> Технический отчет о проведении охранно-разведочного археологического обследования земельного участка, отводимого под строительство объекта.	
7	01-1382-6-915/17.68/1456-1-ОВВБР	<b>Технический отчет по сбору исходных данных (Приложение 6)</b> Оценка воздействия на водные биологические ресурсы и среду их обитания	
8	01-1382-6-915/17.68/1456-1-ЛД	<b>Проектная документация по установлению и изменению границ лесопарковых зон.</b> <b>Проектная документация лесного участка.</b>	

Взам. инв. №

Подп. и дата

Инв. № подл.

5895

ГИП

Власов



Стадия

Лист

Листов

СИД

1

1

Состав документации

ООО ПИ

"Тамбовсельхозтехпроект"

Изм.

Кол.

Лист

№ док.

Подпись

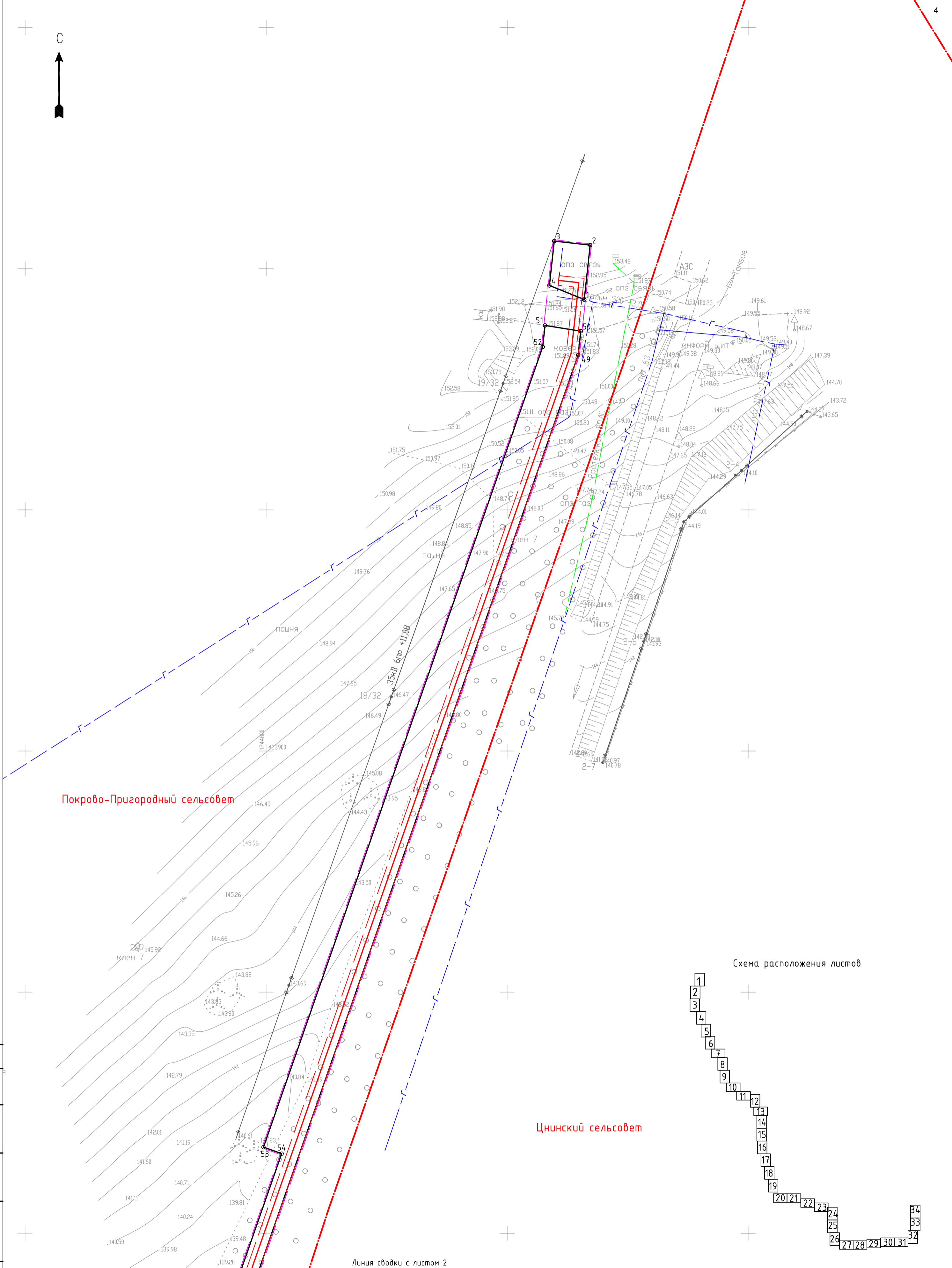
Дата

Н. контр.

Десва




01-1382-6-915/17.68/1456-1-СД



Покрово-Пригородный сельсовет

Цининский сельсовет

Схема расположения листов



Согласовано  
Взам. инв. №  
Подп. и дата  
Инв. № подл.

УСЛОВНЫЕ ОБОЗНАЧЕНИЯ:

- ось проектируемого газопровода
- устанавливаемые красные линии
- граница территории, в отношении которой осуществляется подготовка проекта планировки планируемая к установлению охранная зона газопровода
- граница населенного пункта
- граница муниципального образования

- обозначение и номер характерной точки красных линий
  - ЛЭП
  - ось газопровода
  - ось кабеля связи
- Проектируемые красные линии газопровода на период строительства совпадают с границей зоны планируемого размещения объекта.

01-1382-6-915/17.68/1456-1 - ППТ.ОЧ.ГЧ									
Газопровод высокого давления от АГРС "Котовск" до южной части г. Тамбова с отводами до индустриального парка и пос. Строитель Тамбовского района Тамбовской области									
Изм.	Колуч.	Лист	№ док.	Подп.	Дата	Проект планировки территории. Основная часть	Стадия	Лист	Листов
Н. контр.	Деева				01.08.18	Чертеж красных линий, Чертеж границ зон планируемого размещения линейного объекта М 1:1000	000 ПИ "Тамбовсельхозтехпроект"		

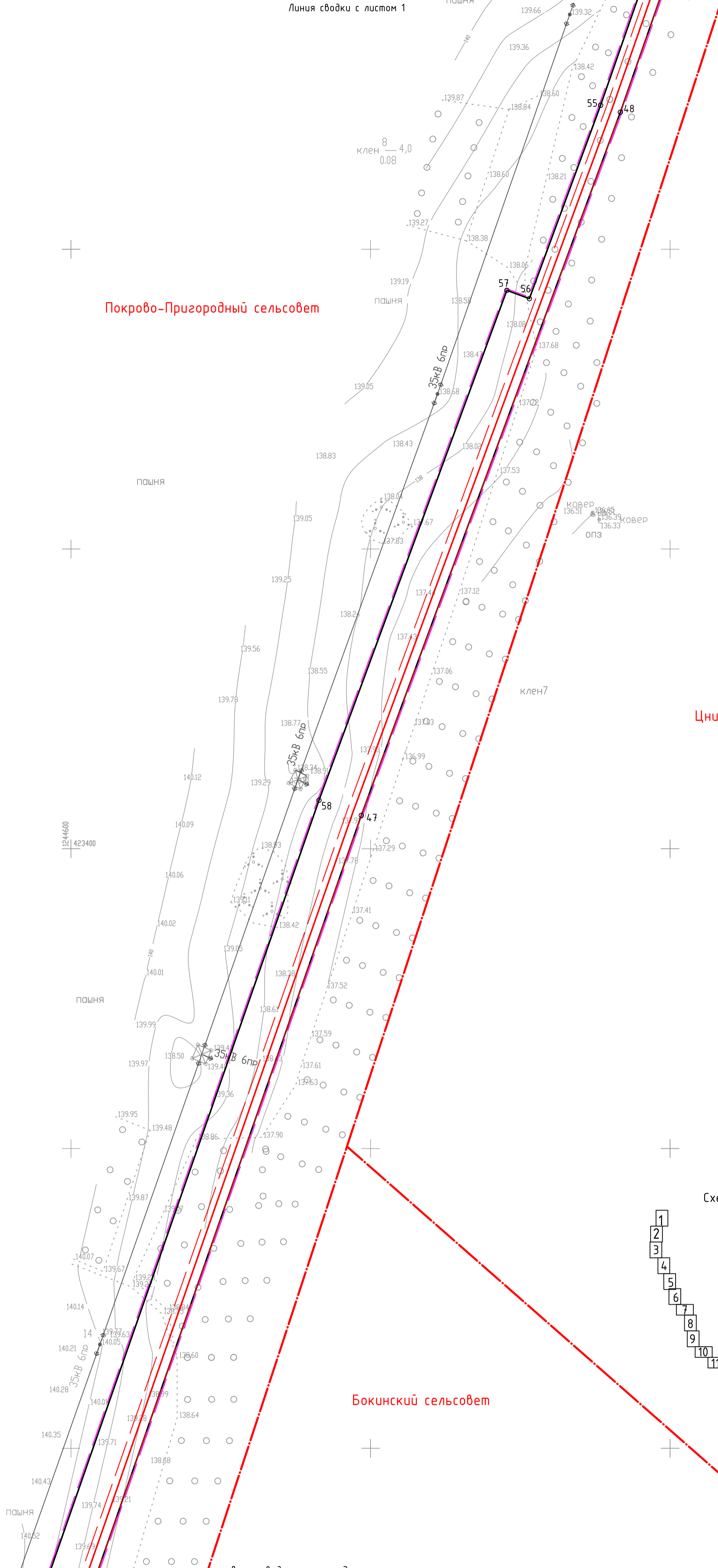
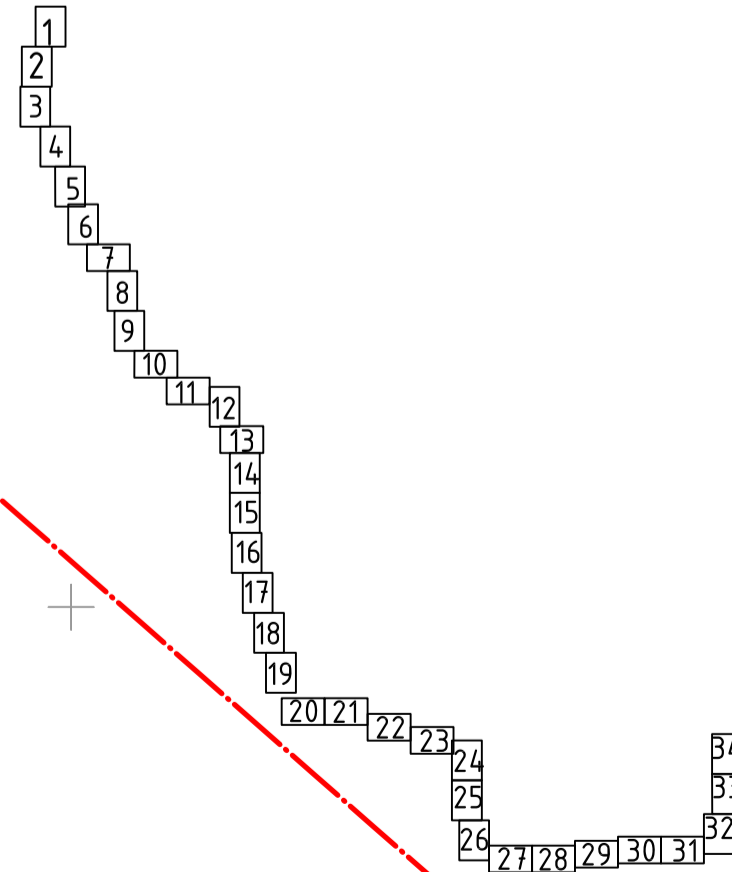


Покрово-Пригородный сельсовет

Щинский сельсовет

Бокинский сельсовет

Схема расположения листов



Согласовано	
Взам. инв. №	
Подп. и дата	
Инв. № подл.	

УСЛОВНЫЕ ОБОЗНАЧЕНИЯ:	
	ось проектируемого газопровода
	устанавливаемые красные линии
	граница территории, в отношении которой осуществляется подготовка проекта планировки
	планируемая к установлению охранная зона газопровода
	граница населенного пункта
	граница муниципального образования
	обозначение и номер характерной точки красных линий
	ЛЭП
	ось газопровода
	ось кабеля связи
Проектируемые красные линии газопровода на период строительства совпадают с границей зоны планируемого размещения объекта.	

01-1382-6-915/17.68/1456-1 - ППТ.04.ГЧ					
Газопровод высокого давления от АГРС "Котовск" до южной части г. Тамбова с отводами до индустриального парка и пос. Строитель Тамбовского района Тамбовской области					
Изм.	Колуч	Лист	№ док	Подп.	Дата
ГИП	Власов				01.08.18
Нач. отд.	Рябов				01.08.18
Разраб.	Кочергина				01.08.18
Проверил					
Н. контр.	Деева				01.08.18
Проект планировки территории. Основная часть			Стадия	Лист	Листов
			ППТ	2	
Чертеж красных линий, Чертеж границ зон планируемого размещения линейного объекта М 1:1000			000 ПИ "Тамбовсельхозтехпроект"		

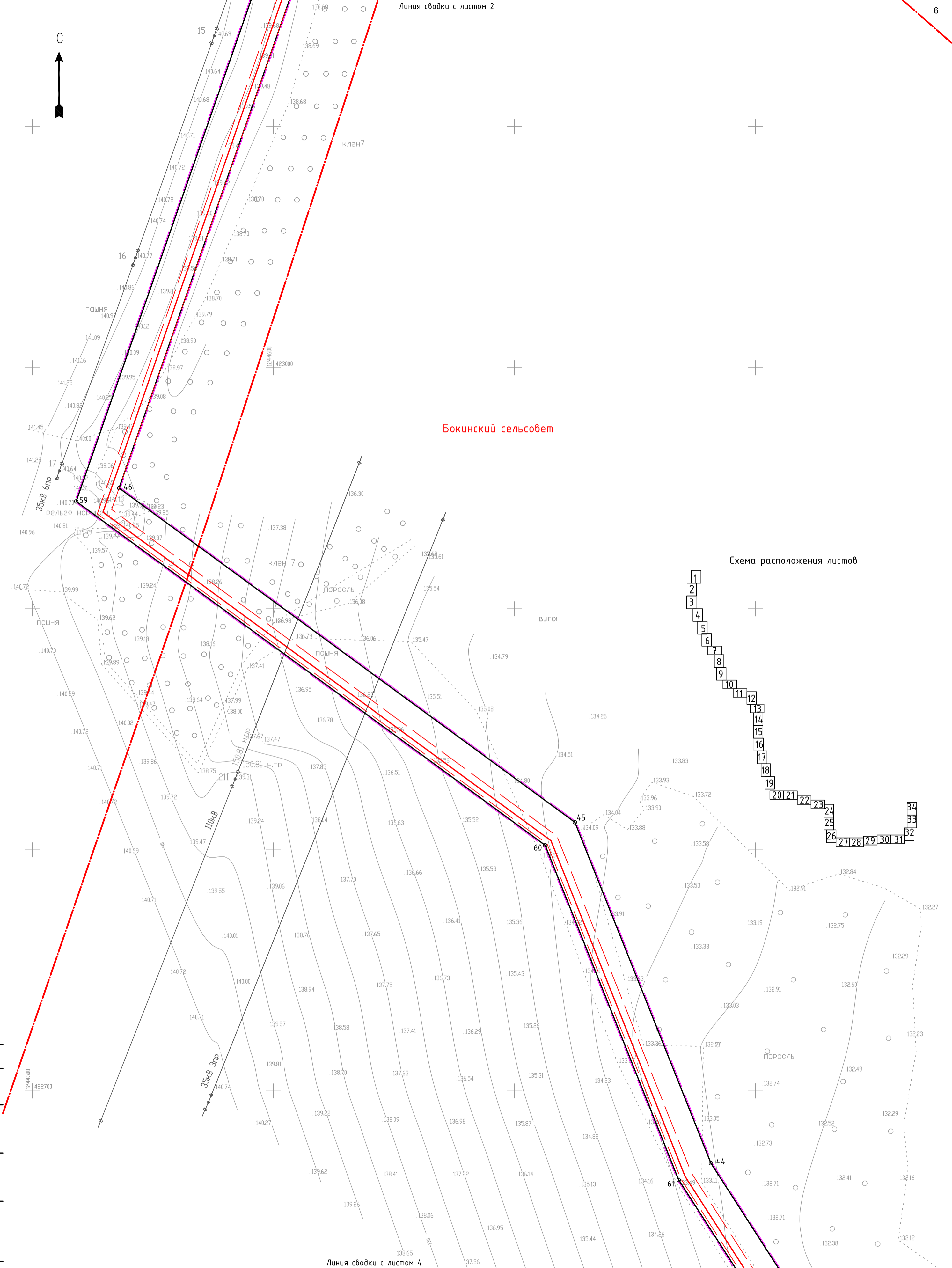

Линия сводки с листом 2

С



Бокинский сельсовет

Схема расположения листов

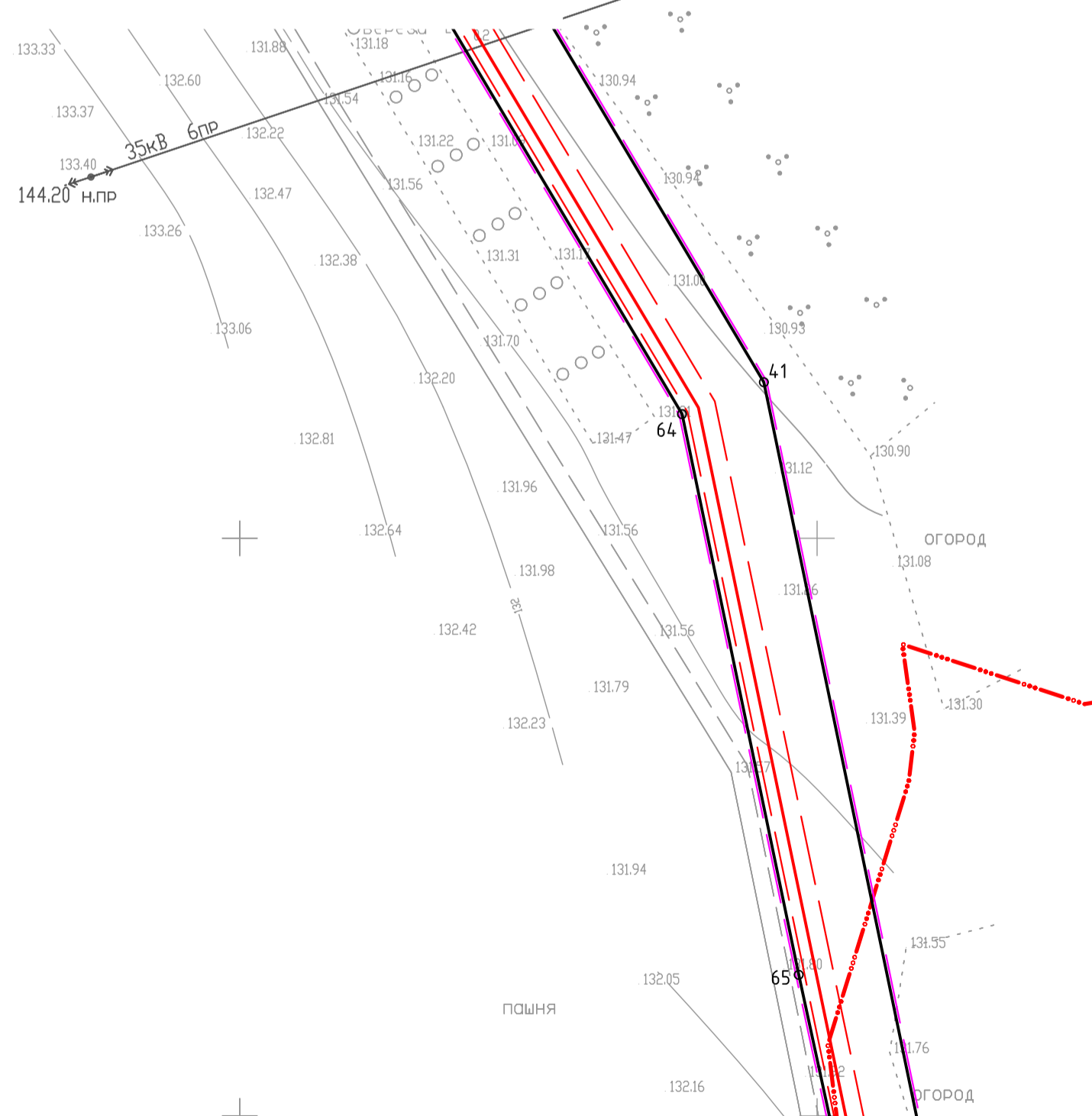
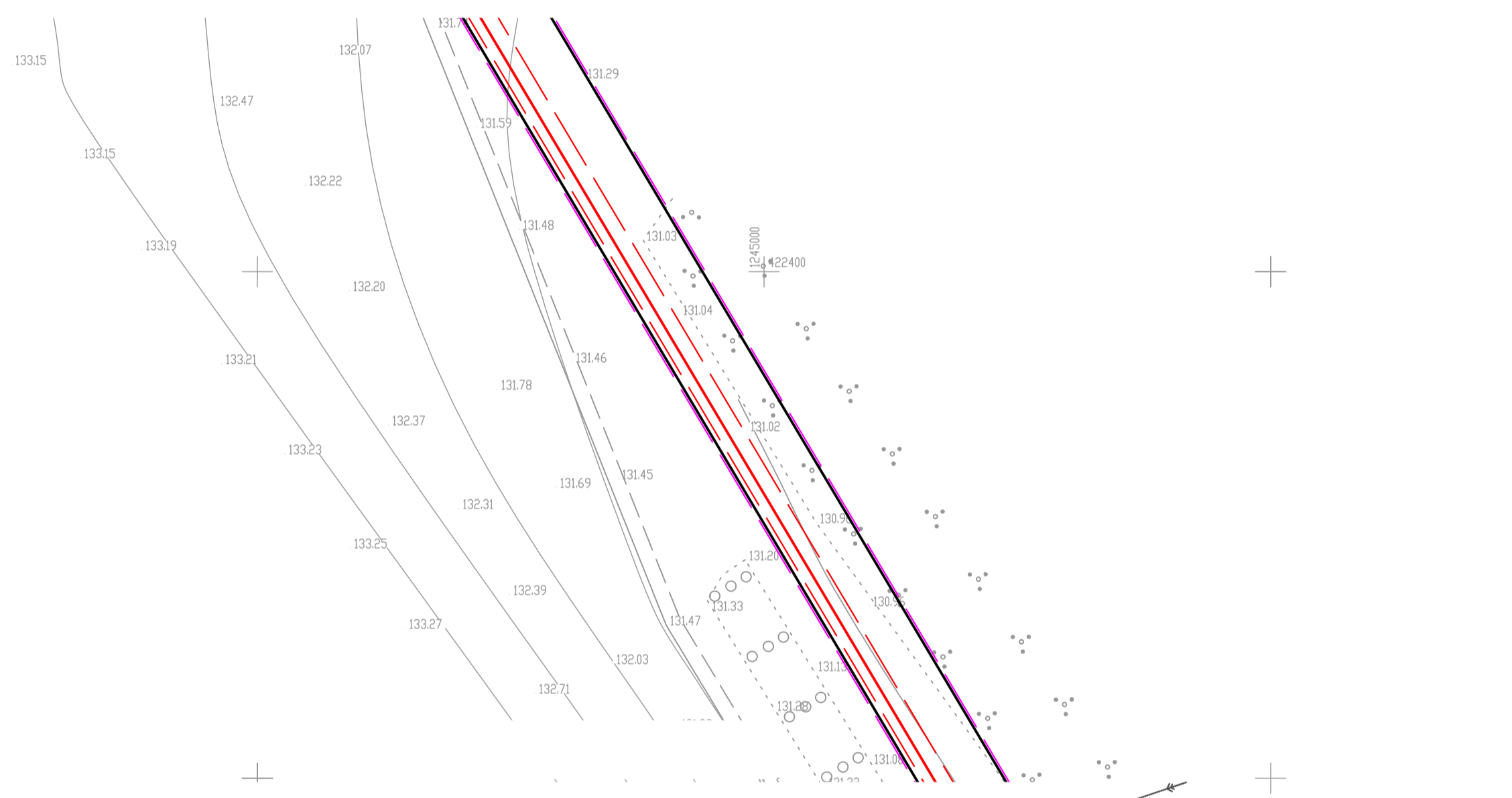
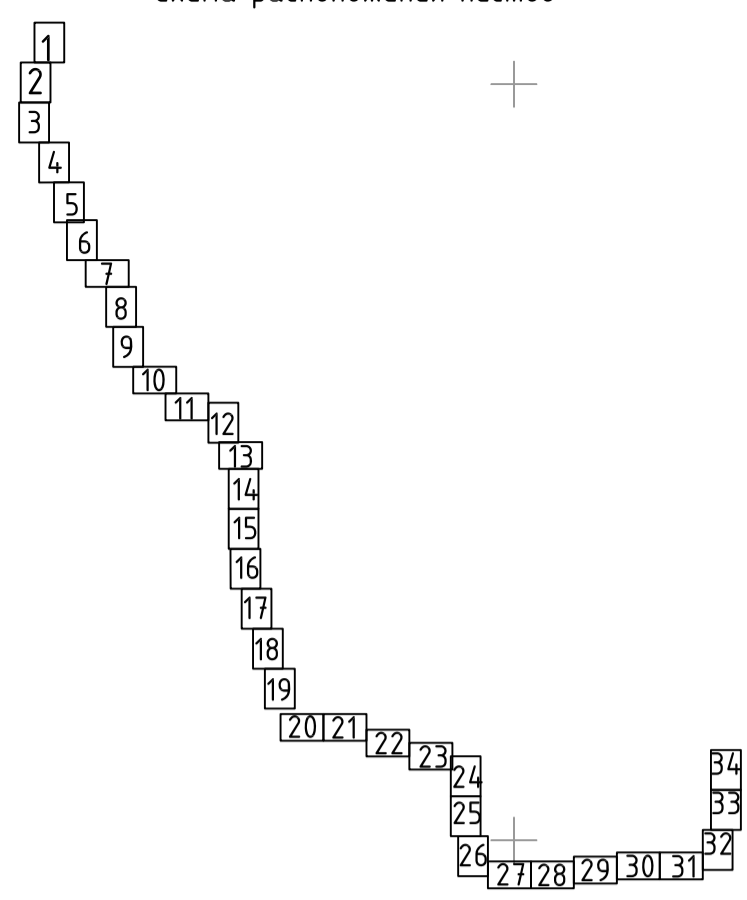
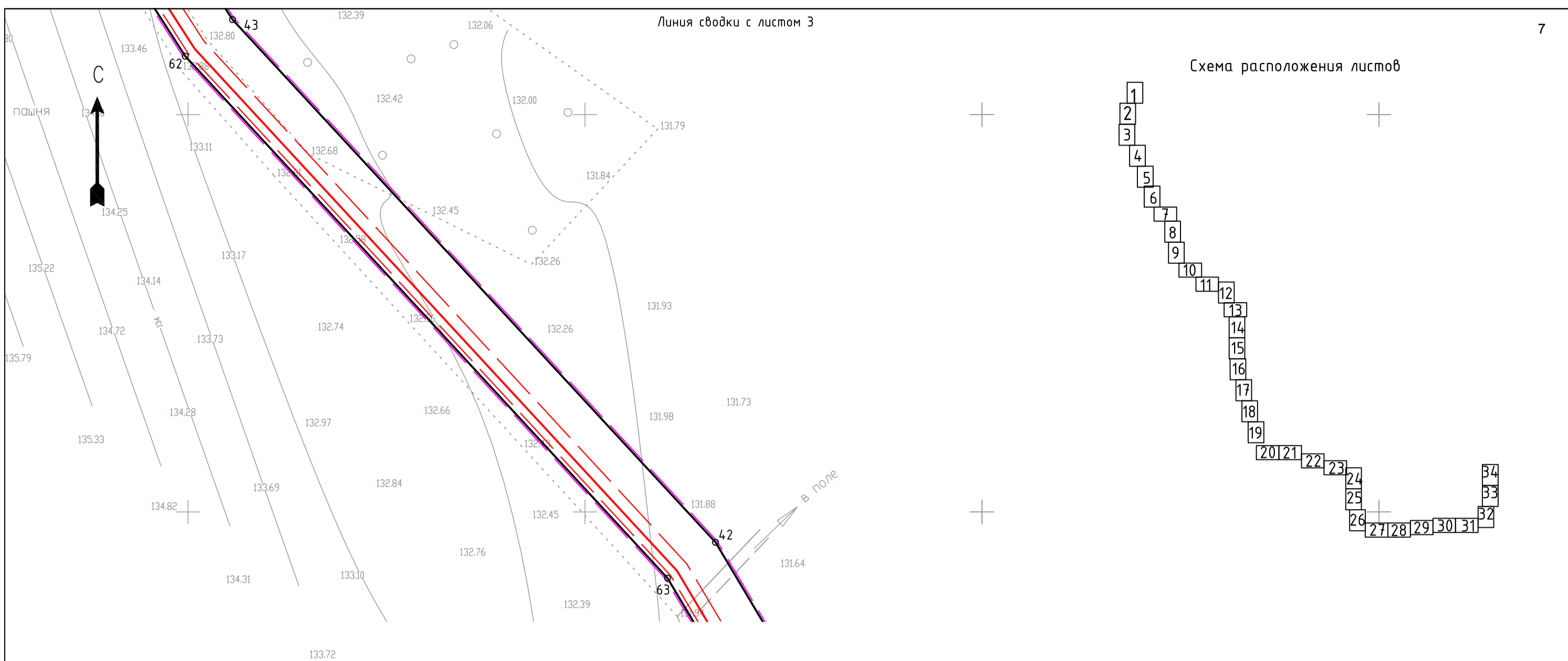


Согласовано  
Взам. инв. №  
Лист № подл.  
Лист № подл.  
Лист № подл.

- УСЛОВНЫЕ ОБОЗНАЧЕНИЯ:**
- ось проектируемого газопровода
  - устанавливаемые красные линии
  - граница территории, в отношении которой осуществляется подготовка проекта планировки
  - граница населенного пункта
  - граница муниципального образования
  - обозначение и номер характерной точки красных линий
  - ЛЭП
  - ось газопровода
  - ось кабеля связи

Проектируемые красные линии газопровода на период строительства совпадают с границей зоны планируемого размещения объекта.

01-1382-6-915/17.68/1456-1 - ППТ.ОЧ.ГЧ				
Газопровод высокого давления от АГРС "Котовск" до южной части г. Тамбова с отводами до промышленного парка и пос. Строитель Тамбовского района Тамбовской области				
Изм.	Колуч.	Лист	№ док.	Подп.
ГИП	Власов			01.08.18
Нач. отд.	Рябов			01.08.18
Разраб.	Кочергина			01.08.18
Проверил				
Н. контр.	Деева			01.08.18
Проект планировки территории. Основная часть			Стадия	Лист
			ППТ	3
Чертеж красных линий, Чертеж границ зон планируемого размещения линейного объекта М 1:1000			ООО ПИ "Тамбовсельхозтехпроект"	



Линия сводки с листом 5

Согласовано	
Взам. инв. №	
Подп. и дата	
Инв. № подл.	

УСЛОВНЫЕ ОБОЗНАЧЕНИЯ:

- ось проектируемого газопровода
- устанавливаемые красные линии
- граница территории, в отношении которой осуществляется подготовка проекта планировки планируемая к установлению охранная зона газопровода
- граница населенного пункта
- граница муниципального образования

- обозначение и номер характерной точки красных линий
  - ЛЭП
  - ось газопровода
  - ось кабеля связи
- Проектируемые красные линии газопровода на период строительства совпадают с границей зоны планируемого размещения объекта.

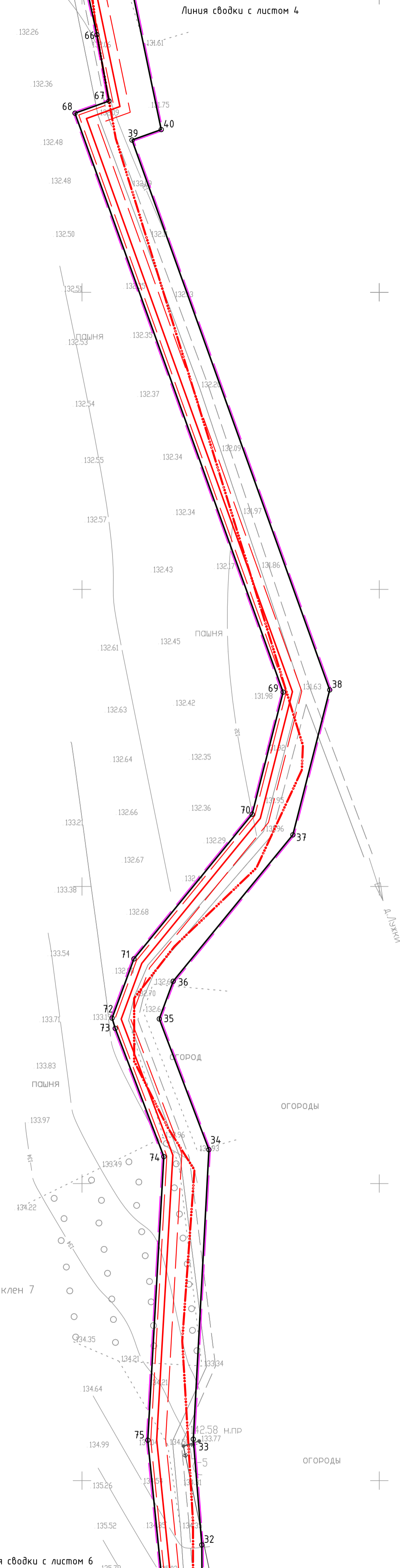
01-1382-6-915/17.68/1456-1 - ППТ.04ГЧ					
Газопровод высокого давления от АГРС "Котовск" до южной части г. Тамбова с отводами до индустриального парка и пос. Строитель Тамбовского района Тамбовской области					
Изм.	Колуч.	Лист	№ док.	Подп.	Дата
ГИП	Власов				01.08.18
Нач. отд.	Рябов				01.08.18
Разраб.	Кочергина				01.08.18
Проверил					
Н. контр.	Деева				01.08.18
Проект планировки территории. Основная часть			Стадия	Лист	Листов
			ППТ	4	
Чертеж красных линий, Чертеж границ зон планируемого размещения линейного объекта М 1:1000			000 ПИ "Тамбовсельхозтехпроект"		

Линия сводки с листом 4




1245000  
422000

1245000  
421700



Лужки

Схема расположения листов



Линия сводки с листом 6

УСЛОВНЫЕ ОБОЗНАЧЕНИЯ:

- ось проектируемого газопровода
- устанавливаемые красные линии
- граница территории, в отношении которой осуществляется подготовка проекта планировки планируемая к установлению охранная зона газопровода
- граница населенного пункта
- граница муниципального образования

- обозначение и номер характерной точки красных линий
  - ЛЭП
  - ось газопровода
  - ось кабеля связи
- Проектируемые красные линии газопровода на период строительства совпадают с границей зоны планируемого размещения объекта.

01-1382-6-915/17.68/1456-1 - ППТ.ОЧ.ГЧ									
Газопровод высокого давления от АГРС "Котовск" до южной части г. Тамбова с отводами до индустриального парка и пос. Строитель Тамбовского района Тамбовской области									
Изм.	Колуч.	Лист	№ док.	Подп.	Дата	Проект планировки территории. Основная часть	Стадия	Лист	Листов
ГИП	Власов				01.08.18				
Нач. отд.	Рябов				01.08.18	Чертеж красных линий, Чертеж границ зон планируемого размещения линейного объекта М 1:1000	ООО ПИ "Тамбовсельхозтехпроект"		
Разраб.	Кочергина				01.08.18				
Проверил									
Н. контр.	Деева				01.08.18				

Согласовано

Взам. инв. №

Подп. и дата

Инв. № подл.



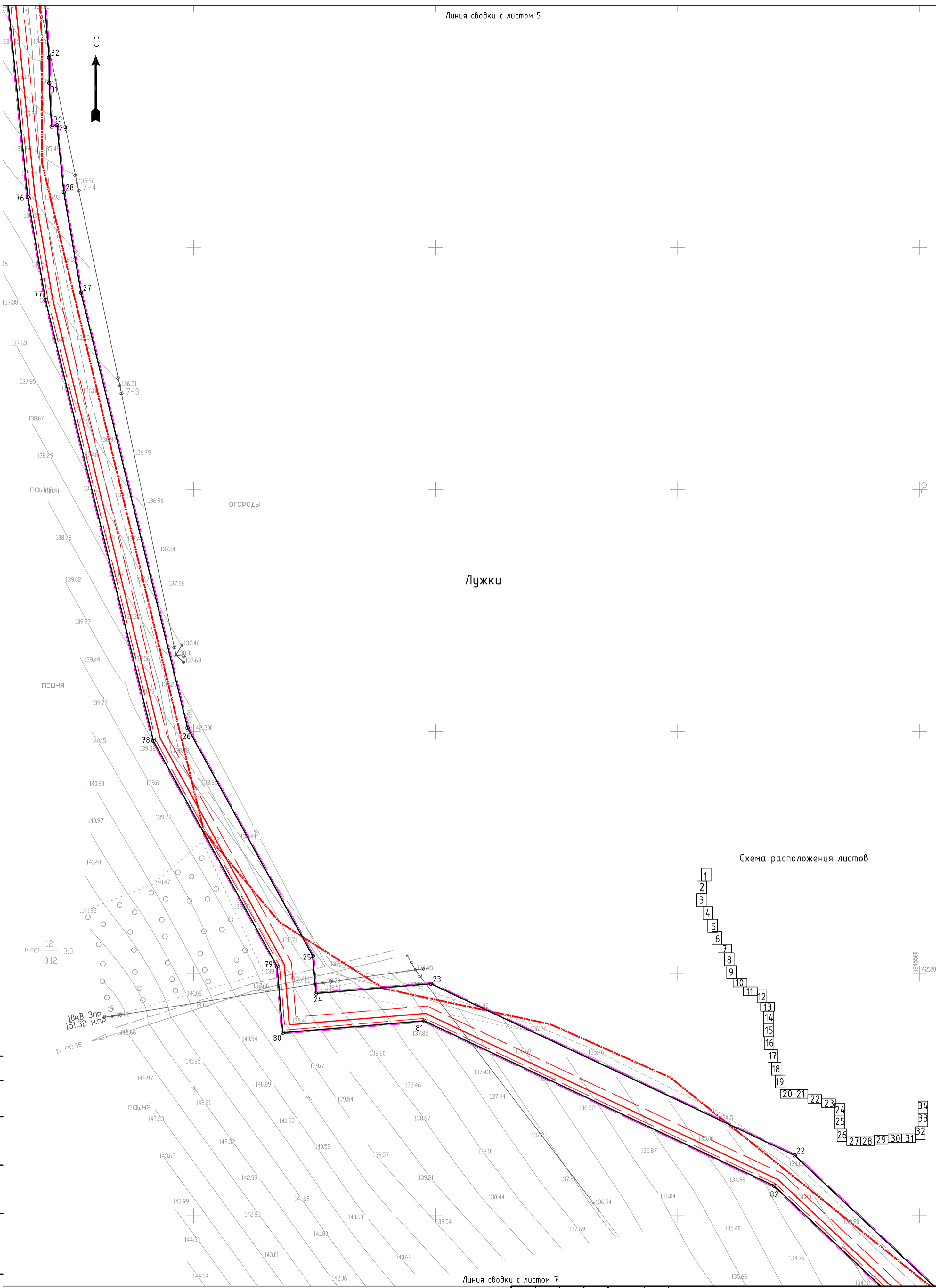



Схема расположения листов



Инв. № подл.	Подп. и дата	Взам. инв. №	Согласовано

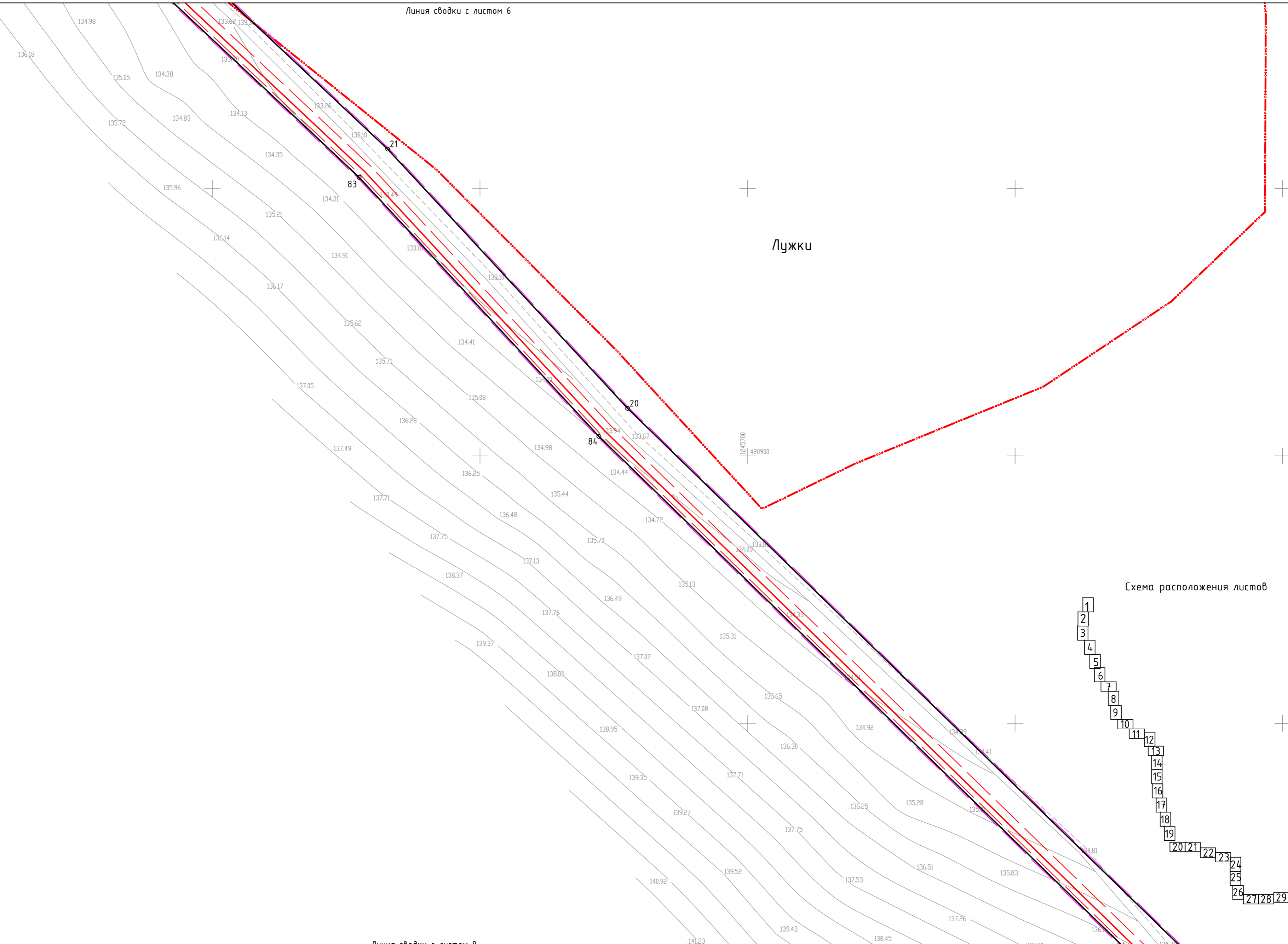
УСЛОВНЫЕ ОБОЗНАЧЕНИЯ:

- ось проектируемого газопровода
- устанавливаемые красные линии
- граница территории, в отношении которой осуществляется подготовка проекта планировки
- планируемая к установлению охранная зона газопровода
- граница населенного пункта
- граница муниципального образования

- обозначение и номер характерной точки красных линий
  - ЛЭП
  - ось газопровода
  - ось кабеля связи
- Проектируемые красные линии газопровода на период строительства совпадают с границей зоны планируемого размещения объекта.

01-1382-6-915/17.68/1456-1 - ППТ.ОЧГЧ									
Газопровод высокого давления от АГРС "Котовск" до южной части г. Тамбова с отводами до индустриального парка и пос. Строитель Тамбовского района Тамбовской области									
Изм.	Колуч	Лист	№ док	Подп.	Дата	Проект планировки территории. Основная часть	Стадия	Лист	Листов
ГИП	Власов				01.08.18				
Нач. отд.	Рябов				01.08.18	Чертеж красных линий, Чертеж границ зон планируемого размещения линейного объекта М 1:1000	000 ПИ "Тамбовсельхозтехпроект"		
Разраб.	Кочергина				01.08.18				
Проверил									
Н. контр.	Деева				01.08.18				

Линия сводки с листом 6



Лужки

Схема расположения листов



Линия сводки с листом 8

- УСЛОВНЫЕ ОБОЗНАЧЕНИЯ:**
- ось проектируемого газопровода
  - устанавливаемые красные линии
  - граница территории, в отношении которой осуществляется подготовка проекта планировки
  - планируемая к установлению охранная зона газопровода
  - граница населенного пункта
  - граница муниципального образования

- обозначение и номер характерной точки красных линий
  - ЛЭП
  - ось газопровода
  - ось кабеля связи
- Проектируемые красные линии газопровода на период строительства совпадают с границей зоны планируемого размещения объекта.

01-1382-6-915/17.68/1456-1 - ППТ.04.ГЧ					
Газопровод высокого давления от АГРС "Котовск" до южной части г. Тамбова с отводами до индустриального парка и пос. Строитель Тамбовского района Тамбовской области					
Изм.	Колуч.	Лист	№ док.	Подп.	Дата
					01.08.18
Нач. отд.	Рябов				01.08.18
Разраб.	Кочергина				01.08.18
Проверил					
Н. контр.	Деева				01.08.18
Проект планировки территории. Основная часть				Стадия	Лист
				ППТ	7
Чертеж красных линий, Чертеж границ зон планируемого размещения линейного объекта М 1:1000				ООО ПИ "Тамбовсельхозтехпроект"	

Согласовано	
Взам. инв. №	
Подп. и дата	
Инв. № подл.	

Линия сводки с листом 7

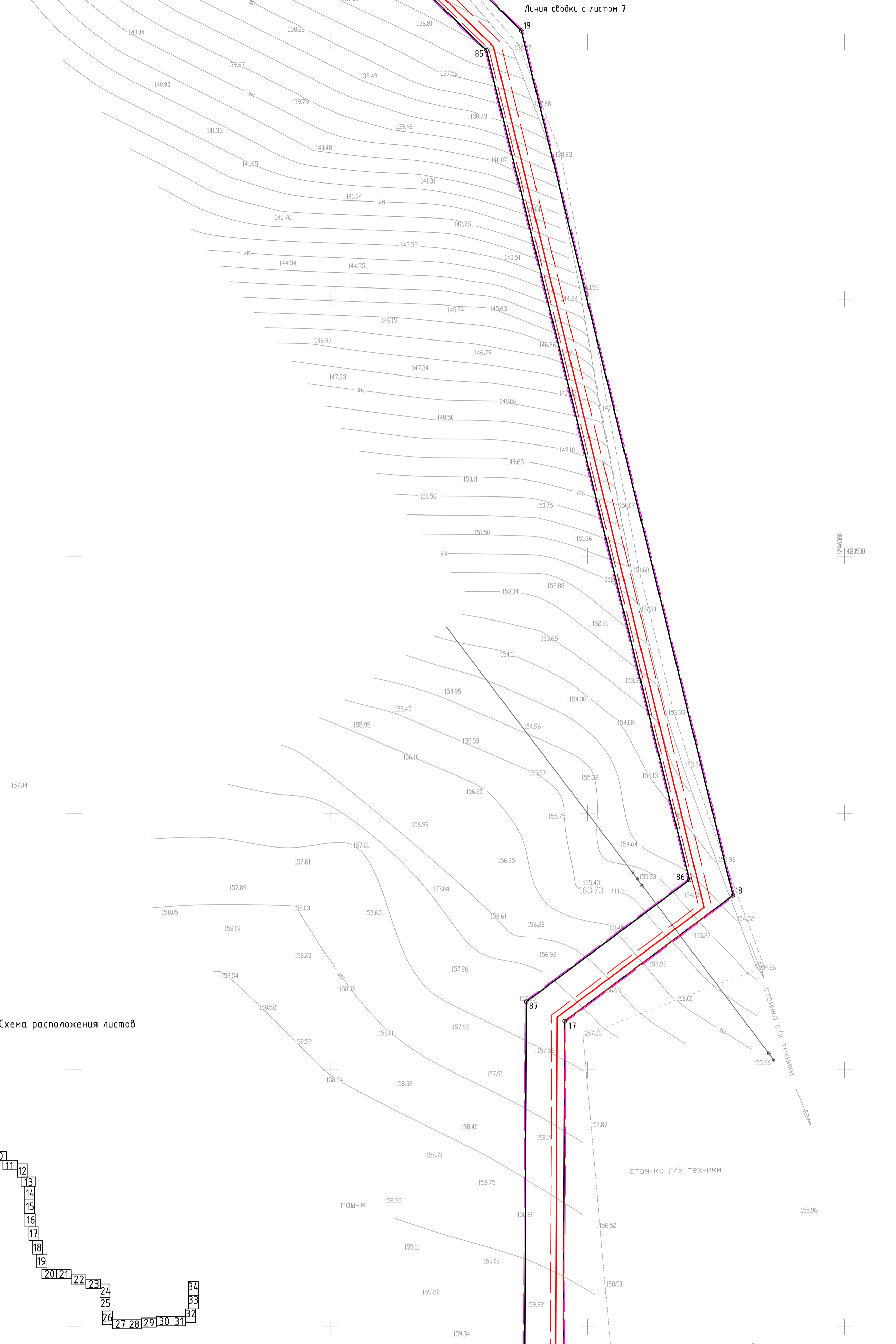
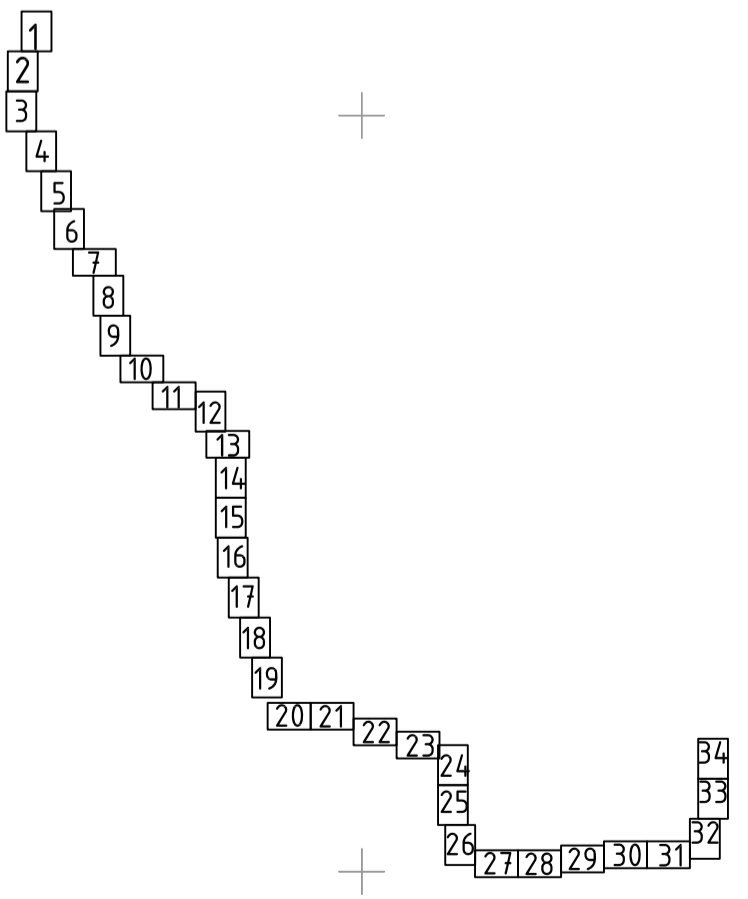


Схема расположения листов



Согласовано	
Взам. инв. №	
Подп. и дата	
Инв. № подл.	

**УСЛОВНЫЕ ОБОЗНАЧЕНИЯ:**

	ось проектируемого газопровода
	устанавливаемые красные линии
	граница территории, в отношении которой осуществляется подготовка проекта планировки планируемая к установлению охранная зона газопровода
	граница населенного пункта
	граница муниципального образования

	1	обозначение и номер характерной точки красных линий
	ЛЭП	
		ось газопровода
		ось кабеля связи

Проектируемые красные линии газопровода на период строительства совпадают с границей зоны планируемого размещения объекта.

01-1382-6-915/17.68/1456-1 - ППТ.ОЧ.ГЧ					
Газопровод высокого давления от АГРС "Котовск" до южной части г. Тамбова с отводами до промышленного парка и пос. Строитель Тамбовского района Тамбовской области					
Изм.	Колуч.	Лист	№ док.	Подп.	Дата
		Власов		<i>[Signature]</i>	01.08.18
Нач. отд.		Рябов		<i>[Signature]</i>	01.08.18
Разраб.		Кочергина		<i>[Signature]</i>	01.08.18
Проверил					
Н. контр.	Деева			<i>[Signature]</i>	01.08.18
Проект планировки территории. Основная часть			Стадия	Лист	Листов
			ППТ	8	
Чертеж красных линий, Чертеж границ зон планируемого размещения линейного объекта М 1:1000			000 ПИ "Тамбовсельхозтехпроект"		


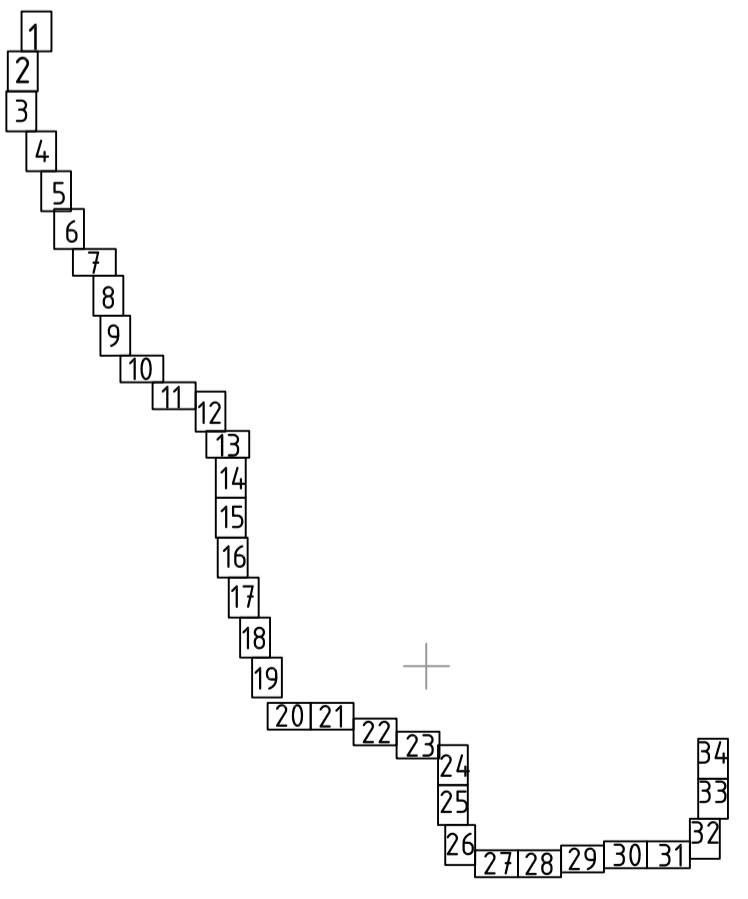


Схема расположения листов



Согласовано
Взам. инв. №
Подп. и дата
Инв. № подл.

УСЛОВНЫЕ ОБОЗНАЧЕНИЯ:	
	ось проектируемого газопровода
	устанавливаемые красные линии
	граница территории, в отношении которой осуществляется подготовка проекта планировки планируемая к установлению охранная зона газопровода
	граница населенного пункта
	граница муниципального образования
	1 обозначение и номер характерной точки красных линий
	ЛЭП
	ось газопровода
	ось кабеля связи
Проектируемые красные линии газопровода на период строительства совпадают с границей зоны планируемого размещения объекта.	

01-1382-6-915/17.68/1456-1 - ППТ.ОЧ.ГЧ					
Газопровод высокого давления от АГРС "Котовск" до южной части г. Тамбова с отводами до индустриального парка и пос. Строитель Тамбовского района Тамбовской области					
Изм.	Колуч.	Лист	№ док.	Подп.	Дата
ГИП	Власов				01.08.18
Нач. отд.	Рябов				01.08.18
Разраб.	Кочергина				01.08.18
Проверил					
Н. контр.	Деева				01.08.18
Проект планировки территории. Основная часть			Стадия	Лист	Листов
			ППТ	9	
Чертеж красных линий, Чертеж границ зон планируемого размещения линейного объекта М 1:1000			000 ПИ "Тамбовсельхозтехпроект"		

Линия сводки с листом 10

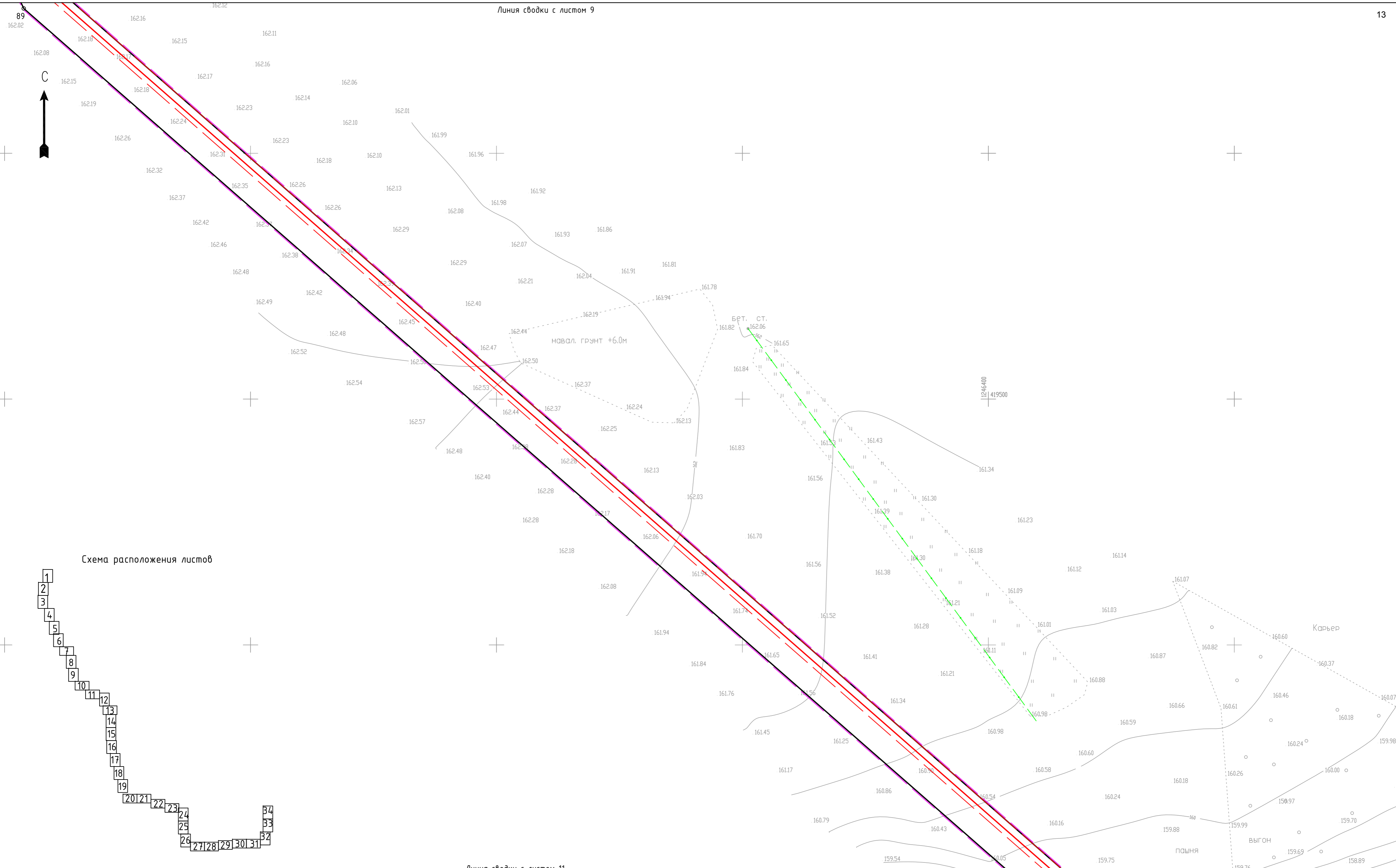



Схема расположения листов



Линия сводки с листом 11

Согласовано

Взам. инв. №

Лист №

Дата

Инв. № подл.

- УСЛОВНЫЕ ОБОЗНАЧЕНИЯ:**
- ось проектируемого газопровода
  - устанавливаемые красные линии
  - граница территории, в отношении которой осуществляется подготовка проекта планировки
  - планируемая к установлению охранная зона газопровода
  - граница населенного пункта
  - граница муниципального образования

- обозначение и номер характерной точки красных линий
  - ЛЭП
  - ось газопровода
  - ось кабеля связи
- Проектируемые красные линии газопровода на период строительства совпадают с границей зоны планируемого размещения объекта.

01-1382-6-915/17.68/1456-1 - ППТ.ОЧ.ГЧ					
Газопровод высокого давления от АГРС "Котовск" до южной части г. Тамбова с отводами до промышленного парка и пос. Строитель Тамбовского района Тамбовской области					
Изм.	Колуч.	Лист	№ док.	Подп.	Дата
		Власов		<i>[Signature]</i>	01.08.18
Нач. отд.		Рябов		<i>[Signature]</i>	01.08.18
Разраб.		Кочергина		<i>[Signature]</i>	01.08.18
Проверил					
Н. контр.		Деева		<i>[Signature]</i>	01.08.18
				Стадия	Лист
				ППТ	10
				ООО ПИ "Тамбовсельхозтехпроект"	





Схема расположения листов



Линия сводки с листом 12

Согласовано  
Взам. инв. №  
Лист и дата  
Инв. № подл.

- УСЛОВНЫЕ ОБОЗНАЧЕНИЯ:**
- ось проектируемого газопровода
  - устанавливаемые красные линии
  - граница территории, в отношении которой осуществляется подготовка проекта планировки планируемая к установлению
  - охранный зона газопровода
  - граница населенного пункта
  - граница муниципального образования


- 1 обозначение и номер характерной точки красных линий
  - ЛЭП
  - ось газопровода
  - ось кабеля связи
- Проектируемые красные линии газопровода на период строительства совпадают с границей зоны планируемого размещения объекта.

01-1382-6-915/17.68/1456-1 - ППТ.04.ГЧ					
Газопровод высокого давления от АГРС "Котовск" до южной части г. Тамбова с отводами до промышленного парка и пос. Строитель Тамбовского района Тамбовской области					
Изм.	Колыч	Лист	№ док.	Подп.	Дата
ГИП	Власов				01.08.18
Нач. отд.	Рябов				01.08.18
Разраб.	Кочергина				01.08.18
Проверил					
Н. контр.	Деева				01.08.18
Проект планировки территории. Основная часть				Стадия	Лист
				ППТ	11
Чертеж красных линий, Чертеж границ зон планируемого размещения линейного объекта М 1:1000				ООО ПИ "Тамбовсельхозпроект"	

Линия сводки с листом 11



Схема расположения листов



Инв. № подл.	Подп. и дата	Взам. инв. №	Согласовано

УСЛОВНЫЕ ОБОЗНАЧЕНИЯ:

- ось проектируемого газопровода
- устанавливаемые красные линии
- граница территории, в отношении которой осуществляется подготовка проекта планировки
- планируемая к установлению охранная зона газопровода
- граница населенного пункта
- граница муниципального образования

- обозначение и номер характерной точки красных линий
- ЛЭП
- ось газопровода
- ось кабеля связи

Проектируемые красные линии газопровода на период строительства совпадают с границей зоны планируемого размещения объекта.

01-1382-6-915/17.68/1456-1 - ППТ.ОЧ.ГЧ									
Газопровод высокого давления от АГРС "Котовск" до южной части г. Тамбова с отводами до промышленного парка и пос. Строитель Тамбовского района Тамбовской области									
Изм.	Колуч.	Лист	№ док.	Подп.	Дата	Проект планировки территории. Основная часть	Стадия	Лист	Листов
ГИП	Власов			<i>[Signature]</i>	01.08.18				
Нач. отд.	Рябов			<i>[Signature]</i>	01.08.18	Чертеж красных линий, Чертеж границ зон планируемого размещения линейного объекта М 1:1000	ППТ	12	
Разраб.	Кочергина			<i>[Signature]</i>	01.08.18				
Проверил				<i>[Signature]</i>		000 ПИ "Тамбовсельхозтехпроект"			
Н. контр.	Деева			<i>[Signature]</i>	01.08.18				

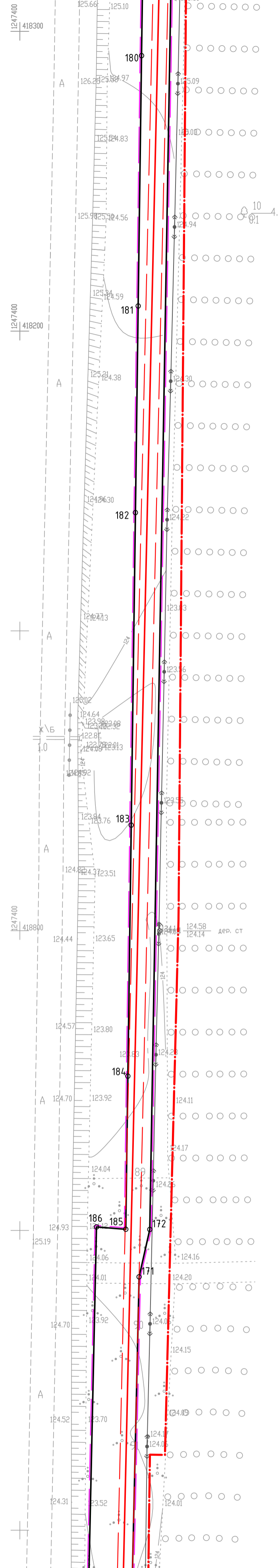







4/13км  
125.12

Схема расположения листов



Линия сводки с листом 15

Согласовано	
Взам. инв. №	
Подп. и дата	
Инв. № подл.	

**УСЛОВНЫЕ ОБОЗНАЧЕНИЯ:**

	ось проектируемого газопровода
	устанавливаемые красные линии
	граница территории, в отношении которой осуществляется подготовка проекта планировки планируемая к установлению охранная зона газопровода
	граница населенного пункта
	граница муниципального образования

	1 • обозначение и номер характерной точки красных линий
	ЛЭП
	ось газопровода
	ось кабеля связи

Проектируемые красные линии газопровода на период строительства совпадают с границей зоны планируемого размещения объекта.

Изм.	Колуч.	Лист	№ док.	Подп.	Дата
Нач. отд.	Рябов				01.08.18
Разраб.	Кочергина				01.08.18
Проверил					
Н. контр.	Деева				01.08.18

01-1382-6-915/17.68/1456-1 - ППТ.ОЧГЧ				
Газопровод высокого давления от АГРС "Котовск" до южной части г. Тамбова с отводами до индустриального парка и пос. Строитель Тамбовского района Тамбовской области				
Проект планировки территории. Основная часть	Стадия	Лист	Листов	
	ППТ	14		
Чертеж красных линий, Чертеж границ зон планируемого размещения линейного объекта М 1:1000				
ООО ПИ "Тамбовсельхозтехпроект"				

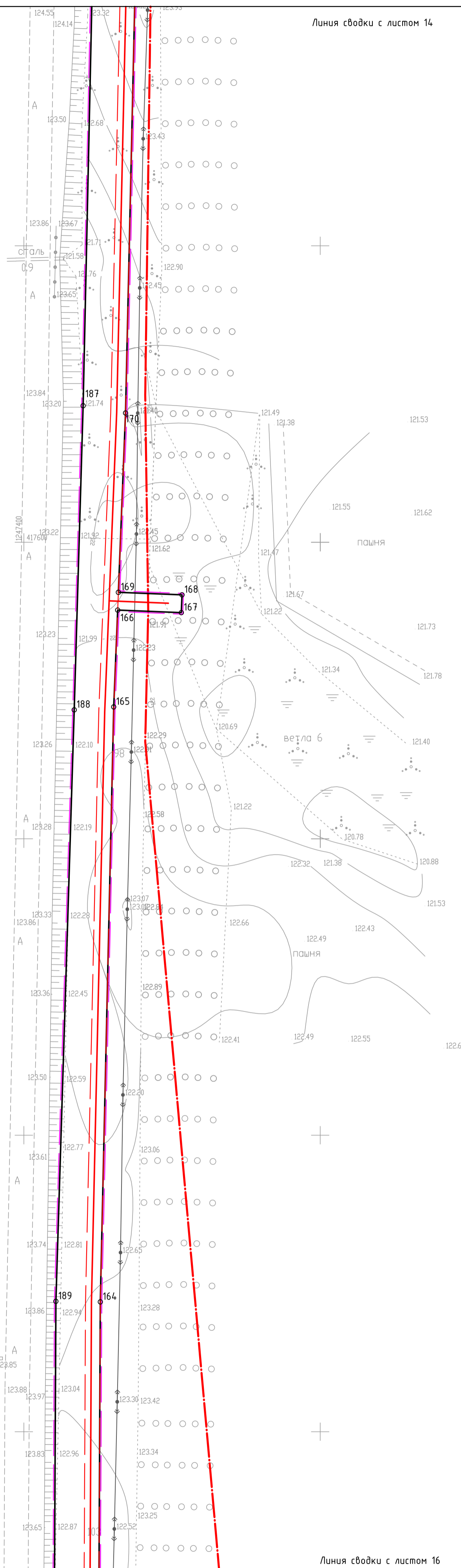



Схема расположения листов



Линия сводки с листом 16

Согласовано	
Взам. инв. №	
Подп. и дата	
Инв. № подл.	

УСЛОВНЫЕ ОБОЗНАЧЕНИЯ:

- ось проектируемого газопровода
- устанавливаемые красные линии
- граница территории, в отношении которой осуществляется подготовка проекта планировки планируемая к установлению охранная зона газопровода
- граница населенного пункта
- граница муниципального образования

- обозначение и номер характерной точки красных линий
  - ЛЭП
  - ось газопровода
  - ось кабеля связи
- Проектируемые красные линии газопровода на период строительства совпадают с границей зоны планируемого размещения объекта.

01-1382-6-915/17.68/1456-1 - ППТ.ОЧ.ГЧ					
Газопровод высокого давления от АГРС "Котовск" до южной части г. Тамбова с отводами до промышленного парка и пос. Строитель Тамбовского района Тамбовской области					
Изм.	Колуч.	Лист	№ док.	Подп.	Дата
Нач. отд.	Рябов				01.08.18
Разраб.	Кочергина				01.08.18
Проверил					
Н. контр.	Деева				01.08.18
Проект планировки территории. Основная часть			Стадия	Лист	Листов
			ППТ	15	
Чертеж красных линий, Чертеж границ зон планируемого размещения линейного объекта М 1:1000			ООО ПИ "Тамбовсельхозтехпроект"		

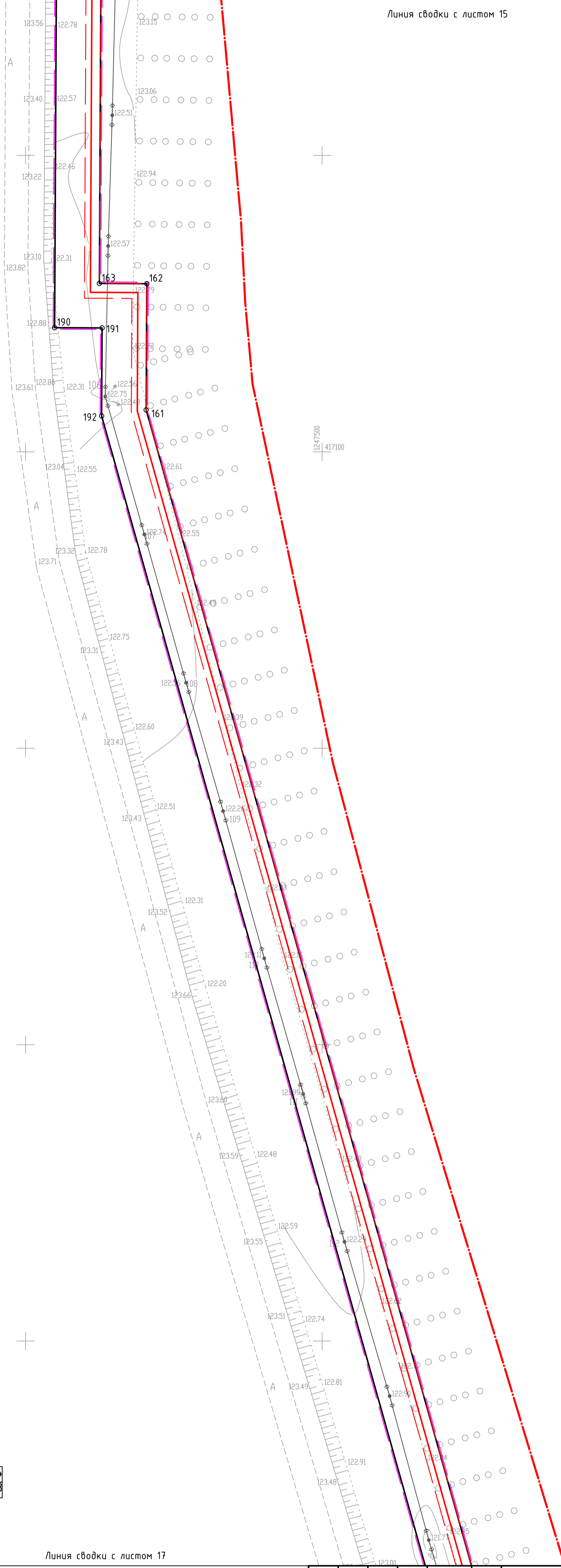



Схема расположения листов



Линия сводки с листом 17

УСЛОВНЫЕ ОБОЗНАЧЕНИЯ:

- ось проектируемого газопровода
- устанавливаемые красные линии
- граница территории, в отношении которой осуществляется подготовка проекта планировки планируемая к установлению охранная зона газопровода
- граница населенного пункта
- граница муниципального образования

- обозначение и номер характерной точки красных линий
- ЛЭП
- ось газопровода
- ось кабеля связи

Проектируемые красные линии газопровода на период строительства совпадают с границей зоны планируемого размещения объекта.

01-1382-6-915/17.68/1456-1 - ППТ.ОЧГЧ				
Газопровод высокого давления от АГРС "Котовск" до южной части г. Тамбова с отводами до индустриального парка и пос. Строитель Тамбовского района Тамбовской области				
Изм.	Колуч.	Лист	№ док.	Подп.
ГИП	Власов	16		01.08.18
Нач. отд.	Рябов			01.08.18
Разраб.	Кочергина			01.08.18
Проверил				
Н. контр.	Деева			01.08.18
Проект планировки территории. Основная часть			Стадия	Лист
			ППТ	16
Чертеж красных линий, Чертеж границ зон планируемого размещения линейного объекта М 1:1000			000 ПИ "Тамбовсельхозтехпроект"	

Согласовано	
Взам. инв. №	
Подп. и дата	
Инв. № подл.	

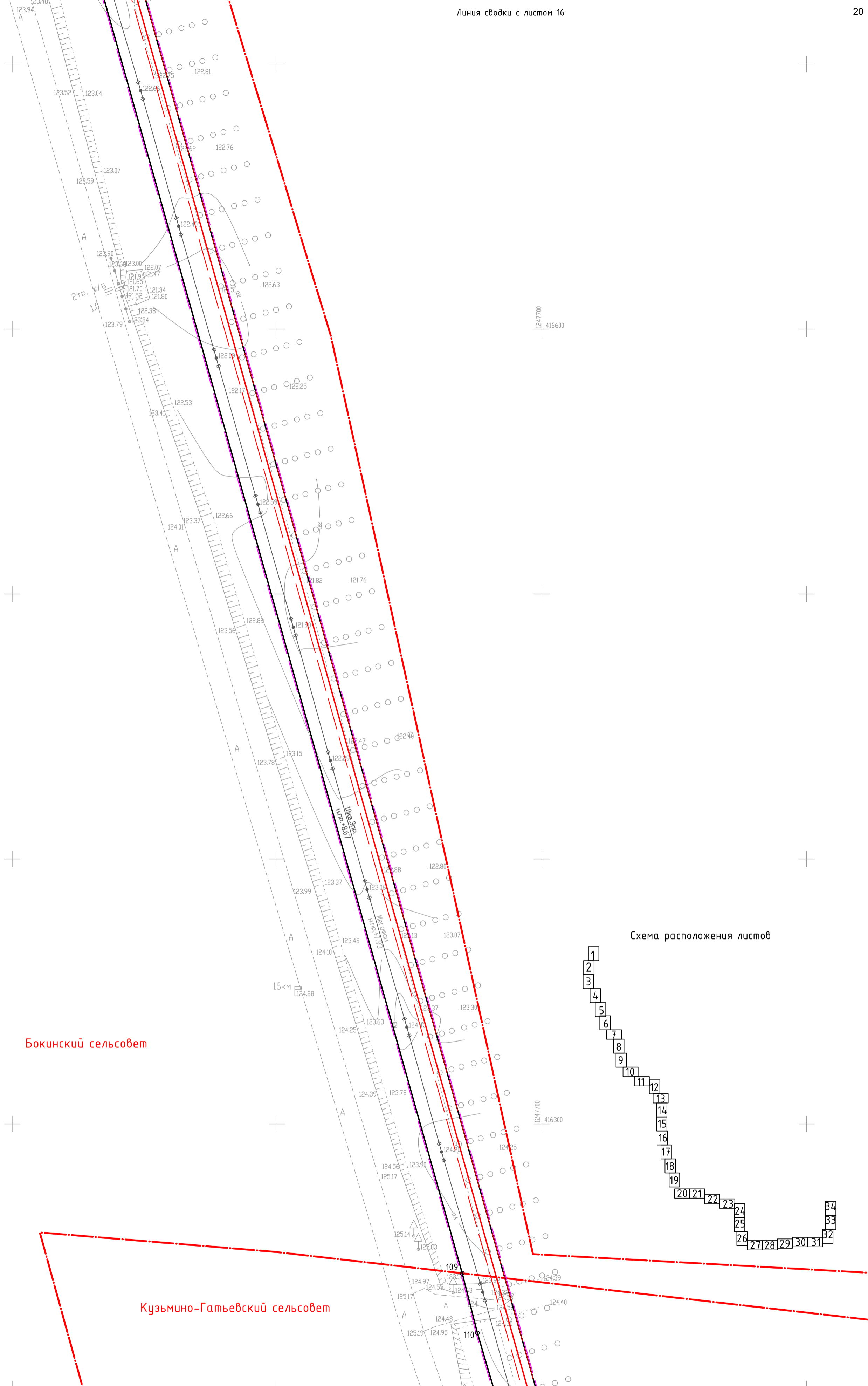



Схема расположения листов



Бокинский сельсовет

Кузьмино-Гатьевский сельсовет

Линия сводки с листом 18

Согласовано	
Взам. инв. №	
Подп. и дата	
Инв. № подл.	

УСЛОВНЫЕ ОБОЗНАЧЕНИЯ:

- ось проектируемого газопровода
- устанавливаемые красные линии
- граница территории, в отношении которой осуществляется подготовка проекта планировки
- охранная зона газопровода
- граница населенного пункта
- граница муниципального образования

- обозначение и номер характерной точки красных линий
  - ЛЭП
  - ось газопровода
  - ось кабеля связи
- Проектируемые красные линии газопровода на период строительства совпадают с границей зоны планируемого размещения объекта.

Изм.	Колуч.	Лист	№ док.	Подп.	Дата
ИЗМ.	ГИП	Власов		<i>[Signature]</i>	01.08.18
	Нач. отд.	Рябов		<i>[Signature]</i>	01.08.18
	Разраб.	Кочергина		<i>[Signature]</i>	01.08.18
	Проверил				
	Н. контр.	Деева		<i>[Signature]</i>	01.08.18

01-1382-6-915/17.68/1456-1 - ППТ.04.ГЧ				
Газопровод высокого давления от АГРС "Котовск" до южной части г. Тамбова с отводами до промышленного парка и пос. Строитель Тамбовского района Тамбовской области				
Проект планировки территории. Основная часть		Стадия	Лист	Листов
		ППТ	17	
Чертеж красных линий, Чертеж границ зон планируемого размещения линейного объекта М 1:1000				
ООО ПИ "Тамбовсельхозтехпроект"				





Схема расположения листов



Линия сводки с листом 19

УСЛОВНЫЕ ОБОЗНАЧЕНИЯ:

- ось проектируемого газопровода
- устанавливаемые красные линии
- граница территории, в отношении которой осуществляется подготовка проекта планировки планируемая к установлению охранная зона газопровода
- граница населенного пункта
- граница муниципального образования

- обозначение и номер характерной точки красных линий
  - ЛЭП
  - ось газопровода
  - ось кабеля связи
- Проектируемые красные линии газопровода на период строительства совпадают с границей зоны планируемого размещения объекта.

Изм.	Колуч.	Лист	№ док.	Подп.	Дата
ГИП	Власов			<i>[Signature]</i>	01.08.18
Нач. отд.	Рябов			<i>[Signature]</i>	01.08.18
Разраб.	Кочергина			<i>[Signature]</i>	01.08.18
Проверил					
Н. контр.	Деева			<i>[Signature]</i>	01.08.18

01-1382-6-915/17.68/1456-1 - ППТ.ОЧГЧ				
Газопровод высокого давления от АГРС "Котовск" до южной части г. Тамбова с отводами до индустриального парка и пос. Строитель Тамбовского района Тамбовской области				
Проект планировки территории. Основная часть	Стадия	Лист	Листов	
	ППТ	18		
Чертеж красных линий, Чертеж границ зон планируемого размещения линейного объекта М 1:1000				
ООО ПИ "Тамбовсельхозтехпроект"				

Согласовано	
Инв. № подл.	
Подп. и дата	
Взам. инв. №	

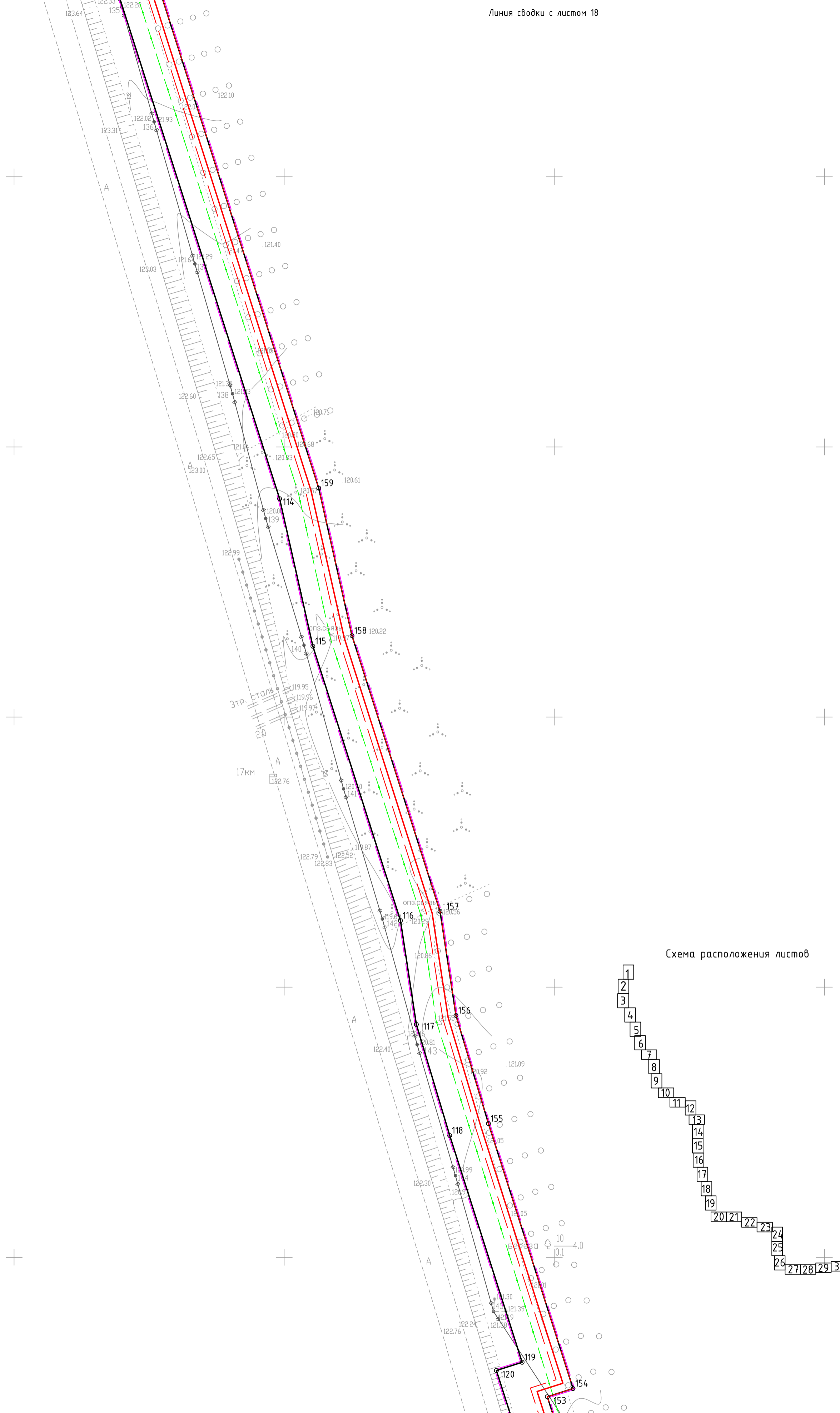
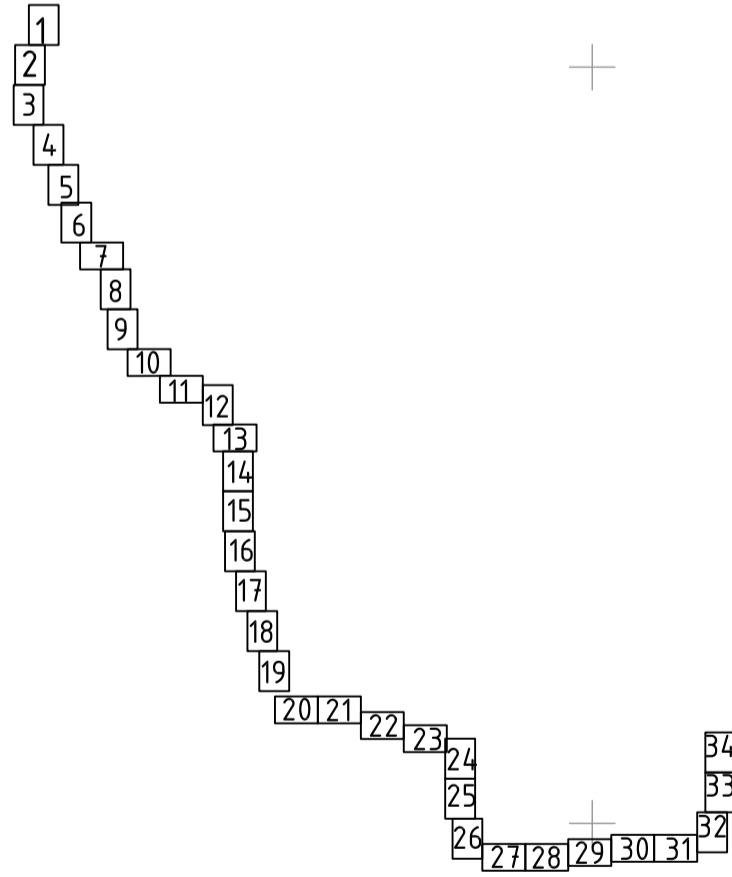


Схема расположения листов



Линия сводки с листом 20

Согласовано	
Взам. инв. №	
Лист	
Листов	
Инв. № подл.	

УСЛОВНЫЕ ОБОЗНАЧЕНИЯ:

- ось проектируемого газопровода
- устанавливаемые красные линии
- граница территории, в отношении которой осуществляется подготовка проекта планировки планируемая к установлению охранная зона газопровода
- граница населенного пункта
- граница муниципального образования

- обозначение и номер характерной точки красных линий
  - ЛЭП
  - ось газопровода
  - ось кабеля связи
- Проектируемые красные линии газопровода на период строительства совпадают с границей зоны планируемого размещения объекта.

Изм.	Колуч.	Лист	№ док.	Подп.	Дата
ГИП	Власов			<i>[Signature]</i>	01.08.18
Нач. отд.	Рябов			<i>[Signature]</i>	01.08.18
Разраб.	Кочергина			<i>[Signature]</i>	01.08.18
Проверил					
Н. контр.	Деева			<i>[Signature]</i>	01.08.18

01-1382-6-915/17.68/1456-1 - ППТ.ОЧГЧ				
Газопровод высокого давления от АГРС "Котовск" до южной части г. Тамбова с отводами до индустриального парка и пос. Строитель Тамбовского района Тамбовской области				
Проект планировки территории. Основная часть	Стадия	Лист	Листов	
	ППТ	19		
Чертеж красных линий, Чертеж границ зон планируемого размещения линейного объекта М 1:1000				
ООО ПИ "Тамбовсельхозтехпроект"				

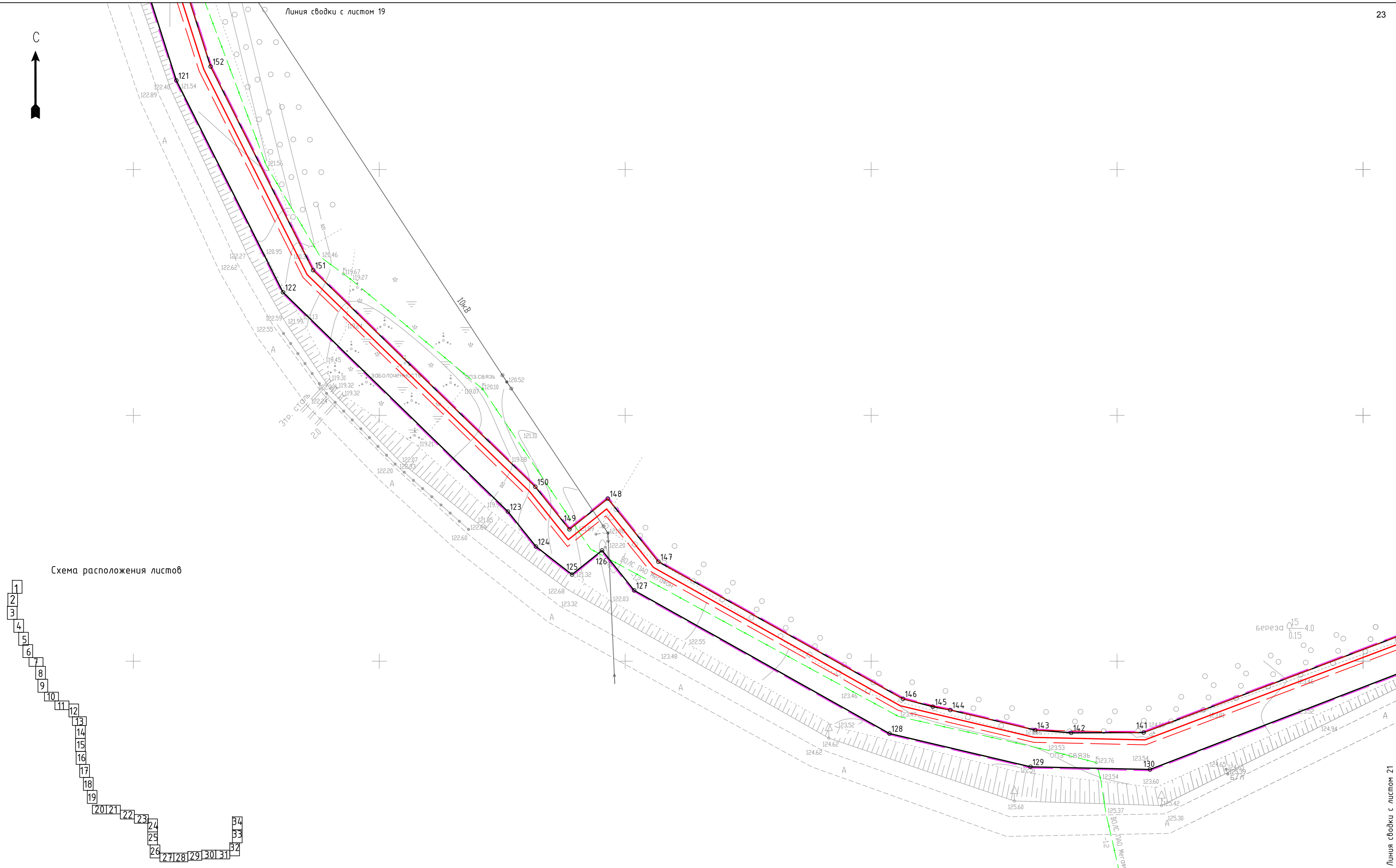



Схема расположения листов



**УСЛОВНЫЕ ОБОЗНАЧЕНИЯ:**

	ось проектируемого газопровода
	устанавливаемые красные линии
	граница территории, в отношении которой осуществляется подготовка проекта планировки планируемая к установлению охранная зона газопровода
	граница населенного пункта
	граница муниципального образования

	обозначение и номер характерной точки красных линий
	ЛЭП
	ось газопровода
	ось кабеля связи

Проектируемые красные линии газопровода на период строительства совпадают с границей зоны планируемого размещения объекта.

01-1382-6-915/17.68/1456-1 - ППТ.ОЧ.ГЧ						
Газопровод высокого давления от АГРС "Котовск" до южной части г. Тамбова с отводами до промышленного парка и пос. Строитель Тамбовского района Тамбовской области						
Изм.	Колуч.	Лист	№ док.	Подп.	Дата	
ГИП	Власов				01.08.18	
Нач. отд.	Рябов				01.08.18	
Разраб.	Кочергина				01.08.18	
Проверил						
Н. контр.	Деева				01.08.18	
Проект планировки территории. Основная часть				Стадия	Лист	Листов
Чертеж красных линий, Чертеж границ зон планируемого размещения линейного объекта М 1:1000				ППТ	20	
				ООО ПИ "Тамбовсельхозтехпроект"		

Согласовано

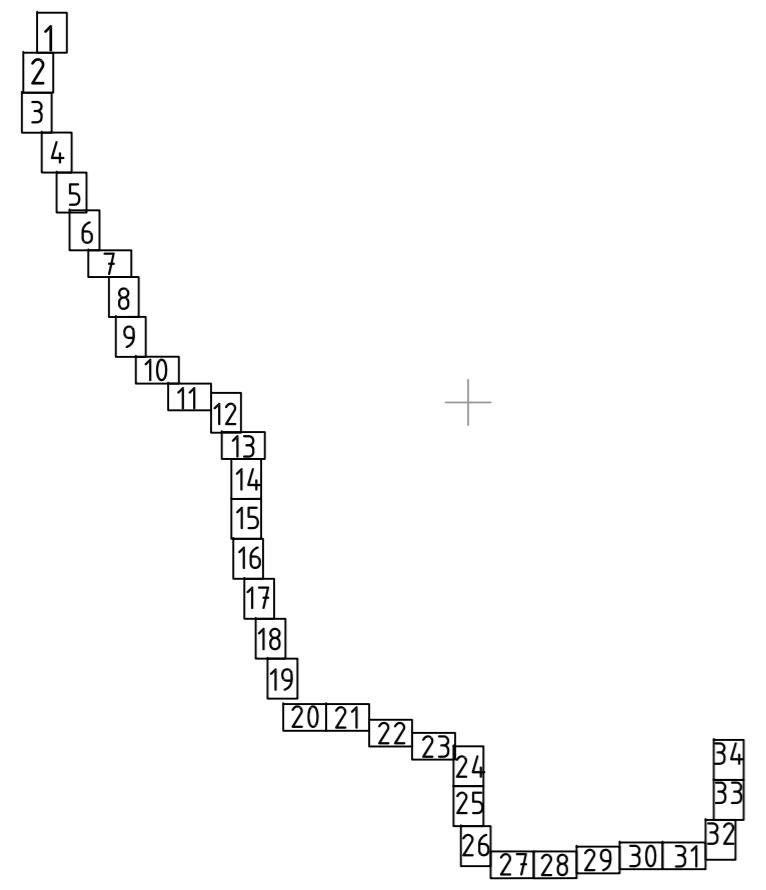
Взам. инв. №

Подп. и дата

Инв. № подл.

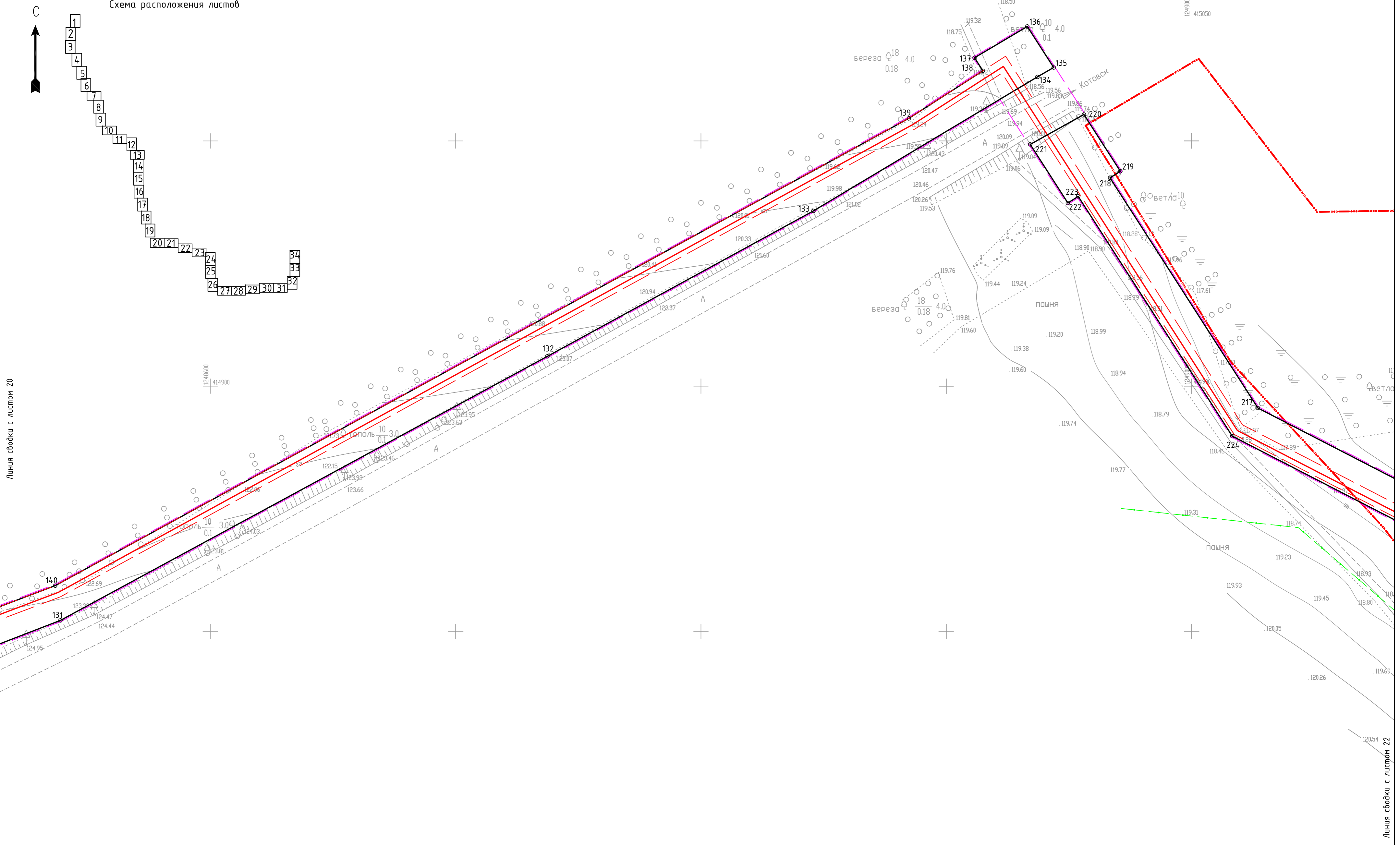
Линия сводки с листом 21

Схема расположения листов



Линия сдочки с листом 20

Линия сдочки с листом 22



Согласовано
Взам. инв. №
Лист № и дата
Инв. № подл.

УСЛОВНЫЕ ОБОЗНАЧЕНИЯ:

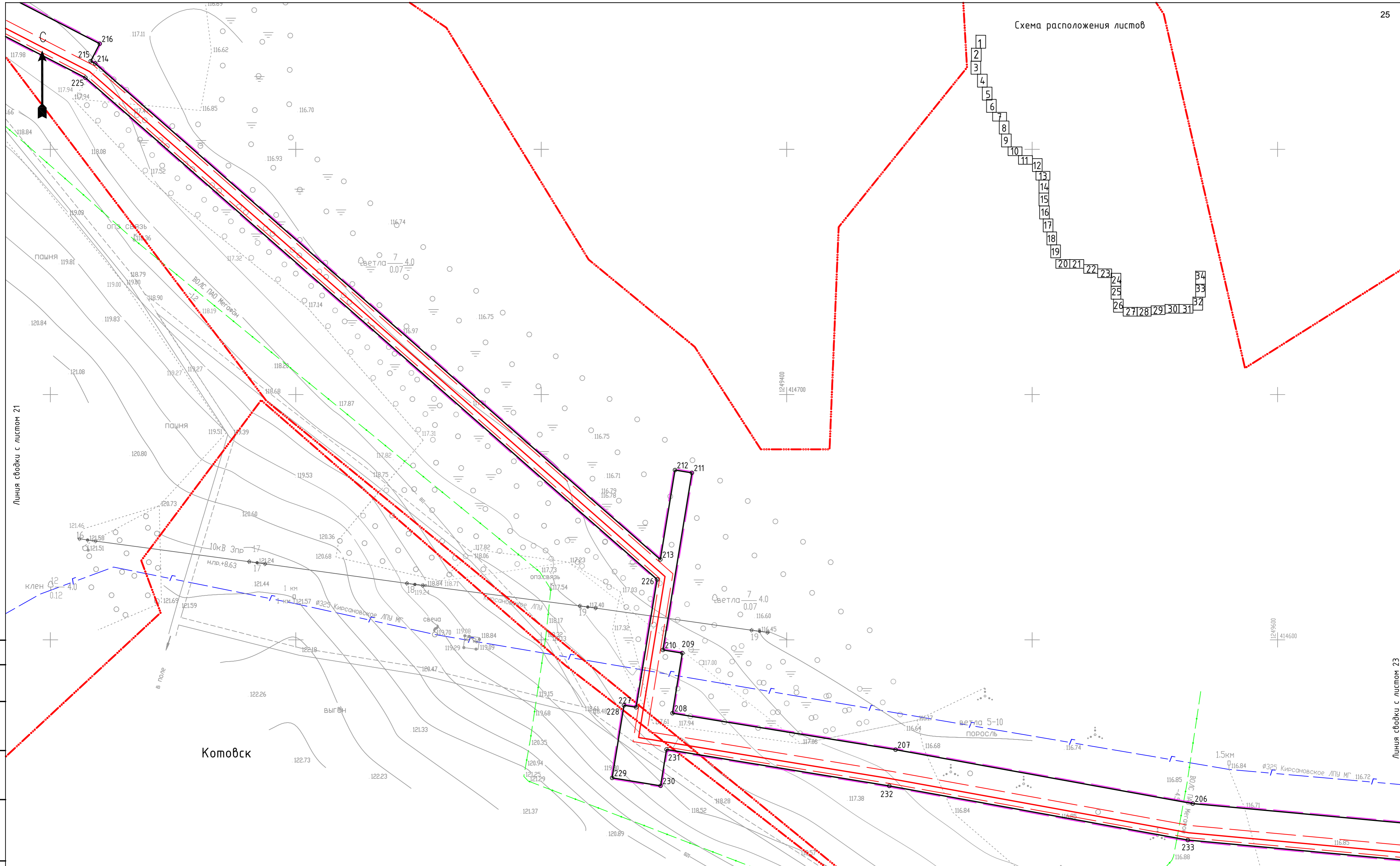
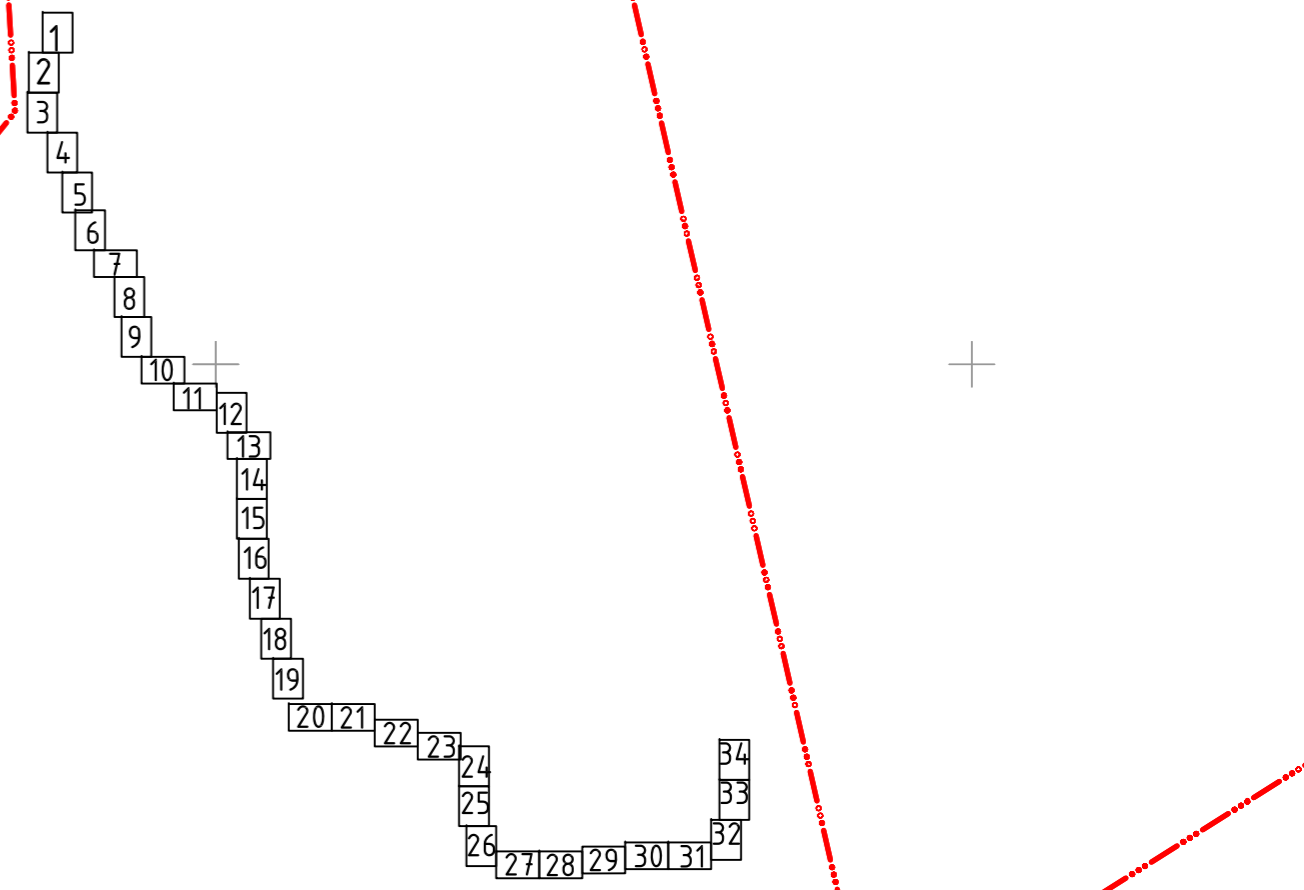
- ось проектируемого газопровода
- устанавливаемые красные линии
- граница территории, в отношении которой осуществляется подготовка проекта планировки планируемая к установлению охранная зона газопровода
- граница населенного пункта
- граница муниципального образования

- обозначение и номер характерной точки красных линий
  - ЛЭП
  - ось газопровода
  - ось кабеля связи
- Проектируемые красные линии газопровода на период строительства совпадают с границей зоны планируемого размещения объекта.

01-1382-6-915/17.68/14.56-1 - ППТ.04.ГЧ						
Газопровод высокого давления от АГРС "Котовск" до южной части г. Тамбова с отводами до промышленного парка и пос. Строитель Тамбовского района Тамбовской области						
Изм.	Колуч.	Лист	№ док.	Подп.	Дата	
ГИП	Власов				01.08.18	
Нач. отд.	Рябов				01.08.18	
Разраб.	Кочергина				01.08.18	
Проверил						
Н. контр.	Деева				01.08.18	
Проект планировки территории. Основная часть				Стадия	Лист	Листов
				ППТ	21	
Чертеж красных линий, Чертеж границ зон планируемого размещения линейного объекта М 1:1000				ООО ПИ "Тамбовсельхозтехпроект"		



Схема расположения листов



Линия сдвояки с листом 21

Линия сдвояки с листом 23

Согласовано	
Взам. инв. №	
Подп. и дата	
Инв. № подл.	

УСЛОВНЫЕ ОБОЗНАЧЕНИЯ:

- ось проектируемого газопровода
- устанавливаемые красные линии
- граница территории, в отношении которой осуществляется подготовка проекта планировки планируемая к установлению охранная зона газопровода
- граница населенного пункта
- граница муниципального образования

- обозначение и номер характерной точки красных линий
  - ЛЭП
  - ось газопровода
  - ось кабеля связи
- Проектируемые красные линии газопровода на период строительства совпадают с границей зоны планируемого размещения объекта.

01-1382-6-915/17.68/1456-1 - ППТ.ОЧ.ГЧ						
Газопровод высокого давления от АГРС "Котовск" до южной части г. Тамбова с отводами до промышленного парка и пос. Строитель Тамбовского района Тамбовской области						
Изм.	Колыч	Лист	№ док.	Подп.	Дата	
ГИП	Власов			<i>[Signature]</i>	01.08.18	
Нач. отд.	Рябов			<i>[Signature]</i>	01.08.18	
Разраб.	Кочергина			<i>[Signature]</i>	01.08.18	
Проверил						
Н. контр.	Деева			<i>[Signature]</i>	01.08.18	
Проект планировки территории. Основная часть				Стадия	Лист	Листов
Чертеж красных линий, Чертеж границ зон планируемого размещения линейного объекта М 1:1000				ППТ	22	
				ООО ПИ "Тамбовсельхозтехпроект"		

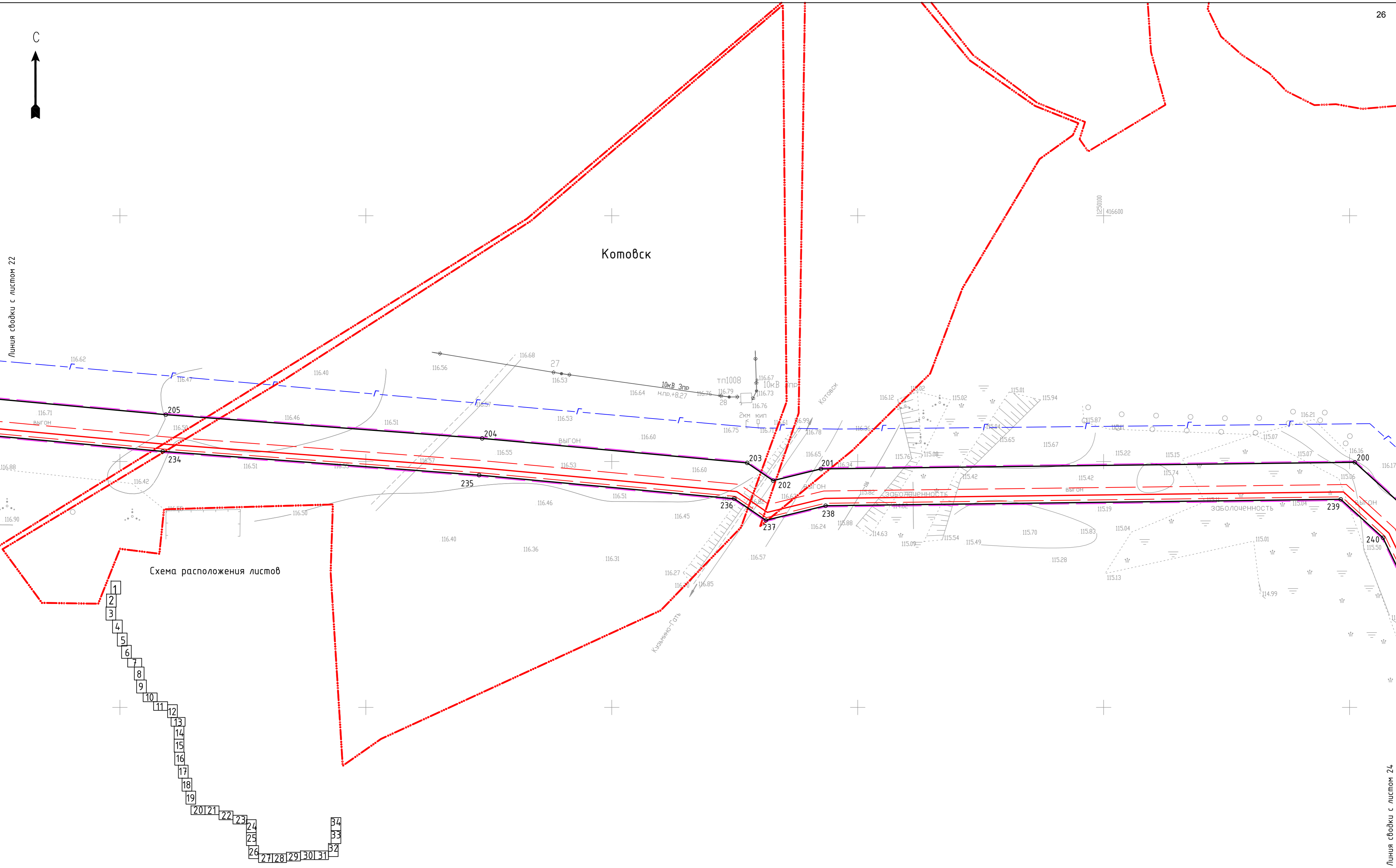
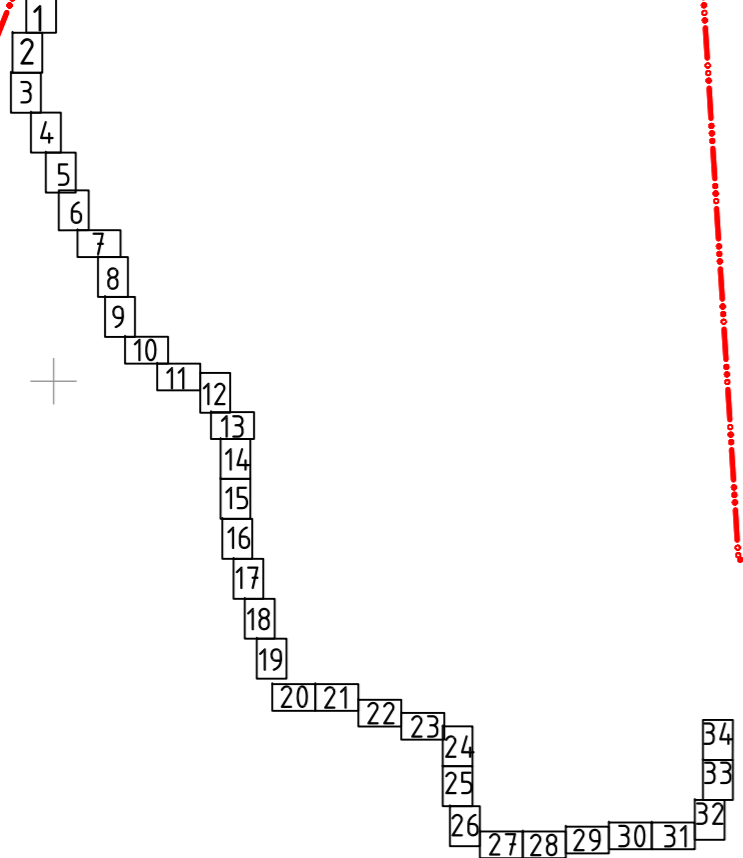


Схема расположения листов

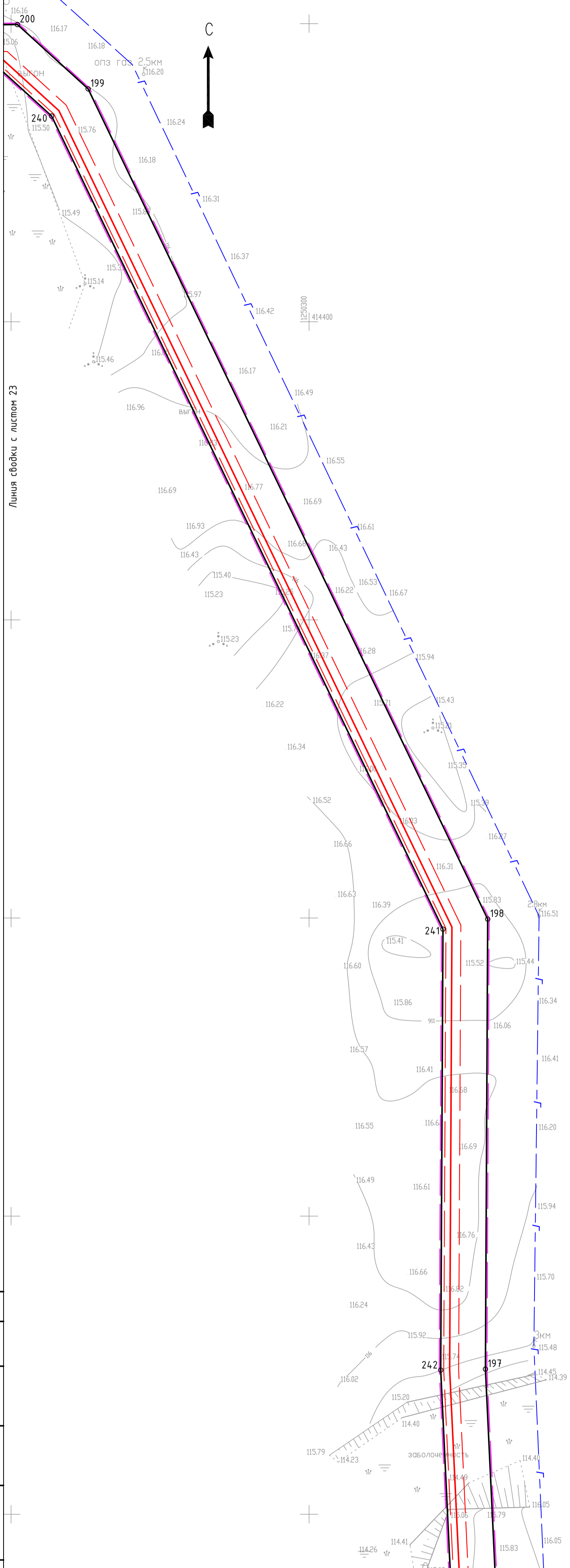


Согласовано
Взам. инв. №
Лист №
Листов
Инв. № подл.
Подп. и дата

- УСЛОВНЫЕ ОБОЗНАЧЕНИЯ:**
- ось проектируемого газопровода
  - устанавливаемые красные линии
  - граница территории, в отношении которой осуществляется подготовка проекта планировки планируемая к установлению охранная зона газопровода
  - граница населенного пункта
  - граница муниципального образования

- обозначение и номер характерной точки красных линий
  - ЛЭП
  - ось газопровода
  - ось кабеля связи
- Проектируемые красные линии газопровода на период строительства совпадают с границей зоны планируемого размещения объекта.

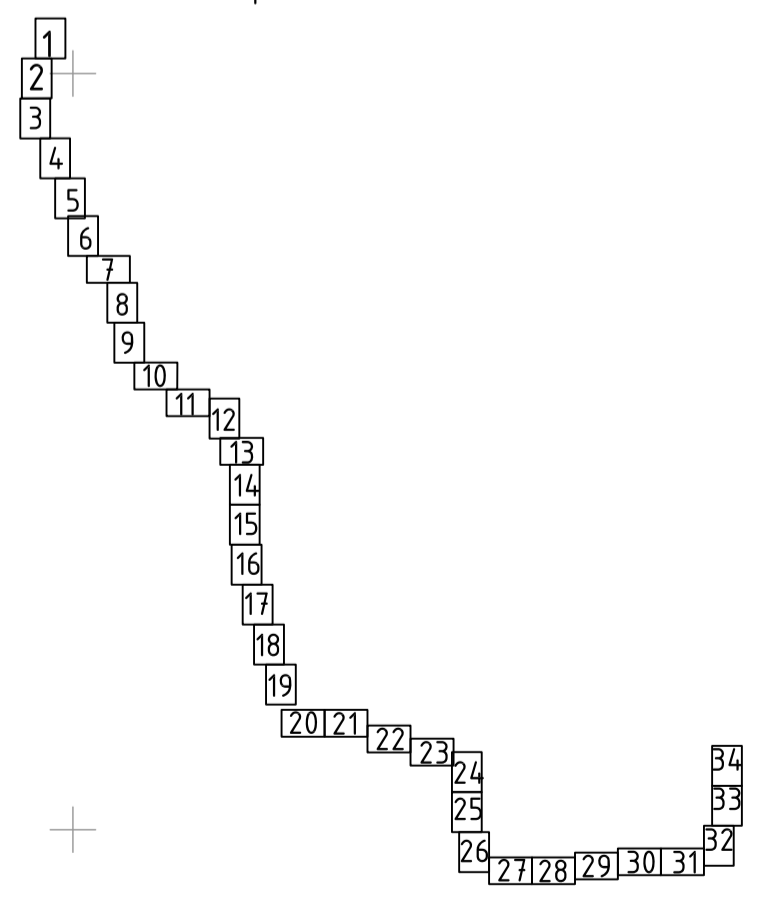
01-1382-6-915/17.68/1456-1 - ППТ.ОЧ.ГЧ									
Газопровод высокого давления от АГРС "Котовск" до южной части г. Тамбова с отводами до промышленного парка и пос. Строитель Тамбовского района Тамбовской области									
Изм.	Колуч.	Лист	№ док.	Подп.	Дата	Проект планировки территории. Основная часть	Стадия	Лист	Листов
							ППТ	23	
Н. контр.	Деева				01.08.18		000 ПИ "Тамбовсельхозтехпроект"		



Линия съводки с листом 23

Линия съводки с листом 25

Схема расположения листов



Согласовано	
Инв. № подл.	
Подп. и дата	
Взам. инв. №	

**УСЛОВНЫЕ ОБОЗНАЧЕНИЯ:**

	ось проектируемого газопровода		обозначение и номер характерной точки красных линий
	устанавливаемые красные линии		ЛЭП
	граница территории, в отношении которой осуществляется подготовка проекта планировки планируемая к установлению охранная зона газопровода		ось газопровода
	граница населенного пункта		ось кабеля связи
	граница муниципального образования		

Проектируемые красные линии газопровода на период строительства совпадают с границей зоны планируемого размещения объекта.

01-1382-6-915/17.68/1456-1 - ППТ.ОЧ.ГЧ									
Газопровод высокого давления от АГРС "Котовск" до южной части г. Тамбова с отводами до индустриального парка и пос. Строитель Тамбовского района Тамбовской области									
Изм.	Колуч	Лист	№ док	Подп.	Дата	Проект планировки территории. Основная часть	Стадия	Лист	Листов
Нач. отд.	Разраб.	Проверил	Н. контр.	Деева	01.08.18	Чертеж красных линий, Чертеж границ зон планируемого размещения линейного объекта М 1:1000	000 ПИ "Тамбовсельхозтехпроект"		
					01.08.18				

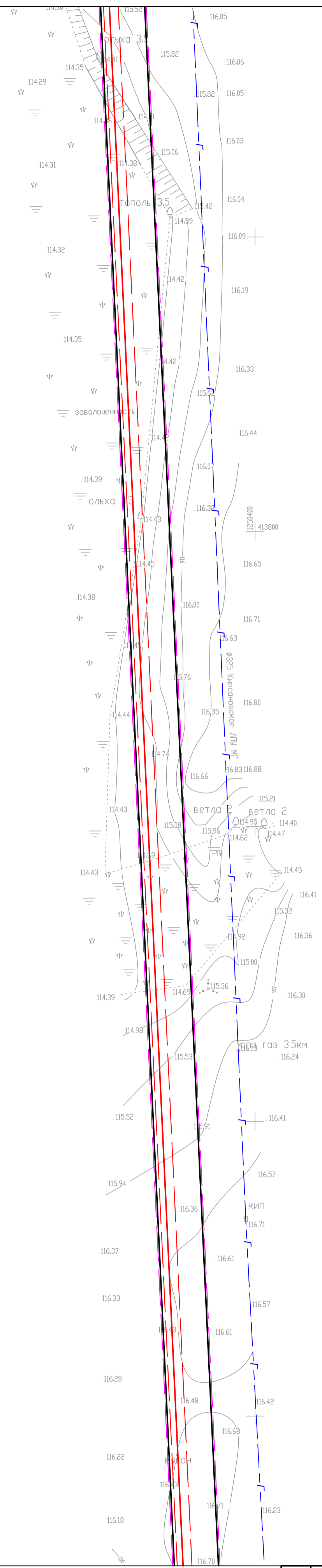



Схема расположения листов



Линия сводки с листом 26

Инв. № подл.	Подп. и дата	Взам. инв. №	Согласовано

УСЛОВНЫЕ ОБОЗНАЧЕНИЯ:

- ось проектируемого газопровода
- устанавливаемые красные линии
- граница территории, в отношении которой осуществляется подготовка проекта планировки
- планируемая к установлению охранная зона газопровода
- граница населенного пункта
- граница муниципального образования

- обозначение и номер характерной точки красных линий
  - ЛЭП
  - ось газопровода
  - ось кабеля связи
- Проектируемые красные линии газопровода на период строительства совпадают с границей зоны планируемого размещения объекта.

01-1382-6-915/17.68/1456-1 - ППТ.ОЧ.ГЧ									
Газопровод высокого давления от АГРС "Котовск" до южной части г. Тамбова с отводами до промышленного парка и пос. Строитель Тамбовского района Тамбовской области									
Изм.	Колуч.	Лист	№ док.	Подп.	Дата	Проект планировки территории. Основная часть	Стадия	Лист	Листов
ГИП	Власов	25	1	<i>[Signature]</i>	01.08.18				
Нач. отд.	Рябов			<i>[Signature]</i>	01.08.18	Чертеж красных линий, Чертеж границ зон планируемого размещения линейного объекта М 1:1000	ППТ	25	3
Разраб.	Кочергина			<i>[Signature]</i>	01.08.18				
Проверил				<i>[Signature]</i>		000 ПИ "Тамбовсельхозтехпроект"			
Н. контр.	Деева			<i>[Signature]</i>	01.08.18				


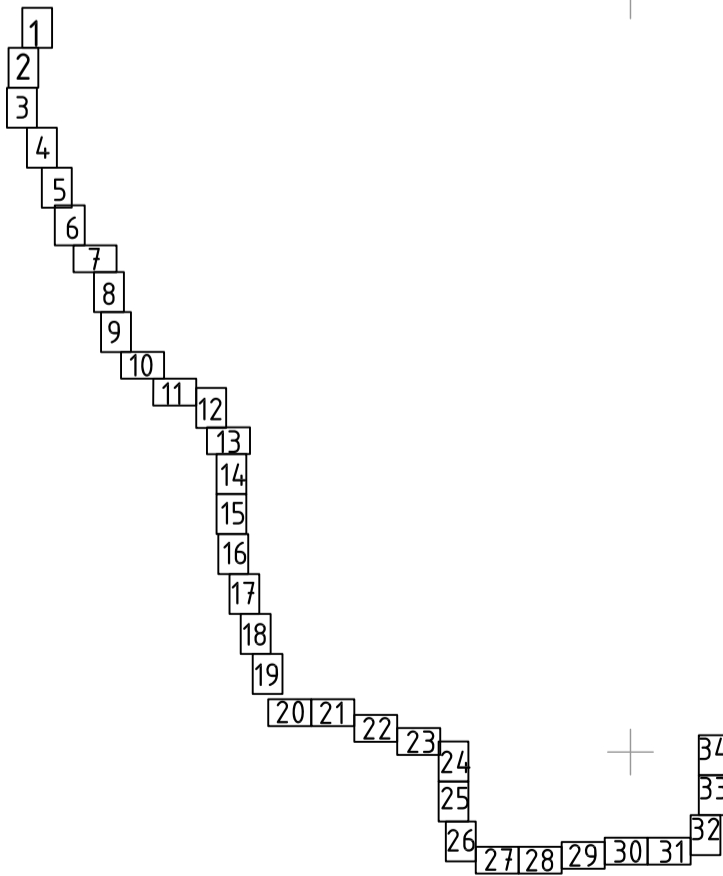


Схема расположения листов



Согласовано

Взам. инв. №

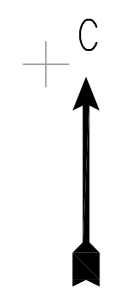
Подп. и дата

Инв. № подл.

**УСЛОВНЫЕ ОБОЗНАЧЕНИЯ:**

	ось проектируемого газопровода		обозначение и номер характерной точки красных линий
	устанавливаемые красные линии		ЛЭП
	граница территории, в отношении которой осуществляется подготовка проекта планировки планируемая к установлению охранная зона газопровода		ось газопровода
	граница населенного пункта		ось кабеля связи
	граница муниципального образования	Проектируемые красные линии газопровода на период строительства совпадают с границей зоны планируемого размещения объекта.	

01-1382-6-915/17.68/1456-1 - ППТ.ОЧ.ГЧ									
Газопровод высокого давления от АГРС "Котовск" до южной части г. Тамбова с отводами до промышленного парка и пос. Строитель Тамбовского района Тамбовской области									
Изм.	Колуч.	Лист	№ док.	Подп.	Дата	Проект планировки территории. Основная часть	Стадия	Лист	Листов
Н. контр.	Деева				01.08.18	Чертеж красных линий, Чертеж границ зон планируемого размещения линейного объекта М 1:1000	ООО ПИ "Тамбовсельхозтехпроект"		



Линия сводки с листом 26

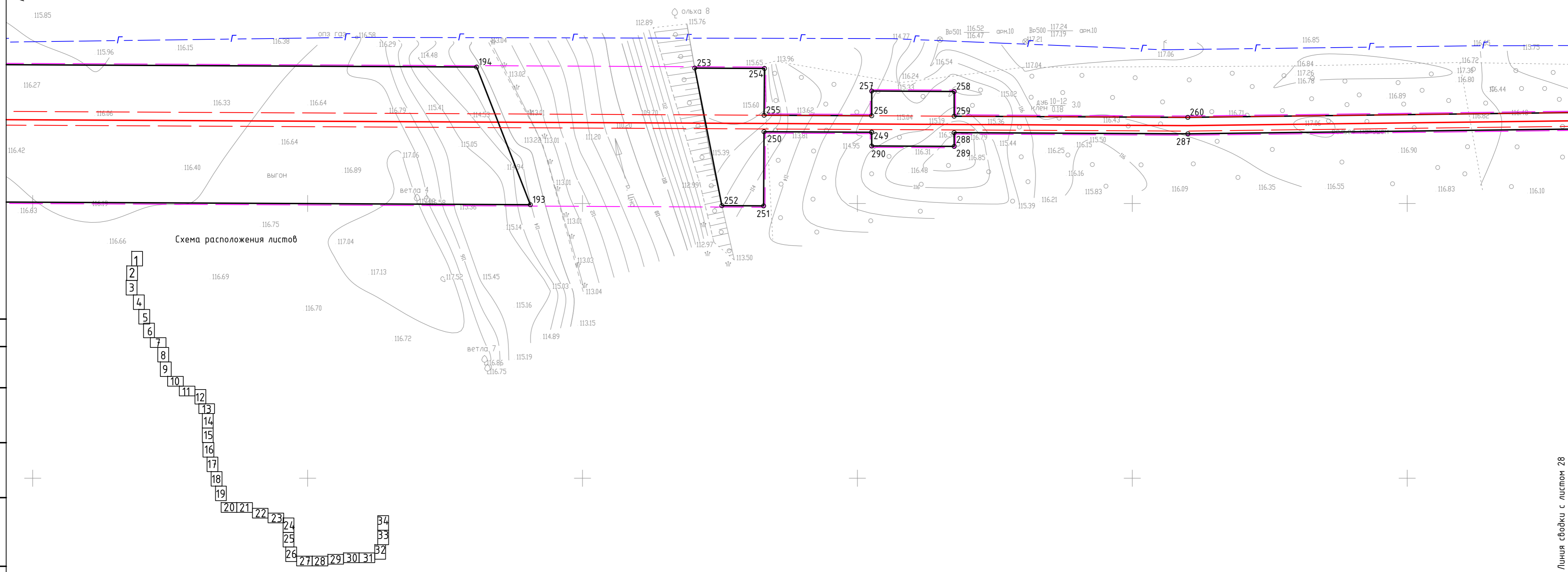
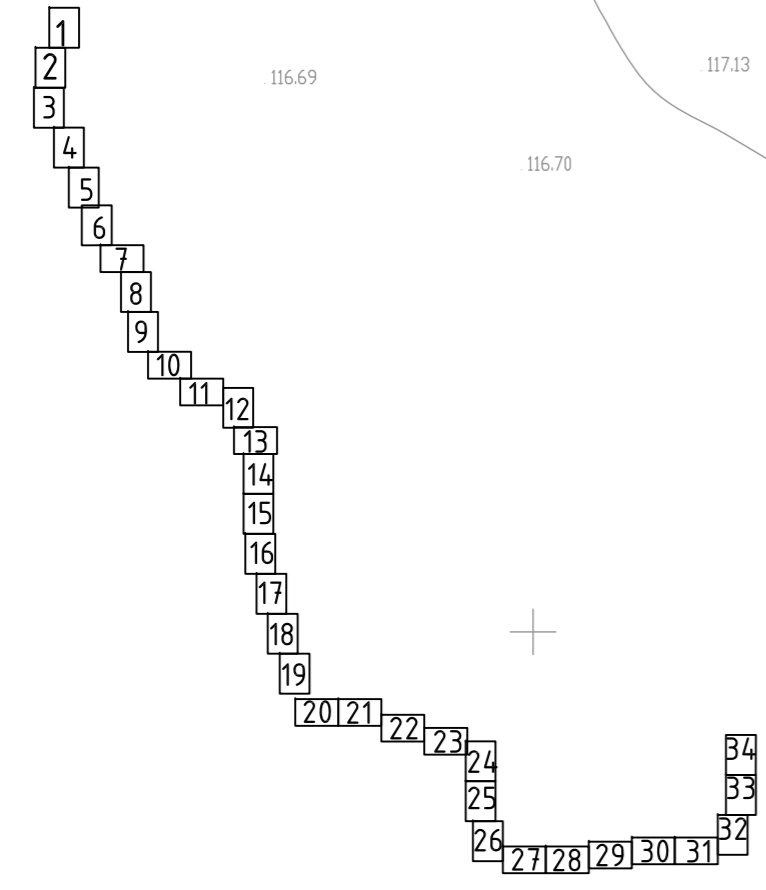


Схема расположения листов



Согласовано  
Взам. инв. №  
Лист и дата  
Инв. № подл.

- УСЛОВНЫЕ ОБОЗНАЧЕНИЯ:**
- ось проектируемого газопровода
  - устанавливаемые красные линии
  - граница территории, в отношении которой осуществляется подготовка проекта планировки планируемая к установлению охранная зона газопровода
  - граница населенного пункта
  - граница муниципального образования

- обозначение и номер характерной точки красных линий
  - ЛЭП
  - ось газопровода
  - ось кабеля связи
- Проектируемые красные линии газопровода на период строительства совпадают с границей зоны планируемого размещения объекта.

01-1382-6-915/17.68/1456-1 - ППТ.ОЧ.ГЧ										
Газопровод высокого давления от АГРС "Котовск" до южной части г. Тамбова с отводами до промышленного парка и пос. Строитель Тамбовского района Тамбовской области										
Изм.	Колуч.	Лист	№ док.	Подп.	Дата	Проект планировки территории. Основная часть	Стадия	Лист	Листов	
							ППТ	27		
Нач. отд.	Рябов				01.08.18		Чертеж красных линий, Чертеж границ зон планируемого размещения линейного объекта М 1:1000	ООО ПИ "Тамбовсельхозтехпроект"		
Разраб.	Кочергина				01.08.18					
Проверил										
Н. контр.	Деева				01.08.18					

Линия сводки с листом 28



Линия сшивки с листом 27

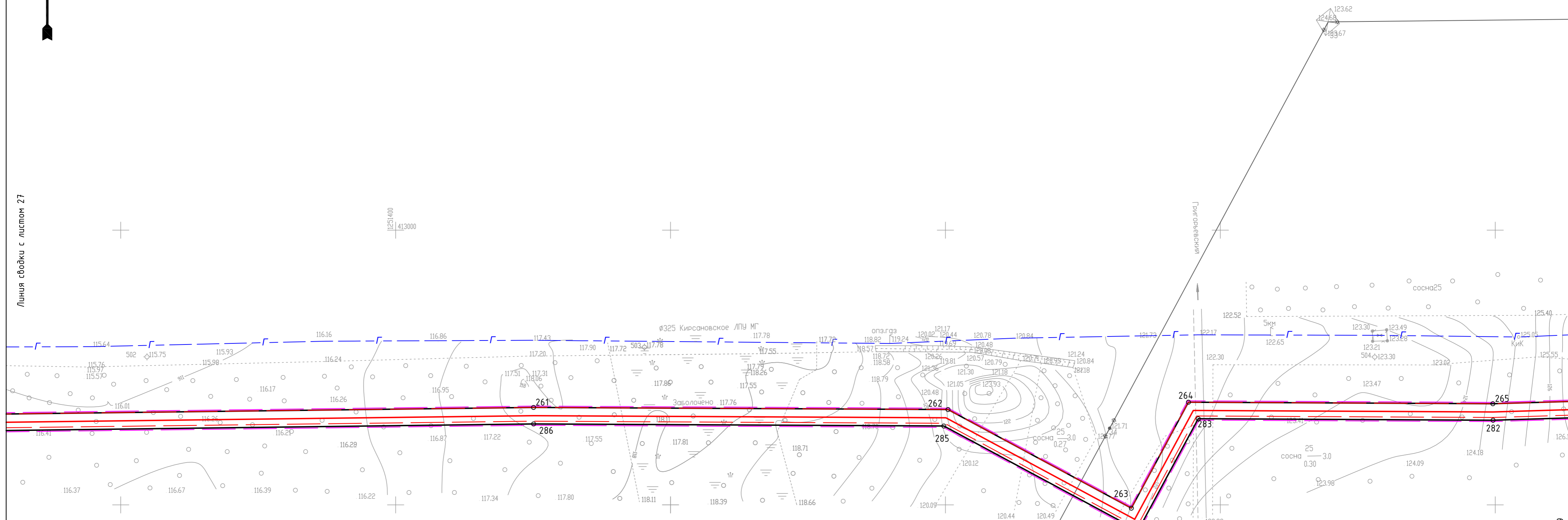



Схема расположения листов



Линия сшивки с листом 29

Согласовано	
Взам. инв. №	
Лист. и дата	
Инв. № подл.	

УСЛОВНЫЕ ОБОЗНАЧЕНИЯ:

- ось проектируемого газопровода
- устанавливаемые красные линии
- граница территории, в отношении которой осуществляется подготовка проекта планировки
- планируемая к установлению охранная зона газопровода
- граница населенного пункта
- граница муниципального образования

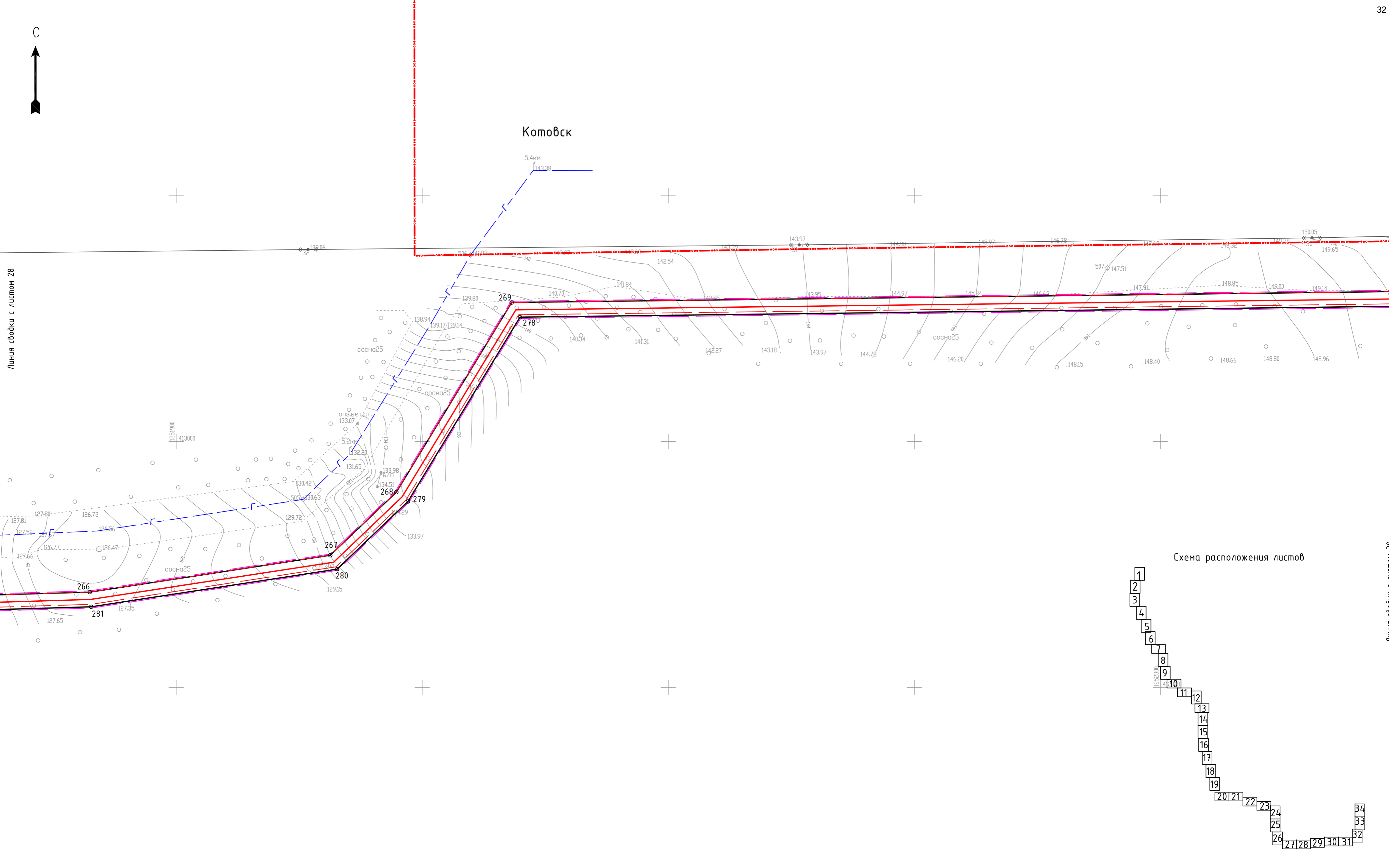
- обозначение и номер характерной точки красных линий
  - ЛЭП
  - ось газопровода
  - ось кабеля связи
- Проектируемые красные линии газопровода на период строительства совпадают с границей зоны планируемого размещения объекта.

01-1382-6-915/17.68/1456-1 - ППТ.04.ГЧ					
Газопровод высокого давления от АГРС "Котовск" до южной части г. Тамбова с отводами до промышленного парка и пос. Строитель Тамбовского района Тамбовской области					
Изм.	Колыч	Лист	№ док.	Подп.	Дата
					01.08.18
ГИП	Власов				01.08.18
Нач. отд.	Рябов				01.08.18
Разраб.	Кочергина				01.08.18
Проверил					
Н. контр.	Деева				01.08.18
Проект планировки территории. Основная часть				Стадия	Лист
				ППТ	28
Чертеж красных линий, Чертеж границ зон планируемого размещения линейного объекта М 1:1000				000 ПИ "Тамбовсельхозтехпроект"	



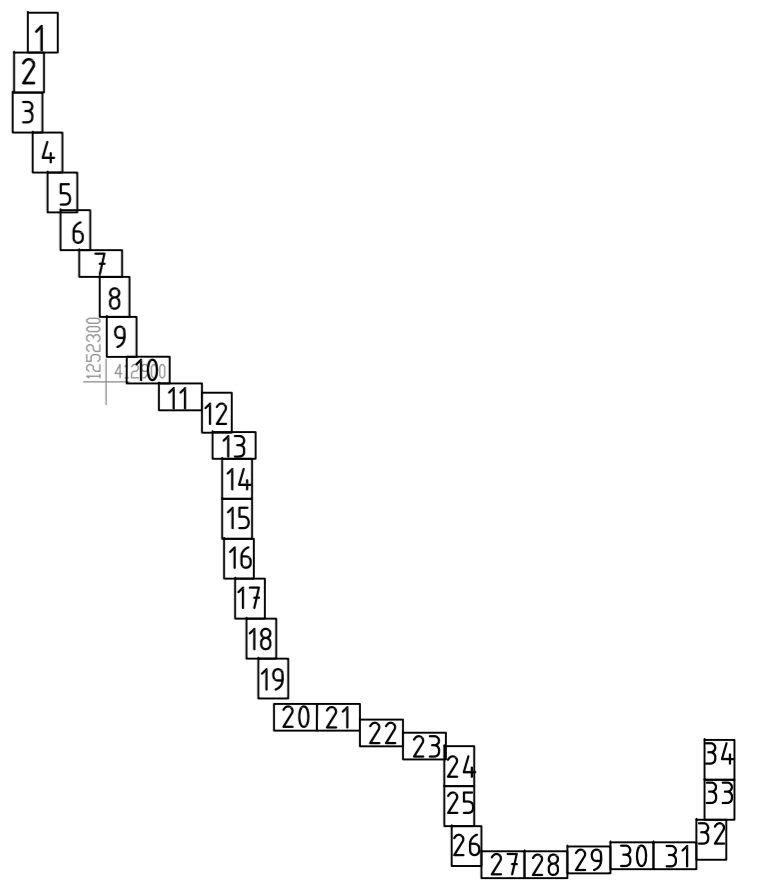
Котовск

Линия съёмки с листом 28



Линия съёмки с листом 30

Схема расположения листов



Инф. № подл.	Лист	Дата	Взам. инв. №	Согласовано

**УСЛОВНЫЕ ОБОЗНАЧЕНИЯ:**

	ось проектируемого газопровода
	устанавливаемые красные линии
	граница территории, в отношении которой осуществляется подготовка проекта планировки планируемая к установлению охранная зона газопровода
	граница населенного пункта
	граница муниципального образования

	обозначение и номер характерной точки красных линий
	ЛЭП
	ось газопровода
	ось кабеля связи

Проектируемые красные линии газопровода на период строительства совпадают с границей зоны планируемого размещения объекта.

01-1382-6-915/17.68/1456-1 - ППТ.ОЧ.ГЧ									
Газопровод высокого давления от АГРС "Котовск" до южной части г. Тамбова с отводами до промышленного парка и пос. Строитель Тамбовского района Тамбовской области									
Изм.	Колуч.	Лист	№ док.	Подп.	Дата	Проект планировки территории. Основная часть	Стадия	Лист	Листов
ГИП	Власов				01.08.18				
Нач. отд.	Рябов				01.08.18				
Разраб.	Кочергина				01.08.18	Чертеж красных линий, Чертеж границ зон планируемого размещения линейного объекта М 1:1000	ППТ	29	Листов
Проверил									
Н. контр.	Деева				01.08.18				
							ООО ПИ "Тамбовсельхозтехпроект"		





Котовск

Котовск

Линия съёмки с листом 29

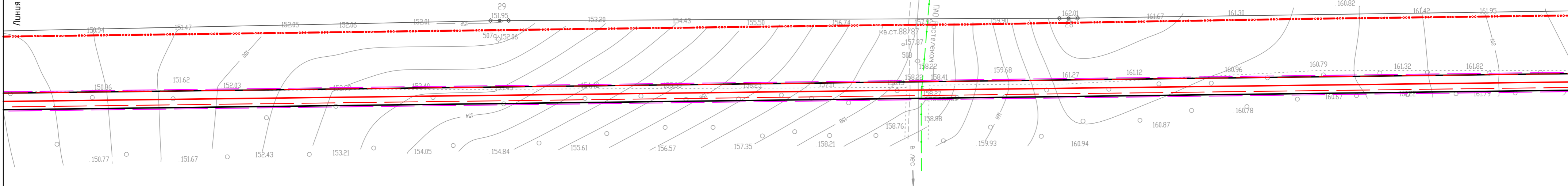



Схема расположения листов



Линия съёмки с листом 31

Согласовано

Взам. инв. №

Лист № и дата

Инв. № подл.


- УСЛОВНЫЕ ОБОЗНАЧЕНИЯ:**
- ось проектируемого газопровода
  - устанавливаемые красные линии
  - граница территории, в отношении которой осуществляется подготовка проекта планировки планируемая к установлению охранная зона газопровода
  - граница населенного пункта
  - граница муниципального образования

- обозначение и номер характерной точки красных линий
  - ЛЭП
  - ось газопровода
  - ось кабеля связи
- Проектируемые красные линии газопровода на период строительства совпадают с границей зоны планируемого размещения объекта.

01-1382-6-915/17.68/1456-1 - ППТ.04.ГЧ					
Газопровод высокого давления от АГРС "Котовск" до южной части г. Тамбова с отводами до промышленного парка и пос. Строитель Тамбовского района Тамбовской области					
Изм.	Колуч.	Лист	№ док.	Подп.	Дата
ГИП	Власов			<i>[Signature]</i>	01.08.18
Нач. отд.	Рябов			<i>[Signature]</i>	01.08.18
Разраб.	Кочергина			<i>[Signature]</i>	01.08.18
Проверил					
Н. контр.	Деева			<i>[Signature]</i>	01.08.18
Проект планировки территории. Основная часть				Стадия	Лист
				ППТ	30
Чертеж красных линий, Чертеж границ зон планируемого размещения линейного объекта М 1:1000				000 ПИ "Тамбовсельхозтехпроект"	

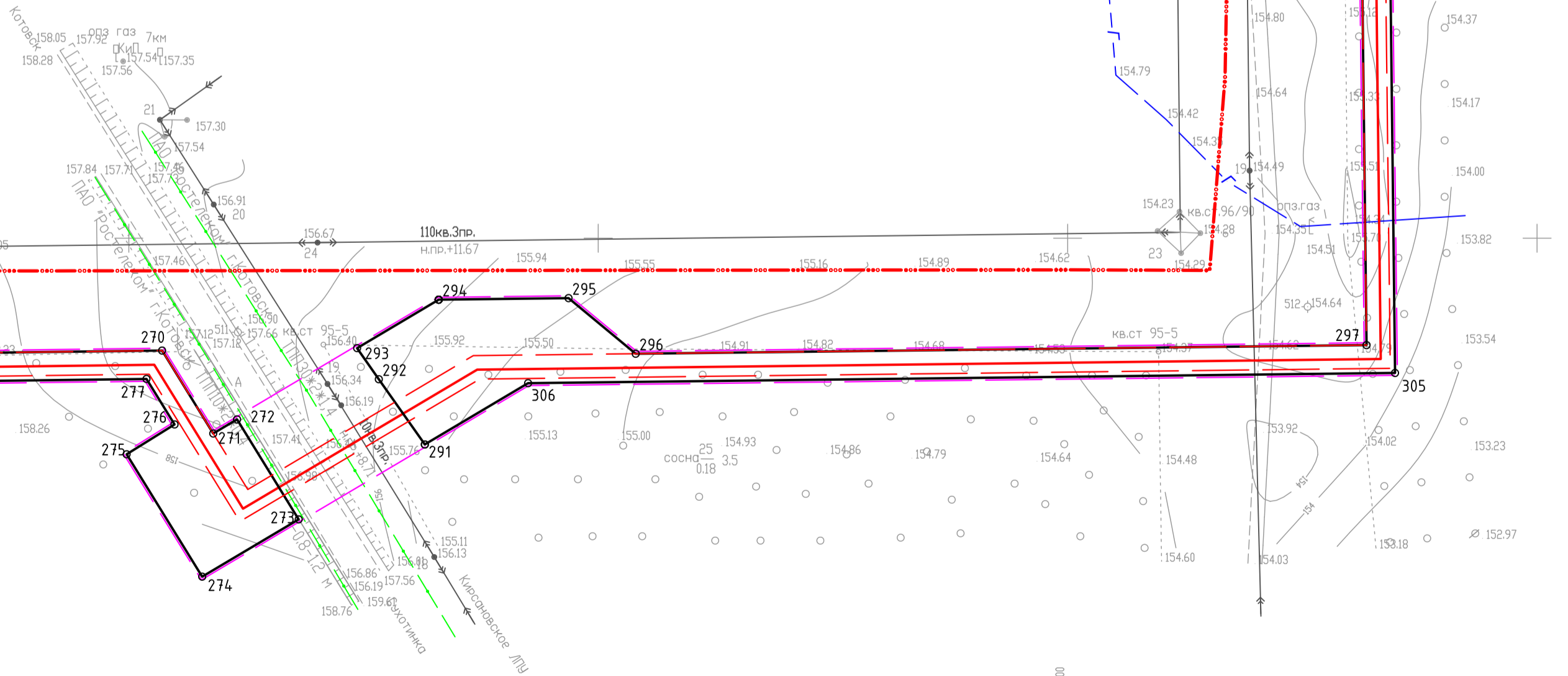


Схема расположения листов



Котовск

Линия сводки с листом 31



Согласовано  
Взам. инв. №  
Подп. и дата  
Инв. № подл.

УСЛОВНЫЕ ОБОЗНАЧЕНИЯ:

- ось проектируемого газопровода
- устанавливаемые красные линии
- граница территории, в отношении которой осуществляется подготовка проекта планировки планируемая к установлению охранная зона газопровода
- граница населенного пункта
- граница муниципального образования

- обозначение и номер характерной точки красных линий
- ЛЭП
- ось газопровода
- ось кабеля связи

Проектируемые красные линии газопровода на период строительства совпадают с границей зоны планируемого размещения объекта.

01-1382-6-915/17.68/1456-1 - ППТ.ОЧ.ГЧ				
Газопровод высокого давления от АГРС "Котовск" до южной части г. Тамбова с отводами до промышленного парка и пос. Строитель Тамбовского района Тамбовской области				
Изм.	Колуч.	Лист	№ док.	Подп.
ГИП	Власов			01.08.18
Нач. отд.	Рябов			01.08.18
Разраб.	Кочергина			01.08.18
Проверил				
Н. контр.	Деева			01.08.18
Проект планировки территории. Основная часть			Стадия	Лист
			ППТ	32
Чертеж красных линий, Чертеж границ зон планируемого размещения линейного объекта М 1:1000			ООО ПИ "Тамбовсельхозтехпроект"	





Схема расположения листов

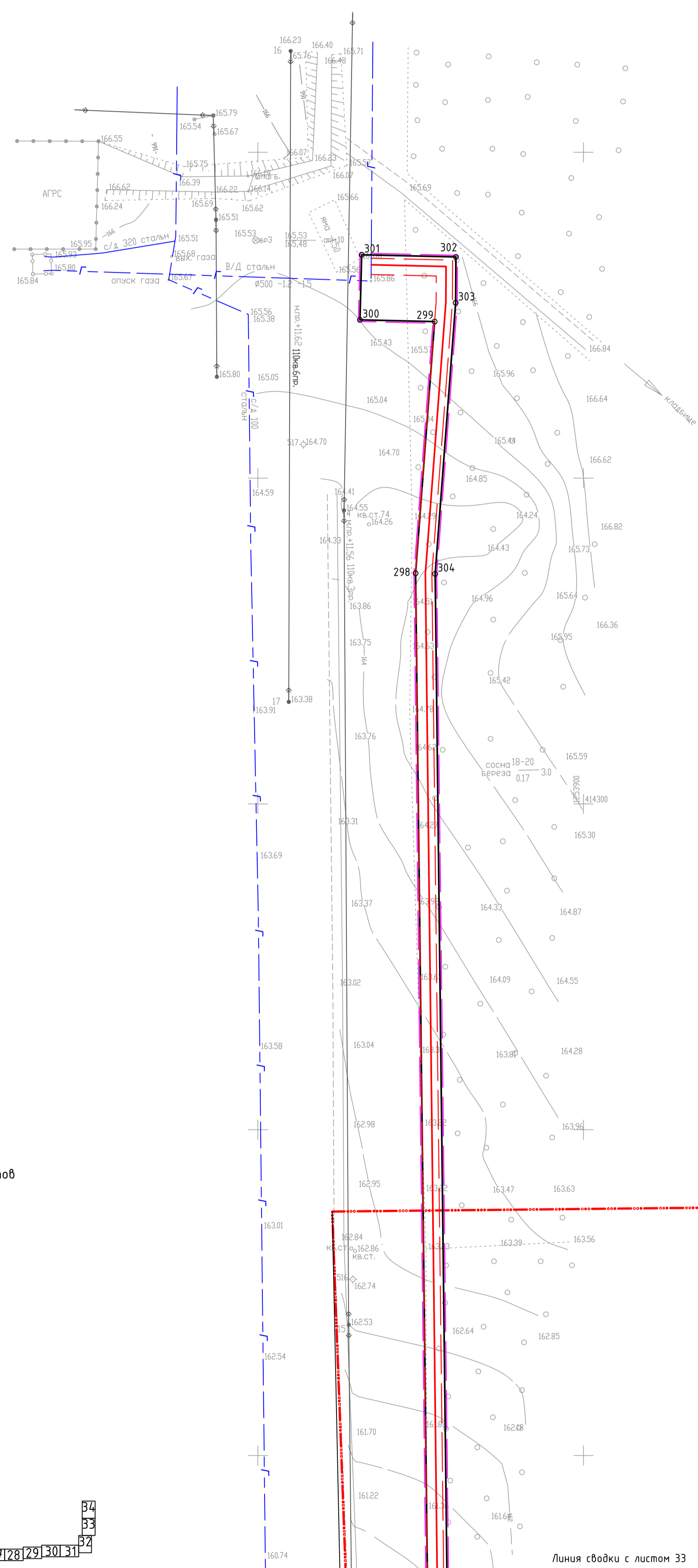


Согласовано	
Взам. инв. №	
Подп. и дата	
Инв. № подл.	

УСЛОВНЫЕ ОБОЗНАЧЕНИЯ:	
	ось проектируемого газопровода
	устанавливаемые красные линии
	граница территории, в отношении которой осуществляется подготовка проекта планировки планируемая к установлению охранная зона газопровода
	граница населенного пункта
	граница муниципального образования
	1 обозначение и номер характерной точки красных линий
	ЛЭП
	ось газопровода
	ось кабеля связи
Проектируемые красные линии газопровода на период строительства совпадают с границей зоны планируемого размещения объекта.	

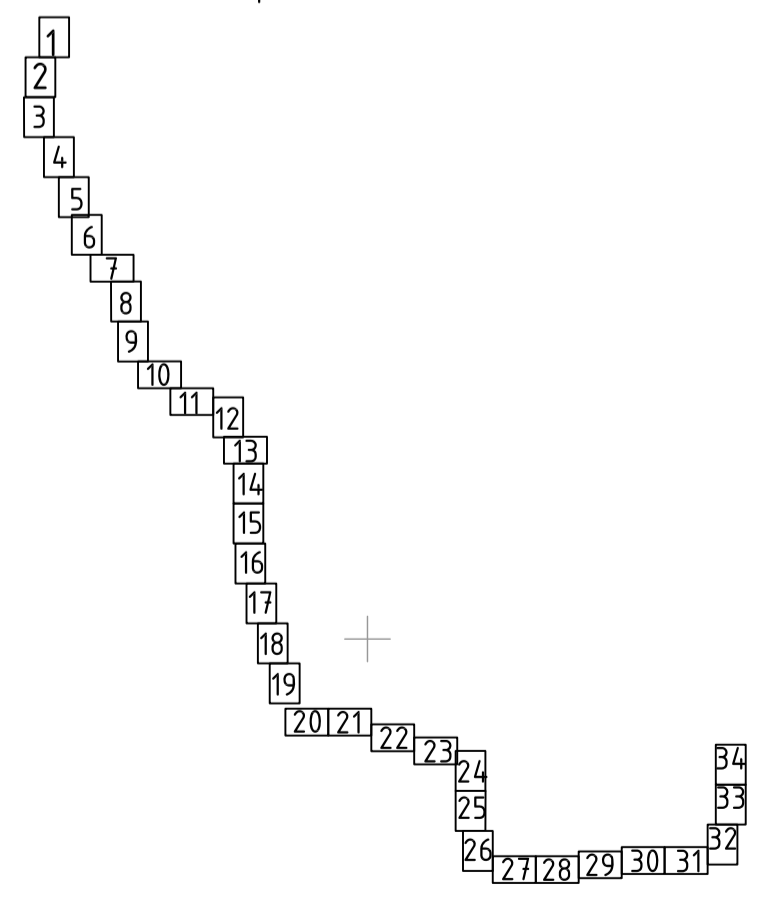
Изм.	Колуч.	Лист	№ док.	Подп.	Дата
	ГИП	Власов		<i>[Signature]</i>	01.08.18
	Нач. отд.	Рябов		<i>[Signature]</i>	01.08.18
	Разраб.	Кочергина		<i>[Signature]</i>	01.08.18
	Проверил				
	Н. контр.	Деева		<i>[Signature]</i>	01.08.18

01-1382-6-915/17.68/1456-1 - ППТ.ОЧ.ГЧ				
Газопровод высокого давления от АГРС "Котовск" до южной части г. Тамбова с отводами до индустриального парка и пос. Строитель Тамбовского района Тамбовской области				
Проект планировки территории. Основная часть		Стадия	Лист	Листов
		ППТ	33	
Чертеж красных линий, Чертеж границ зон планируемого размещения линейного объекта М 1:1000		000 ПИ "Тамбовсельхозтехпроект"		



Котовск

Схема расположения листов



Согласовано
Взам. инв. №
Подп. и дата
Инв. № подл.

УСЛОВНЫЕ ОБОЗНАЧЕНИЯ:	
	ось проектируемого газопровода
	устанавливаемые красные линии
	граница территории, в отношении которой осуществляется подготовка проекта планировки планируемая к установлению охранная зона газопровода
	граница населенного пункта
	граница муниципального образования
	1 обозначение и номер характерной точки красных линий
	ЛЭП
	ось газопровода
	ось кабеля связи
Проектируемые красные линии газопровода на период строительства совпадают с границей зоны планируемого размещения объекта.	

01-1382-6-915/17.68/1456-1 - ППТ.ОЧ.ГЧ					
Газопровод высокого давления от АГРС "Котовск" до южной части г. Тамбова с отводами до промышленного парка и пос. Строитель Тамбовского района Тамбовской области					
Изм.	Колуч.	Лист	№ док.	Подп.	Дата
ГИП	Власов				01.08.18
Нач. отд.	Рябов				01.08.18
Разраб.	Кочергина				01.08.18
Проверил					
Н. контр.	Деева				01.08.18
Проект планировки территории. Основная часть			Стадия	Лист	Листов
			ППТ	34	
Чертеж красных линий, Чертеж границ зон планируемого размещения линейного объекта М 1:1000			000 ПИ "Тамбовсельхозтехпроект"		

Номер точки	Координаты		Номер точки	Координаты		Номер точки	Координаты		Номер точки	Координаты		Номер точки	Координаты		Номер точки	Координаты	
	Х	У		Х	У		Х	У		Х	У		Х	У		Х	У
1	424087.28	1244932.01	52	424067.62	1244914.77	103	418481.47	1247155.56	154	415151.43	1248006.95	205	414519.08	1249718.67	257	412940.94	1251005.20
2	424109.85	1244934.48	53	423735.68	1244798.91	104	418480.27	1247209.93	155	415249.52	1247975.62	206	414533.26	1249565.46	258	412940.79	1251035.20
3	424111.53	1244919.57	54	423732.99	1244806.45	105	418500.26	1247210.36	156	415289.52	1247963.61	207	414555.24	1249444.35	259	412931.79	1251035.20
4	424093.12	1244917.56	55	423648.06	1244776.80	106	418501.14	1247170.64	157	415328.10	1247957.70	208	414570.11	1249353.46	260	412931.36	1251120.19
5	418701.57	1247172.48	56	423583.52	1244753.01	107	418550.67	1247170.85	158	415430.13	1247925.12	209	414594.61	1249357.47	261	412935.46	1251450.17
6	418725.96	1247171.61	57	423586.29	1244745.50	108	418622.46	1247173.41	159	415484.75	1247912.79	210	414595.91	1249349.57	262	412934.70	1251600.94
7	418782.24	1247160.36	58	423416.19	1244682.79	109	416243.65	1247669.95	160	415846.82	1247797.16	211	414668.11	1249361.38	263	412898.80	1251667.64
8	418812.56	1247126.97	59	422944.52	1244518.16	110	416221.16	1247675.65	161	417114.15	1247440.65	212	414669.24	1249354.48	264	412937.38	1251688.40
9	418831.87	1247104.15	60	422801.89	1244712.76	111	416109.69	1247708.39	162	417156.73	1247440.87	213	414632.81	1249348.53	265	412936.82	1251799.15
10	418867.10	1247133.97	61	422663.11	1244768.15	112	415903.86	1247764.02	163	417156.81	1247424.87	214	414835.03	1249118.24	266	412938.78	1251864.88
11	419061.57	1247183.32	62	422614.71	1244799.30	113	415842.50	1247782.79	164	417343.78	1247425.81	215	414835.96	1249116.45	267	412953.76	1251962.61
12	419098.97	1247062.80	63	422483.33	1244920.79	114	415480.81	1247898.31	165	417544.47	1247430.32	216	414843.07	1249120.11	268	412979.44	1251989.47
13	419193.76	1246538.07	64	422221.51	1245076.62	115	415426.19	1247910.63	166	417577.13	1247431.66	217	414891.09	1249027.02	269	413056.58	1252036.35
14	419286.77	1246455.03	65	422124.43	1245096.83	116	415324.66	1247943.05	167	417576.27	1247453.13	218	414984.94	1248966.74	270	413076.09	1253607.09
15	419668.09	1246020.06	66	422086.71	1245105.01	117	415286.21	1247948.94	168	417582.26	1247453.37	219	414987.64	1248970.95	271	413058.43	1253617.99
16	419951.13	1245889.52	67	422064.40	1245109.08	118	415245.08	1247961.29	169	417583.12	1247431.90	220	415010.78	1248956.09	272	413061.44	1253623.06
17	420318.97	1245891.06	68	422060.30	1245097.64	119	415161.15	1247988.10	170	417643.60	1247434.31	221	414998.59	1248934.21	273	413040.16	1253636.19
18	420367.90	1245956.57	69	421865.41	1245167.65	120	415158.11	1247978.57	171	417884.52	1247439.73	222	414974.69	1248949.56	274	413027.97	1253615.63
19	420704.56	1245874.13	70	421824.29	1245157.22	121	415036.23	1248017.49	172	417900.32	1247443.30	223	414977.39	1248953.77	275	413054.01	1253599.53
20	420917.79	1245655.17	71	421775.63	1245117.47	122	414950.07	1248060.85	173	418484.05	1247453.21	224	414879.60	1249016.57	276	413060.37	1253609.74
21	421014.78	1245565.48	72	421755.69	1245110.12	123	414860.85	1248152.32	174	418479.12	1247680.90	225	414829.20	1249114.27	277	413070.05	1253603.77
22	421124.95	1245448.32	73	421752.21	1245111.18	124	414846.63	1248163.71	175	418485.12	1247681.03	226	414624.67	1249347.18	278	413050.62	1252039.75
23	421195.78	1245298.07	74	421709.07	1245127.53	125	414835.26	1248178.37	176	418490.04	1247453.35	227	414572.53	1249338.65	279	412975.64	1251994.19
24	421191.82	1245250.52	75	421613.62	1245122.13	126	414845.06	1248190.60	177	418494.91	1247453.46	228	414573.34	1249333.72	280	412948.11	1251965.39
25	421207.32	1245249.23	76	421520.75	1245131.49	127	414828.81	1248203.63	178	418495.14	1247443.27	229	414543.73	1249328.88	281	412932.80	1251865.43
26	421301.53	1245197.52	77	421478.17	1245138.82	128	414770.58	1248307.44	179	418399.49	1247441.99	230	414540.50	1249348.61	282	412930.82	1251799.22
27	421481.23	1245153.51	78	421296.05	1245183.42	129	414757.03	1248364.81	180	418291.89	1247440.55	231	414555.30	1249351.04	283	412931.36	1251691.97
28	421522.78	1245146.37	79	421202.90	1245234.54	130	414755.94	1248413.39	181	418208.38	1247439.43	232	414540.46	1249441.80	284	412890.68	1251670.08
29	421550.39	1245143.58	80	421175.63	1245236.81	131	414804.46	1248538.93	182	418139.46	1247438.51	233	414518.38	1249563.42	285	412928.71	1251599.41
30	421549.84	1245141.34	81	421180.50	1245295.31	132	414912.16	1248737.42	183	418035.21	1247437.11	234	414504.13	1249717.42	286	412929.46	1251450.19
31	421567.83	1245140.37	82	421112.39	1245439.78	133	414971.48	1248845.86	184	417951.48	1247435.98	235	414494.48	1249846.06	287	412925.36	1251120.21
32	421578.36	1245140.30	83	421004.21	1245554.82	134	415026.12	1248937.14	185	417900.39	1247435.30	236	414484.88	1249949.81	288	412925.79	1251035.20
33	421613.95	1245137.44	84	420907.31	1245644.42	135	415029.95	1248943.78	186	417901.17	1247425.54	237	414476.11	1249962.67	289	412920.79	1251035.20
34	421711.40	1245142.69	85	420696.82	1245860.58	136	415046.68	1248933.03	187	417646.06	1247420.00	238	414482.04	1249986.95	290	412920.94	1251005.20
35	421755.41	1245126.00	86	420373.98	1245939.64	137	415033.93	1248911.51	188	417543.48	1247416.99	239	414484.64	1250196.41	291	413056.10	1253663.06
36	421768.08	1245130.68	87	420326.51	1245876.09	138	415028.61	1248914.92	189	417343.99	1247410.81	240	414469.01	1250213.60	292	413069.98	1253653.26
37	421817.38	1245170.94	88	419947.87	1245874.51	139	415009.21	1248884.72	190	417141.89	1247409.79	241	414196.26	1250344.93	293	413076.61	1253648.63
38	421866.16	1245183.32	89	419658.91	1246007.78	140	414818.64	1248536.80	191	417141.81	1247425.79	242	414048.37	1250344.19	294	413086.92	1253666.02
39	422051.25	1245116.83	90	419276.09	1246444.45	141	414771.00	1248410.81	192	417112.12	1247425.64	243	413144.09	1250387.02	295	413087.25	1253693.68
40	422054.78	1245126.65	91	419179.92	1246530.32	142	414770.87	1248381.34	193	412899.56	1250881.03	244	412970.54	1250591.64	296	413075.42	1253707.98
41	422227.03	1245090.79	92	419084.37	1247059.23	143	414771.99	1248366.72	194	412949.68	1250861.49	245	412881.02	1250591.19	297	413077.25	1253863.67
42	422492.36	1244932.87	93	419050.71	1247167.71	144	414780.16	1248332.16	195	412950.79	1250638.14	246	412880.62	1250671.19	298	414370.79	1253848.44
43	422623.93	1244811.20	94	419029.83	1247167.52	145	414781.49	1248325.09	196	413151.22	1250401.70	247	412900.62	1250671.29	299	414448.03	1253854.28
44	422670.01	1244781.55	95	419013.96	1247155.77	146	414784.70	1248312.94	197	414048.69	1250359.19	249	412925.94	1251005.20	300	414448.56	1253831.36
45	422811.45	1244725.10	96	418874.15	1247120.28	147	414840.46	1248213.51	198	414199.64	1250359.95	250	412926.14	1250966.03	301	414468.56	1253831.89
46	422950.06	1244535.98	97	418830.11	1247083.01	148	414866.15	1248192.93	199	414478.14	1250225.85	251	412899.14	1250965.90	302	414467.89	1253860.82
47	423411.13	1244696.90	98	418801.25	1247117.12	149	414853.64	1248177.32	200	414499.71	1250202.13	252	412899.21	1250950.71	303	414453.84	1253860.74
48	423645.69	1244783.39	99	418774.51	1247146.57	150	414870.95	1248163.45	201	414497.02	1249985.06	253	412949.30	1250940.84	304	414370.60	1253854.44
49	424064.29	1244929.49	100	418724.47	1247156.07	151	414959.06	1248073.12	202	414492.27	1249965.60	254	412949.16	1250966.20	305	413071.32	1253869.74
50	424074.14	1244930.57	101	418623.24	1247157.42	152	415041.92	1248031.42	203	414499.46	1249955.06	255	412932.14	1250966.06	306	413069.15	1253685.06
51	424076.53	1244915.74	102	418550.97	1247155.85	153	415148.39	1247997.42	204	414509.43	1249847.31	256	412931.94	1251005.20			

Согласовано  
Взам. инв. №  
Подп. и дата  
Инв. № подл.

						01-1382-6-915/17.68/1456-1 - ППТ.ОЧ.ГЧ			
						Газопровод высокого давления от АГРС "Котовск" до южной части г. Тамбова с отводами до индустриального парка и пос. Строитель Тамбовского района Тамбовской области			
Изм.	Колуч.	Лист	№ док.	Подп.	Дата				
ГИП	Власов				01.08.18	Проект планировки территории. Основная часть	Стадия	Лист	Листов
Нач. отд.	Рябов				01.08.18		ППТ	35	
Разраб.	Кочергина	</							

## 1 Положение о размещении линейного объекта

Основанием для разработки проекта планировки территории и проекта межевания территории, предусматривающих размещение объекта «Газопровод высокого давления от АГРС «Котовск» до южной части г. Тамбова с отводами до индустриального парка и пос. Строитель Тамбовского района Тамбовской области» являются:

- договор с ООО «СтройГазКомплект» №01-1382-6-915/17-СУБ от 10.10.2017 г.;
- Приказ Управления градостроительства и архитектуры Тамбовской области №135-О от 29.05.2018 г.;
- задание на разработку документации по планировке территории для размещения линейного объекта.

Подготовка проекта планировки территории и проекта межевания территории осуществляется в целях:

- обеспечения устойчивого развития территорий;
- установления границ зон планируемого размещения объектов капитального строительства;
- установления границ земельных участков, предназначенных для строительства и размещения линейного объекта;
- обеспечения процесса архитектурно-строительного проектирования, строительства и ввода в эксплуатацию планируемого к размещению линейного объекта.





Основными задачами разработки проекта планировки территории и проекта межевания территории являются:

- определение в соответствии с документами территориального планирования зоны планируемого размещения линейного объекта: «Газопровод высокого давления от АГРС «Котовск» до южной части г. Тамбова с отводами до индустриального парка и пос. Строитель Тамбовского района Тамбовской области»;
- определение границ формируемых земельных участков, планируемых для размещения проектируемого линейного объекта.

Документация по планировке территории – «Проект планировки территории и проект межевания территории, предусматривающие размещение объекта «Газопровод высокого давления от АГРС «Котовск» до южной части г. Тамбова с отводами до индустриального парка и пос. Строитель Тамбовского района Тамбовской области» разработана согласно требованиям следующих законодательных актов и нормативных документов:

- Градостроительный кодекс РФ от 29.12.2004 г. №190-ФЗ;
- Федеральный закон от 29.12.2004 г. №191-ФЗ «О введении в действие Градостроительного кодекса Российской Федерации»;
- Земельный кодекс РФ от 25.10.2001 г. №136-ФЗ;
- Водный кодекс РФ (закон РФ от 03.06.2006г. №74-ФЗ);
- Федеральный закон от 18.06.2001 г. №78-ФЗ «О землеустройстве»;
- Федеральный закон от 24.07.2002 г. №101-ФЗ «Об обороте земель сельскохозяйственного назначения»;
- Федеральный закон от 24.07.2007 г. №221-ФЗ «О кадастровой деятельности»;
- Федеральный закон от 06.10.1999 г. №184-ФЗ «Об общих принципах организации законодательных (представительных) и исполнительных органов государственной власти субъектов Российской Федерации»;

01-1382-6-915/17.68/1456-1-ППТ.ОЧ.ПЗ

Инв. № подл.	Подп. и дата	Взам. инв. №					01-1382-6-915/17.68/1456-1-ППТ.ОЧ.ПЗ	Стадия	Лист	Листов
			Изм.	Кол.уч.	Лист	№ док.				
	ГИП	Власов				01.08.18	Газопровод высокого давления от АГРС «Котовск» до южной части г. Тамбова с отводами до индустриального парка и пос. Строитель Тамбовского района Тамбовской области. <b>Пояснительная записка</b>	ППТ	1	12
	Нач. отд.	Рябов				01.08.18				
	Разраб.	Кочергина				01.08.18				
	Н. контр.	Деева				01.08.18				
								ООО ПИ «Тамбовсельхозтехпроект»		





Точка подключения №1 (ПК 0) – существующий стальной подземный газопровод-отвод высокого давления от ГРС до Котовской ТЭЦ. Точка подключения №2 (ПК 200+34,5) - существующий распределительный стальной подземный газопровод высокого давления от ул. Приовражный БССК по полям до котельной БССК. Точка подключения №3 (ПК 203+13,5) - существующий межпоселковый стальной подземный газопровод высокого давления от п. Новый с. Бокино до ГРП п.Калиничи.

## 1.2 Сведения о размещении объекта на территории

Трасса проектируемого газопровода в административном отношении проходит по территории муниципальных образований: Покрово-Пригородный сельсовет Тамбовского района, Бокинский сельсовет Тамбовского района, Кузьмино-Гатьевский сельсовет Тамбовского района, город Котовск Тамбовской области. Схема прохождения трассы проектируемого газопровода представлена на Рисунке 1.

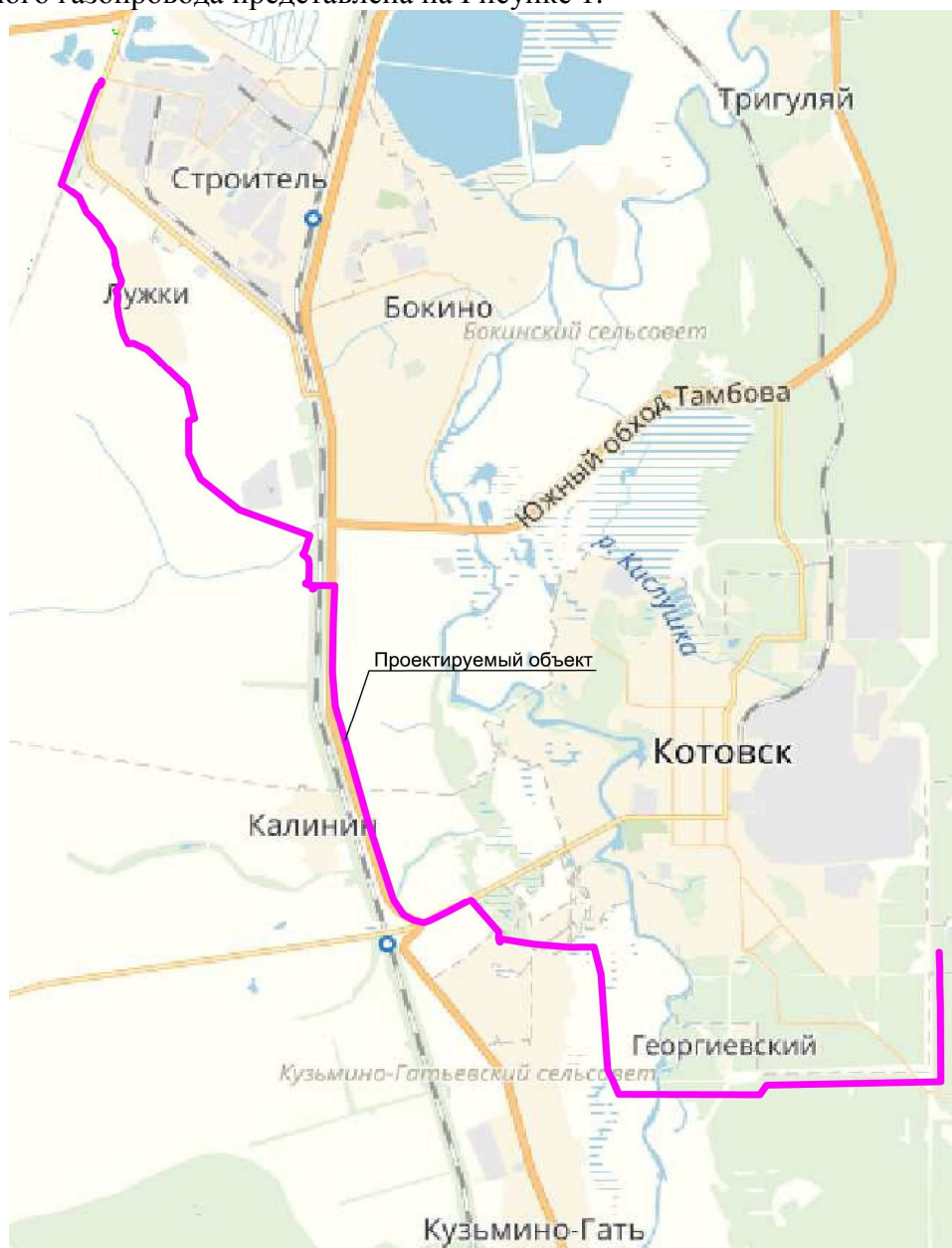


Рисунок 1 – Схема прохождения трассы проектируемого газопровода

Инв. № подл.	Подп. и дата	Взам. инв. №

Изм.	Кол. Уч.	Лист	№ док.	Подп.	Дата

01-1382-6-915/17.68/1456-1-ППТ.ОЧ. ПЗ

Лист

3

В соответствии с Градостроительным кодексом РФ красные линии - линии, которые обозначают существующие, планируемые (изменяемые, вновь образуемые) границы территорий общего пользования и (или) границы территорий, занятых линейными объектами и (или) предназначенных для размещения линейных объектов. В данном случае красные линии обозначают границу зоны планируемого размещения газопровода. Перечень координат характерных точек границы зоны планируемого размещения газопровода представлен в Таблице 1.2.1.

Таблица 1.2.1 – Перечень координат характерных точек границы зоны планируемого размещения газопровода

Номер точки	Координаты	
	X	Y
1	424087.28	1244932.01
2	424109.85	1244934.48
3	424111.53	1244919.57
4	424093.12	1244917.56
5	418701.57	1247172.48
6	418725.96	1247171.61
7	418782.24	1247160.36
8	418812.56	1247126.97
9	418831.87	1247104.15
10	418867.10	1247133.97
11	419061.57	1247183.32
12	419098.97	1247062.80
13	419193.76	1246538.07
14	419286.77	1246455.03
15	419668.09	1246020.06
16	419951.13	1245889.52
17	420318.97	1245891.06
18	420367.90	1245956.57
19	420704.56	1245874.13
20	420917.79	1245655.17
21	421014.78	1245565.48
22	421124.95	1245448.32
23	421195.78	1245298.07
24	421191.82	1245250.52
25	421207.32	1245249.23
26	421301.53	1245197.52
27	421481.23	1245153.51
28	421522.78	1245146.37
29	421550.39	1245143.58
30	421549.84	1245141.34
31	421567.83	1245140.37
32	421578.36	1245140.30

Инов. № подл.	Подп. и дата	Взам. инв. №

Изм.	Кол. Уч.	Лист	№ док.	Подп.	Дата

01-1382-6-915/17.68/1456-1-ППТ.ОЧ. ПЗ

Лист

4

















