



**Общество с ограниченной ответственностью
Проектный институт «Тамбовсельхозтехпроект»**

Свидетельство СРО № П-013-6832008115-11092015-047 от 11 сентября 2015 г.

Заказчик – ООО «СтройГазКомплект»

**Газопровод высокого давления от АГРС «Котовск» до южной части
г. Тамбова с отводами до промышленного парка и пос. Строитель
Тамбовского района Тамбовской области**

код стройки 68/1456-1

Проект планировки территории и проект межевания территории.
Проект межевания территории
Основная часть

01-1382-6-915/17.68/1456-1-ПМТ.ОЧ

Инд. № подл.	5895
Подп. и дата	
Взам. инв. №	

Главный инженер

Главный инженер проекта





А.В. Иванов

А.В. Власов

2018

Обозначение	Наименование	Примечание
1	2	3
01-1382-6-915/17.68/1456-1-ПМТ.ОЧ.С	Содержание	2
01-1382-6-915/17.68/1456-1-СД	Ведомость «Состав документации»	3
01-1382-6-915/17.68/1456-1-ПМТ.ОЧ.ПЗ	Пояснительная записка	4
	1 Исходная разрешительная документация	4
	2 Анализ территории проектирования	5
	3 Определение землепользователей и видов использования земельных участков	6
01-1382-6-915/17.68/1456-1-ПМТ.ОЧ.ГЧ	Чертеж межевания территории М 1:1000 на 34 листах	12-45

Изм.	Кол.	Лист	№ док	Подпись	Дата	01-1382-6-915/17.68/1456-1-ПМТ.ОЧ-С	Стадия	Лист	Листов
5895						Содержание тома 4	СИД	1	1
Разраб.	Березнко						ООО ПИ "Тамбовсельхозтехпроект"		
Проверил	Жеребятьева								
Н. контр.	Десва								

№ тома	Обозначение	Наименование	Примечание
--------	-------------	--------------	------------

Ведомость «Состав документации»



1	01-1382-6-915/17.68/1456-1-ИОД	Технический отчет по сбору исходных данных	
2	01-1382-6-915/17.68/1456-1-ПШТ.ОЧ	Технический отчет по сбору исходных данных (Приложение 1) Проект планировки территории и проект межевания территории. Проект планировки территории. Основная часть	
3	01-1382-6-915/17.68/1456-1-ПШТ.МО	Технический отчет по сбору исходных данных (Приложение 2) Проект планировки территории и проект межевания территории. Проект планировки территории. Материалы по обоснованию	
4	01-1382-6-915/17.68/1456-1-ПМТ.ОЧ	Технический отчет по сбору исходных данных (Приложение 3) Проект планировки территории и проект межевания территории. Проект межевания территории. Основная часть	
5	01-1382-6-915/17.68/1456-1-ПМТ.МО.ГЧ	Технический отчет по сбору исходных данных (Приложение 4) Проект планировки территории и проект межевания территории. Проект межевания территории. Материалы по обоснованию	
6	01-1382-6-915/17.68/1456-1-А	Технический отчет по сбору исходных данных (Приложение 5) Технический отчет о проведении охранно-разведочного археологического обследования земельного участка, отводимого под строительство объекта.	
7	01-1382-6-915/17.68/1456-1-ОВВБР	Технический отчет по сбору исходных данных (Приложение 6) Оценка воздействия на водные биологические ресурсы и среду их обитания	
8	01-1382-6-915/17.68/1456-1-ЛД	Проектная документация по установлению и изменению границ лесопарковых зон. Проектная документация лесного участка.	

Взам. инв. №

Подп. и дата

Инв. № подл.

5895

01-1382-6-915/17.68/1456-1-СД					
Изм.	Кол.	Лист	№ док.	Подпись	Дата
		Власов			
ГИП					
Н. контр.	Десва				
Состав документации			Стадия	Лист	Листов
			СИД	1	1
ООО ПИ "Тамбовсельхозтехпроект"					

- Правил землепользования и застройки муниципального образования «Кузьмино-Гатьевский сельсовет» Тамбовского района Тамбовской области;
- Генерального плана городского округа – город Котовск Тамбовской области;
- Правил землепользования и застройки городского округа – город Котовск Тамбовской области;
- СНиП 11-04-2003 «Инструкция о порядке разработки, согласования, экспертизе и утверждении градостроительной документации».

2 Анализ территории проектирования

Проектируемый линейный объект расположен на территории муниципальных образований – Покрово-Пригородный сельсовет Тамбовского района, Бокинский сельсовет Тамбовского района, Кузьмино-Гатьевский сельсовет Тамбовского района, город Котовск Тамбовской области.

Муниципальные образования расположены в центральной части Тамбовской области. Территория проектирования расположена в центральной части Окско-Донской низменности, находящейся в южной части Восточно-Европейской равнины в зоне сочленения Среднерусской и Приволжской возвышенностей. Рельеф территории – преимущественно низменная равнина с преобладающей высотой около 150 м над уровнем моря.

В геоморфологическом отношении трасса проектируемого газопровода проходит по флювиогляциальной долине и аллювиальным отложениям террас и поймы реки Цна.

Климат района умеренно-континентальный с теплым летом и умеренно-мягкой зимой. Средняя годовая температура воздуха плюс 5,0°C, средняя температура наиболее теплого месяца (июля) плюс 19,8 °С, наиболее холодного (января) минус 10,9 °С.

Наибольшая глубина промерзания почвы 0,90 м. Наибольшая глубина промерзания для суглинков и глин 1,35 м, для супесей и песков пылеватых и мелких 1,64 м.

Среднегодовое количество осадков составляет около 550 мм, влажность воздуха – 70%, при наибольшем количестве в июне, наименьшем в марте. Устойчивый снежный покров образуется в среднем по сельсовету в конце ноября и разрушается к началу апреля. Число дней со снежным покровом в среднем равно 138.

Направление ветра характеризуется неустойчивостью: зимой и осенью преобладают ветры восточного направлений, весной и летом – западного. К неблагоприятным атмосферным явлениям относятся метели, сильные ливни с градом и шквалистым ветром, гололёд, засуха и суховеи.

Климатические условия не имеют резких территориальных контрастов и не вызывают планировочных ограничений.

На территории проектирования наибольшее распространение получили почвы - черноземы выщелоченные, типичные чернозёмы, оподзоленные почвы, лугово-черноземные и пойменные почвы.

Растительный покров представлен разнотравными и разнотравно-мелкозлаковыми лугами. Территория проектирования проходит по землям лесного фонда. На данном участке распространены широколиственные леса, с преобладанием дуба чешуйчатого, произрастающего вместе с кленом остролистным, ясенем обыкновенным, вязом, липой мелколистной.

Инв. № подл.	Подп. и дата	Взам. инв. №	

						01-1382-6-915/17.68/1456-1-ПМТ.ОЧ. ПЗ	Лист
Изм.	Кол. Уч.	Лист	№ док.	Подп.	Дата		2

3 Определение землепользователей и видов использования земельных участков

На момент разработки проекта межевания территории линейного объекта, земельные участки, из которых будет формироваться земельные участки для строительства газопровода, относятся к категории земель – земли населенных пунктов, земли сельскохозяйственного назначения, земли лесного фонда, земли промышленности. Земельные участки являются собственностью граждан, юридических лиц, муниципальной собственностью и неразграниченной государственной собственностью. Также участки предоставлены на праве аренды юридическим лицам. Предоставление участков для строительства газопровода будет осуществляться с учетом требований земельного законодательства. Ведомость земельных участков различных категорий и видов права по трассе объекта представлена в Таблице 3.1.

Таблица 3.1. – Ведомость земельных участков различных категорий и видов права по трассе объекта

Кадастровый номер земельного участка	Землепользователь	Вид права	Категория земель
	Земли неразграниченной государственной собственности		Земли населенных пунктов
	Земли неразграниченной государственной собственности		Земли сельскохозяйственного назначения
	Земли неразграниченной государственной собственности		Земли лесного фонда
68:20:0000000:184	Российская Федерация	Собственность	Земли лесного фонда
68:20:0000000:1075	АО «Агрокомплекс «Тамбовский»	Собственность	Земли сельскохозяйственного назначения
68:20:6339001:91	Город Котовск	Собственность	Земли населенных пунктов
68:20:6339001:92	Город Котовск	Собственность	Земли населенных пунктов
68:20:6339001:94	Город Котовск	Собственность	Земли населенных пунктов
68:20:6339001:90	Город Котовск	Собственность	Земли населенных пунктов
68:20:0000000:63		Общая долевая собственность	Земли сельскохозяйственного назначения
68:20:5624001:19	Город Котовск	Собственность	Земли промышленности
68:20:5624001:16	Город Котовск	Собственность	Земли промышленности
68:20:0000000:3059	АО «Корпорация развития» Тамбовской области	Собственность	Земли сельскохозяйственного назначения

Изм.	Коп. Уч.	Лист	№ док.	Подп.	Дата

Изм.	Коп. Уч.	Лист	№ док.	Подп.	Дата	01-1382-6-915/17.68/1456-1-ПМТ.ОЧ. ПЗ	Лист
							3

Окончание таблицы 3.1.

68:20:0000000:3241	Бокинский сельсовет Тамбовского района Тамбовской области	Собственность	Земли сельскохозяйственного назначения
68:20:0000000:22	АО «Агрокомплекс «Тамбовский»	Собственность	Земли сельскохозяйственного назначения
68:20:0000000:53	Колхоз – племенной завод имени Ленина	Аренда	Земли сельскохозяйственного назначения

Земельные участки, необходимые на период строительства, будут предоставляться в краткосрочную аренду. После завершения строительных работ и проведения работ по рекультивации земель, участки будут возвращены прежним правообладателям. После завершения строительства трассу газопровода предполагается обозначить предупреждающими и опознавательными знаками. Участки лесного фонда предоставляются на период эксплуатации объекта.

Местоположение и конфигурация земельных участков, определены в соответствии с необходимостью прокладки газопровода.

Общая площадь образуемых земельных участков и частей земельных участков составляет 265239 кв. м.

Вид разрешенного использования земельных участков установлен в соответствии с классификатором видов разрешенного использования земельных участков, утвержденным Приказом Министерства экономического развития Российской Федерации от 01.09.2014 г. № 540.

Образование земельных участков, которые будут отнесены к территориям общего пользования, в том числе в отношении которых предполагается изъятие для государственных и муниципальных нужд не предусмотрено. Перечень и сведения о площади образуемых земельных участков (частей земельных участков) приведен в таблице 3.2.

Таблица 3.2 - Перечень и сведения о площади образуемых земельных участков (частей земельных участков)

Условный номер земельного участка (части земельного участка)	Категория земель	Разрешенное использование	Площадь, кв. м
68:20:0000000:184/чзу1	Земли лесного фонда	В соответствии с лесохозяйственным регламентом	85
68:20:6704036:ЗУ1	Земли населенных пунктов	Трубопроводный транспорт	912
68:20:0000000:184/чзу2	Земли лесного фонда	В соответствии с лесохозяйственным регламентом	9852
68:20:0000000:184/чзу3	Земли лесного фонда	В соответствии с лесохозяйственным регламентом	14334
68:20:6702002:ЗУ2	Земли сельскохозяйственного назначения	Трубопроводный транспорт	995

Взам. инв. №	
Подп. и дата	
Инв. № подл.	

Изм.	Кол. Уч.	Лист	№ док.	Подп.	Дата	01-1382-6-915/17.68/1456-1-ПМТ.ОЧ. ПЗ	Лист
							4

Продолжение Таблицы 3.2

68:20:0000000:184/чзу4	Земли лесного фонда	В соответствии с лесохозяйственным регламентом	2229
68:20:0000000:ЗУ3	Земли сельскохозяйственного назначения	Трубопроводный транспорт	1019
68:20:0000000:1075/чзу1	Земли сельскохозяйственного назначения	Для сельскохозяйственного производства	27936
68:20:0000000:ЗУ4(1)	Земли сельскохозяйственного назначения	Трубопроводный транспорт	441
68:20:0000000:1075/чзу2	Земли сельскохозяйственного назначения	Для сельскохозяйственного производства	4802
68:20:0000000:ЗУ4(2)	Земли сельскохозяйственного назначения	Трубопроводный транспорт	105
68:20:0000000:ЗУ4(3)	Земли сельскохозяйственного назначения	Трубопроводный транспорт	347
68:20:0000000:1075/чзу3	Земли сельскохозяйственного назначения	Для сельскохозяйственного производства	7697
68:20:0000000:ЗУ4(4)	Земли сельскохозяйственного назначения	Трубопроводный транспорт	634
68:20:0000000:1075/чзу4	Земли сельскохозяйственного назначения	Для сельскохозяйственного производства	1576
68:20:0000000:ЗУ4(5)	Земли сельскохозяйственного назначения	Трубопроводный транспорт	232
68:20:0000000:1075/чзу5	Земли сельскохозяйственного назначения	Для сельскохозяйственного производства	733
68:20:6339001:91/чзу1	Земли населенных пунктов	Для сельскохозяйственного производства	197
68:20:0000000:ЗУ4(6)	Земли сельскохозяйственного назначения	Трубопроводный транспорт	108
68:20:6339001:92/чзу1	Земли населенных пунктов	Для сельскохозяйственного производства	3460
68:20:0000000:ЗУ4(7)	Земли сельскохозяйственного назначения	Трубопроводный транспорт	77

Инов. № подл.	Подп. и дата	Взам. инв. №

Изм.	Коп. Уч	Лист	№ док	Подп.	Дата

01-1382-6-915/17.68/1456-1-ПМТ.ОЧ. ПЗ

Лист

5

Продолжение Таблицы 3.2

68:20:6339001:94/чзу1	Земли населенных пунктов	Для сельскохозяйственного производства	9739
68:20:6339001:94/чзу2	Земли населенных пунктов	Для сельскохозяйственного производства	48
68:20:0000000:ЗУ4(8)	Земли сельскохозяйственного назначения	Трубопроводный транспорт	158
68:20:6339001:90/чзу1	Земли населенных пунктов	Для сельскохозяйственного производства	454
68:20:0000000:ЗУ4(9)	Земли сельскохозяйственного назначения	Трубопроводный транспорт	107
68:20:0000000:1075/чзуб6	Земли сельскохозяйственного назначения	Для сельскохозяйственного производства	2543
68:20:0000000:ЗУ4(10)	Земли сельскохозяйственного назначения	Трубопроводный транспорт	248
68:20:0000000:1075/чзу7	Земли сельскохозяйственного назначения	Для сельскохозяйственного производства	162
68:20:0000000:ЗУ4(11)	Земли сельскохозяйственного назначения	Трубопроводный транспорт	1216
68:20:0000000:1075/чзу8	Земли сельскохозяйственного назначения	Для сельскохозяйственного производства	19506
68:20:0000000:ЗУ4(12)	Земли сельскохозяйственного назначения	Трубопроводный транспорт	179
68:20:0000000:ЗУ4(13)	Земли сельскохозяйственного назначения	Трубопроводный транспорт	300
68:20:0000000:1075/чзу9	Земли сельскохозяйственного назначения	Для сельскохозяйственного производства	18
68:20:0000000:ЗУ4(14)	Земли сельскохозяйственного назначения	Трубопроводный транспорт	724
68:20:0000000:ЗУ4(15)	Земли сельскохозяйственного назначения	Трубопроводный транспорт	374
68:20:0000000:1075/чзу10	Земли сельскохозяйственного назначения	Для сельскохозяйственного производства	1093

Инд. № подл.	Подп. и дата	Взам. инв. №

Изм.	Коп. Уч.	Лист	№ док.	Подп.	Дата

01-1382-6-915/17.68/1456-1-ПМТ.ОЧ. ПЗ

Лист

6

Продолжение Таблицы 3.2

68:20:0000000:3У4(16)	Земли сельскохозяйственного назначения	Трубопроводный транспорт	725
68:20:0000000:1075/чзу11	Земли сельскохозяйственного назначения	Для сельскохозяйственного производства	10691
68:20:0000000:3У4(17)	Земли сельскохозяйственного назначения	Трубопроводный транспорт	338
68:20:0000000:63/чзу1	Земли сельскохозяйственного назначения	Для сельскохозяйственного производства	30691
68:20:5624001:19/чзу1	Земли промышленности	Для сельскохозяйственного производства	68
68:20:5624001:16/чзу1	Земли промышленности	Для сельскохозяйственного производства	1346
68:20:0000000:3241/чзу1	Земли сельскохозяйственного назначения	Зерноводство, растениеводство, овощеводство	749
68:20:0000000:3059/чзу1	Земли сельскохозяйственного назначения	Для сельскохозяйственного производства	5740
68:20:0000000:3241/чзу2	Земли сельскохозяйственного назначения	Зерноводство, растениеводство, овощеводство	13485
68:20:0000000:63/чзу2	Земли сельскохозяйственного назначения	Для сельскохозяйственного производства	18571
68:20:0000000:3У5(1)	Земли сельскохозяйственного назначения	Трубопроводный транспорт	307
68:20:0000000:22/чзу1	Земли сельскохозяйственного назначения	Для сельскохозяйственного производства	14808
68:20:0000000:3У5(2)	Земли сельскохозяйственного назначения	Трубопроводный транспорт	2526
68:20:0000000:3У6(1)	Земли населенных пунктов	Трубопроводный транспорт	426
68:20:0000000:22/чзу2	Земли сельскохозяйственного назначения	Для сельскохозяйственного производства	2362
68:20:0000000:3У5(3)	Земли сельскохозяйственного назначения	Трубопроводный транспорт	593
68:20:0000000:3У6(2)	Земли населенных пунктов	Трубопроводный транспорт	136

Инов. № подл.	Подп. и дата	Взам. инв. №

Изм.	Коп. Уч.	Лист	№ док.	Подп.	Дата

01-1382-6-915/17.68/1456-1-ПМТ.ОЧ. ПЗ

Лист

7

Продолжение Таблицы 3.2

68:20:0000000:ЗУ5(4)	Земли сельскохозяйственного назначения	Трубопроводный транспорт	7523
68:20:0000000:ЗУ6(3)	Земли населенных пунктов	Трубопроводный транспорт	6652
68:20:0000000:22/чзу3	Земли сельскохозяйственного назначения	Для сельскохозяйственного производства	221
68:20:0000000:22/чзу4	Земли сельскохозяйственного назначения	Для сельскохозяйственного производства	116
68:20:0000000:ЗУ5(5)	Земли сельскохозяйственного назначения	Трубопроводный транспорт	254
68:20:0000000:22/чзу5	Земли сельскохозяйственного назначения	Для сельскохозяйственного производства	13796
68:20:0000000:ЗУ5(6)	Земли сельскохозяйственного назначения	Трубопроводный транспорт	186
68:20:0000000:ЗУ5(7)	Земли сельскохозяйственного назначения	Трубопроводный транспорт	582
68:20:0000000:ЗУ7(1)	Земли сельскохозяйственного назначения	Трубопроводный транспорт	151
68:20:0000000:53/чзу1	Земли сельскохозяйственного назначения	Для сельскохозяйственного производства	5749
68:20:0000000:ЗУ7(2)	Земли сельскохозяйственного назначения	Трубопроводный транспорт	255
68:20:0000000:53/чзу2	Земли сельскохозяйственного назначения	Для сельскохозяйственного производства	11220
68:20:0000000:ЗУ7(3)	Земли сельскохозяйственного назначения	Трубопроводный транспорт	23
68:20:0000000:ЗУ7(4)	Земли сельскохозяйственного назначения	Трубопроводный транспорт	309

Взам. инв. №

Подп. и дата

Инв. № подл.

Изм.	Кол. Уч	Лист	№ док	Подп.	Дата

01-1382-6-915/17.68/1456-1-ПМТ.ОЧ. ПЗ

Лист

8

С



68:20:5526001:1
Земли промышленности
Для размещения иных объектов промышленности
Частная собственность

68:20:5526001:10
Земли промышленности
Под строительство газопровода
Временный

68:20:5526001

68:20:5544001

397(4)

397(3)


68:20:0000000:53
Земли сельскохозяйственного назначения
Для сельскохозяйственного производства
Частная собственность

Покрово-Пригородный сельсовет

Цинский сельсовет

68:20:5619001

Схема расположения листов



Линия сводки с листом 2

Согласовано
Взам. инв. №
Лист
Листов
Инв. № подл.
Подп. и дата

УСЛОВНЫЕ ОБОЗНАЧЕНИЯ:

- ось проектируемого газопровода
- граница зоны планируемого размещения объекта
- граница населенного пункта
- граница муниципального образования
- граница и кадастровый номер земельного участка, сведения о котором имеются в ЕГРН
- граница и номер кадастрового квартала

- 397(1) граница и условный номер образуемого земельного участка
- :22/чз1 граница и условный номер образуемой части земельного участка
- ЛЭП
- ось газопровода
- ось кабеля связи

01-1382-6-915/17.68/1456-1 - ПМТ.ОЧГЧ					
Газопровод высокого давления от АГРС "Котовск" до южной части г. Тамбова с отводами до индустриального парка и пос. Строитель Тамбовского района Тамбовской области					
Изм.	Колуч.	Лист	№ док.	Подп.	Дата
Нач. отд.	Власов				01.08.18
Разраб.	Рябов				01.08.18
Проверил	Кочергина				01.08.18
Н. контр.	Деева				01.08.18
Проект межевания территории. Основная часть			Стадия	Лист	Листов
			ПМТ	1	34
Чертеж межевания территории М 1:1000			000 ПИ "Тамбовсельхозтехпроект"		



Покрово-Пригородный сельсовет

68:20:0000000:53
Земли сельскохозяйственного назначения
Для сельскохозяйственного производства
Частная собственность

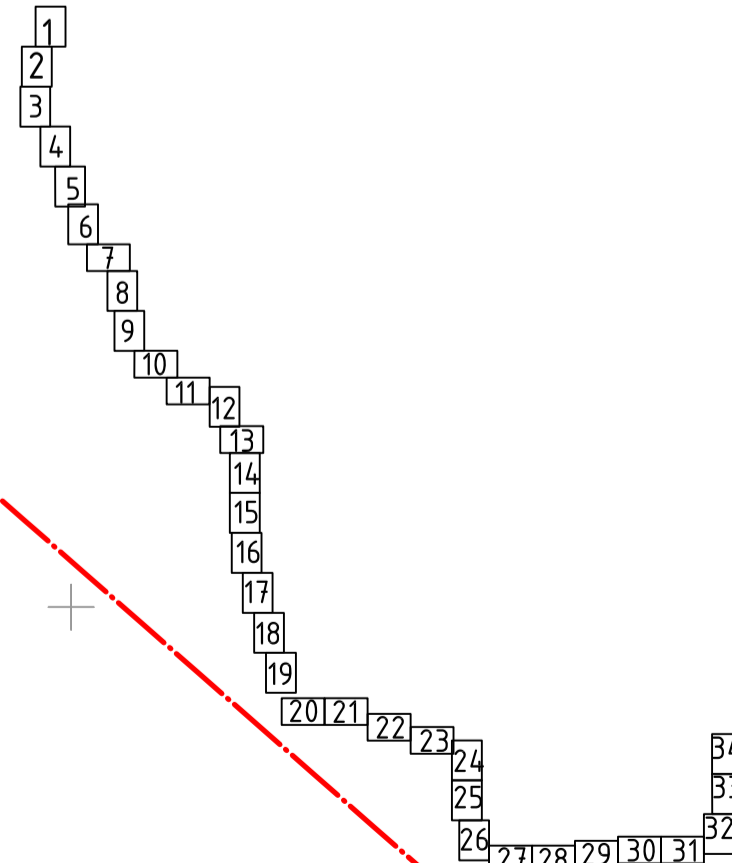
68:20:5544001

Цинский сельсовет

68:20:5619001

Бокинский сельсовет

Схема расположения листов



Согласовано	
Взам. инв. №	
Лист № подл.	
Поаб. и дата	

УСЛОВНЫЕ ОБОЗНАЧЕНИЯ:	
	ось проектируемого газопровода
	граница зоны планируемого размещения объекта
	граница населенного пункта
	граница муниципального образования
	граница и кадастровый номер земельного участка, сведения о котором имеются в ЕГРН
	граница и номер кадастрового квартала
	ЗУ1(1) граница и условный номер образуемого земельного участка
	:22/чз1 граница и условный номер образуемой части земельного участка
	ЛЭП
	ось газопровода
	ось кабеля связи

01-1382-6-915/17.68/1456-1 - ПМТ.ОЧГЧ						
Газопровод высокого давления от АГРС "Котовск" до южной части г. Тамбова с отводами до индустриального парка и пос. Строитель Тамбовского района Тамбовской области						
Изм.	Колуч	Лист	№ док	Подп.	Дата	
ГИП	Власов				01.08.18	
Нач. отд.	Рябов				01.08.18	
Разраб.	Кочергина				01.08.18	
Проверил						
Н. контр.	Деева				01.08.18	
Проект межевания территории. Основная часть				Стадия	Лист	Листов
				ПМТ	2	
Чертеж межевания территории М 1:1000				000 ПИ "Тамбовсельхозтехпроект"		

С




68:20:5544001

68:20:0000000:53
Земли сельскохозяйственного назначения
Для сельскохозяйственного производства
Частная собственность

Бокинский сельсовет

68:20:5619001

Схема расположения листов



68:20:0000000:22
Земли сельскохозяйственного назначения
Для сельскохозяйственного производства
Частная собственность

68:20:5611001

Линия сводки с листом 4

Согласовано

Взам. инв. №

Лист и дата

Инв. № подл.

УСЛОВНЫЕ ОБОЗНАЧЕНИЯ:

ось проектируемого газопровода

граница зоны планируемого размещения объекта

граница населенного пункта

граница муниципального образования

граница и кадастровый номер земельного участка, сведения о котором имеются в ЕГРН

граница и номер кадастрового квартала

ЗУ1(1) граница и условный номер образуемого земельного участка

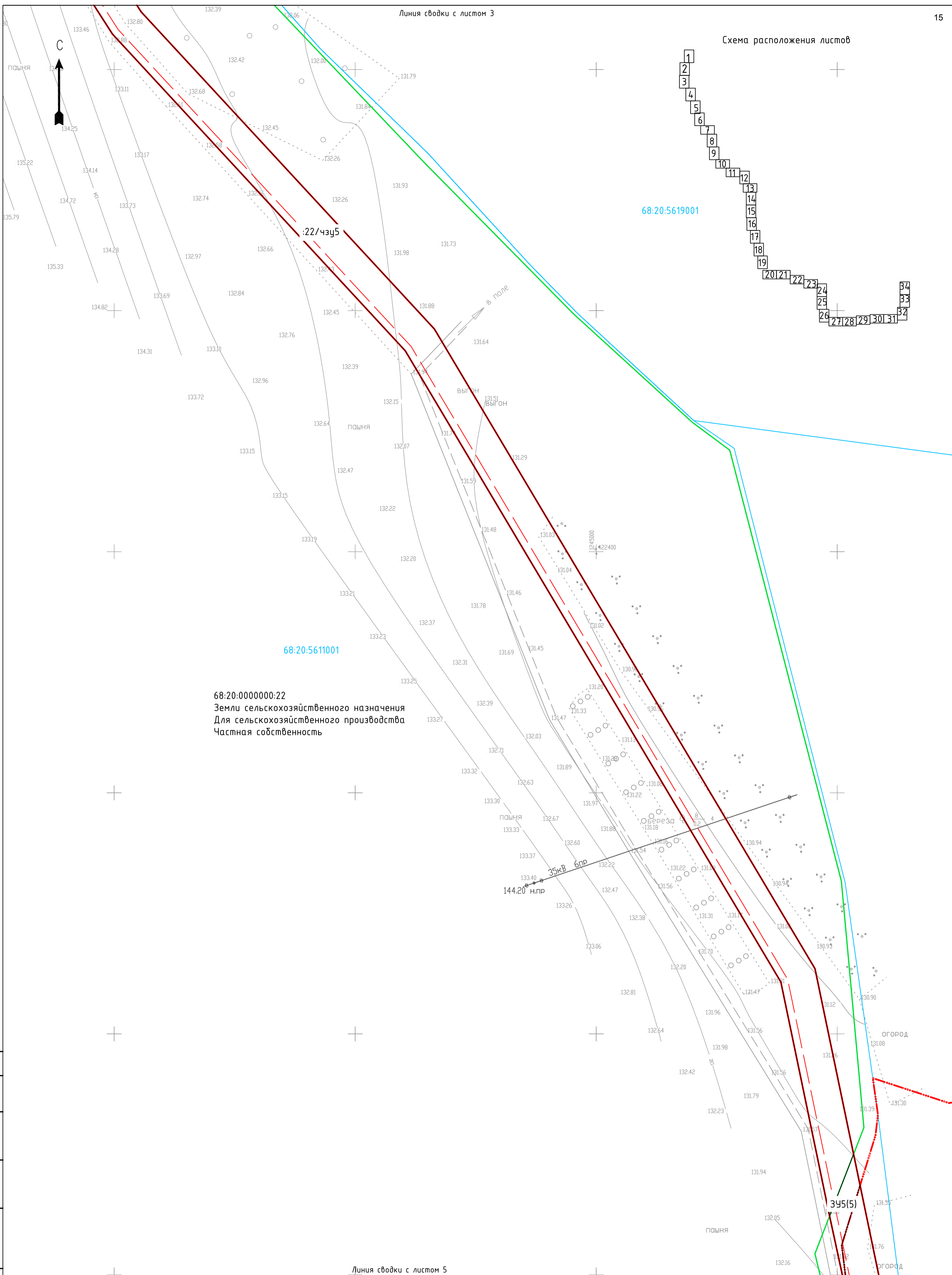

:22/чзУ1 граница и условный номер образуемой части земельного участка

ЛЭП

ось газопровода

ось кабеля связи

01-1382-6-915/17.68/1456-1 - ПМТ.ОЧГЧ				
Газопровод высокого давления от АГРС "Котовск" до южной части г. Тамбова с отводами до индустриального парка и пос. Строитель Тамбовского района Тамбовской области				
Изм.	Колуч	Лист	№ док	Подп.
ГИП	Власов	3	01.08.18	<i>[Signature]</i>
Нач. отд.	Рябов		01.08.18	<i>[Signature]</i>
Разраб.	Кочергина		01.08.18	<i>[Signature]</i>
Проверил				
Н. контр.	Деева		01.08.18	<i>[Signature]</i>
Проект межевания территории. Основная часть			Стадия	Лист
			ПМТ	3
Чертеж межевания территории М 1:1000			ООО ПИ "Тамбовсельхозтехпроект"	



68:20:0000000:22
 Земли сельскохозяйственного назначения
 Для сельскохозяйственного производства
 Частная собственность

68:20:5611001

68:20:5619001

Согласовано	
Взам. инв. №	
Лист	
Инв. № подл.	

УСЛОВНЫЕ ОБОЗНАЧЕНИЯ:	
	ось проектируемого газопровода
	граница зоны планируемого размещения объекта
	граница населенного пункта
	граница муниципального образования
	граница и кадастровый номер земельного участка, сведения о котором имеются в ЕГРН
	граница и номер кадастрового квартала
	граница и условный номер образуемого земельного участка
	граница и условный номер образуемой части земельного участка
	ЛЭП
	ось газопровода
	ось кабеля связи

01-1382-6-915/17.68/1456-1 - ПМТ.ОЧ.ГЧ					
Газопровод высокого давления от АГРС "Котовск" до южной части г. Тамбова с отводами до промышленного парка и пос. Строитель Тамбовского района Тамбовской области					
Изм.	Колуч.	Лист	№ док.	Подп.	Дата
ГИП	Власов				01.08.18
Нач. отд.	Рябов				01.08.18
Разраб.	Кочергина				01.08.18
Проверил					
Н. контр.	Деева				01.08.18
Проект межевания территории. Основная часть				Стадия	Лист
				ПМТ	4
Чертеж межевания территории М 1:1000				000 ПИ "Тамбовсельхозтехпроект"	

Линия сводки с листом 6



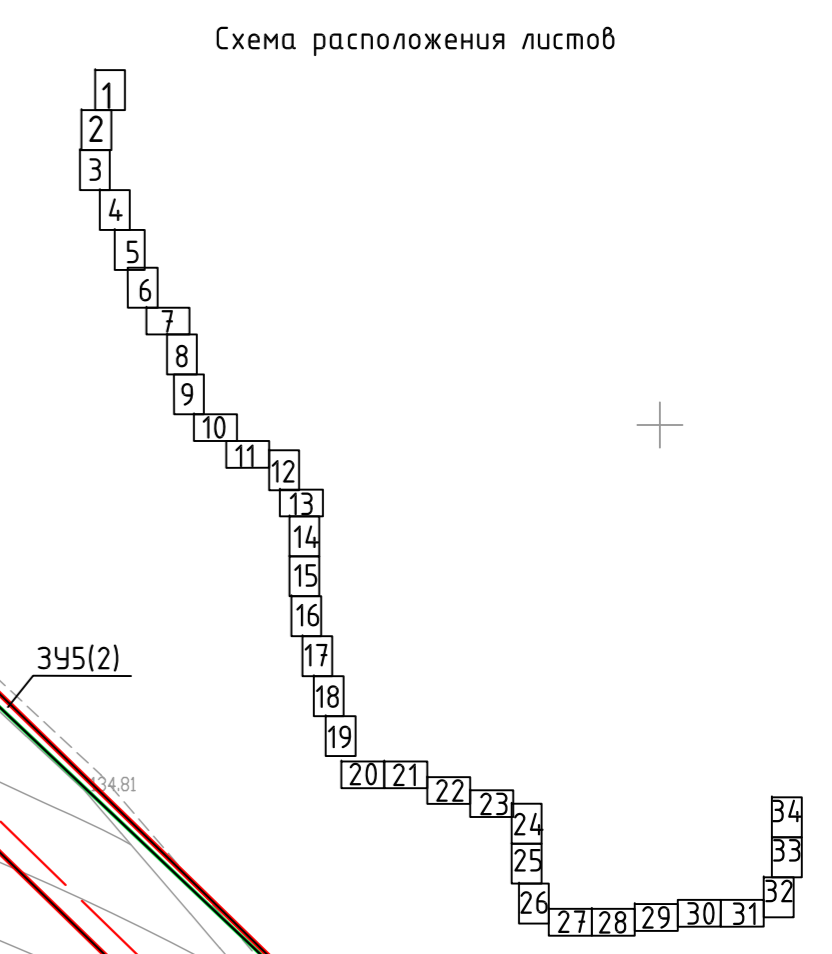
68:20:0602001

Лужки

68:20:0000000:22
Земли сельскохозяйственного назначения
Для сельскохозяйственного производства
Частная собственность

68:20:5611001

:22/чзц1



Линия сводки с листом 8

Согласовано
Взам. инв. №
Лист и дата
Инв. № подл.

УСЛОВНЫЕ ОБОЗНАЧЕНИЯ:

- ось проектируемого газопровода
- граница зоны планируемого размещения объекта
- граница населенного пункта
- граница муниципального образования
- граница и кадастровый номер земельного участка, сведения о котором имеются в ЕГРН
- граница и номер кадастрового квартала

- граница и условный номер образуемого земельного участка
- граница и условный номер образуемой части земельного участка
- ЛЭП
- ось газопровода
- ось кабеля связи


01-1382-6-915/17.68/14.56-1 - ПМТ.ОЧ.ГЧ					
Газопровод высокого давления от АГРС "Котовск" до южной части г. Тамбова с отводами до индустриального парка и пос. Строитель Тамбовского района Тамбовской области					
Изм.	Колуч.	Лист	№ док.	Подп.	Дата
ГИП	Власов			<i>[Signature]</i>	01.08.18
Нач. отд.	Рябов			<i>[Signature]</i>	01.08.18
Разраб.	Кочергина			<i>[Signature]</i>	01.08.18
Проверил					
Н. контр.	Деева			<i>[Signature]</i>	01.08.18
Проект межевания территории. Основная часть				Стадия	Лист
				ПМТ	7
Чертеж межевания территории М 1:1000				000 ПИ "Тамбовсельхозпроект"	



68:20:000000:22
Земли сельскохозяйственного назначения
Для сельскохозяйственного производства
Частная собственность

68:20:5611001

Схема расположения листов



Линия сводки с листом 9

УСЛОВНЫЕ ОБОЗНАЧЕНИЯ:

	ось проектируемого газопровода		граница и условный номер образцуемого земельного участка
	граница зоны планируемого размещения объекта		граница и условный номер образцуемой части земельного участка
	граница населенного пункта		ЛЭП
	граница муниципального образования		ось газопровода
	граница и кадастровый номер земельного участка, сведения о котором имеются в ЕГРН		ось кабеля связи
	граница и номер кадастрового квартала		

	ЗУ1(1)	граница и условный номер образцуемого земельного участка
	:22/чзуп1	граница и условный номер образцуемой части земельного участка
	ЛЭП	
	ось газопровода	
	ось кабеля связи	

Изм.	Колуч.	Лист	№ док.	Подп.	Дата
		Власов		<i>[Signature]</i>	01.08.18
Нач. отд.		Рябов		<i>[Signature]</i>	01.08.18
Разраб.		Кочергина		<i>[Signature]</i>	01.08.18
Проверил					
Н. контр.		Деева		<i>[Signature]</i>	01.08.18

01-1382-6-915/17.68/1456-1 - ПМТ.ОЧ.ГЧ				
Газопровод высокого давления от АГРС "Котовск" до южной части г. Тамбова с отводами до индустриального парка и пос. Строитель Тамбовского района Тамбовской области				
Проект межевания территории. Основная часть	Стадия	Лист	Листов	
	ПМТ	8		
Чертеж межевания территории М 1:1000		000 ПИ "Тамбовсельхозтехпроект"		

Согласовано

Взам. инв. №

Лист

Инв. № подл.

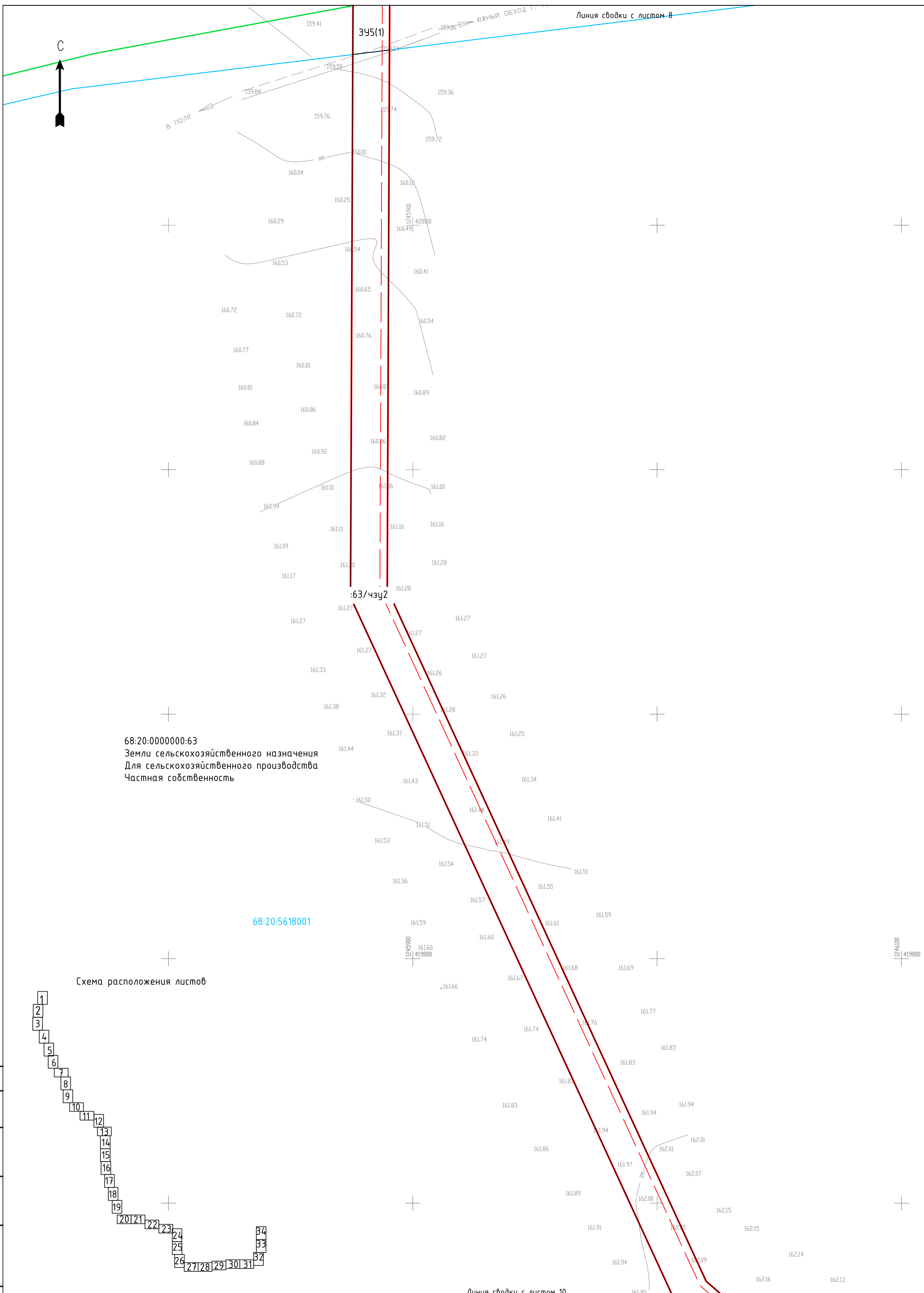




Схема расположения листов



Согласовано	
Взам. инв. №	
Лист	
Дата	
Инв. № подл.	

УСЛОВНЫЕ ОБОЗНАЧЕНИЯ:	
	ось проектируемого газопровода
	граница зоны планируемого размещения объекта
	граница населенного пункта
	граница муниципального образования
	граница и кадастровый номер земельного участка, сведения о котором имеются в ЕГРН
	граница и номер кадастрового квартала
	граница и условный номер образуемого земельного участка
	граница и условный номер образуемой части земельного участка
	ЛЭП
	ось газопровода
	ось кабеля связи


01-1382-6-915/17.68/1456-1 - ПМТ.ОЧ.ГЧ						
Газопровод высокого давления от АГРС "Котовск" до южной части г. Тамбова с отводами до индустриального парка и пос. Строитель Тамбовского района Тамбовской области						
Изм.	Колуч.	Лист	№ док.	Подп.	Дата	
ГИП	Власов				01.08.18	
Нач. отд.	Рябов				01.08.18	
Разраб.	Кочергина				01.08.18	
Проверил						
Н. контр.	Деева				01.08.18	
Проект межевания территории. Основная часть				Стадия	Лист	Листов
				ПМТ	9	
Чертеж межевания территории М 1:1000				000 ПИ "Тамбовсельхозтехпроект"		



68:20:000000:63
 Земли сельскохозяйственного назначения
 Для сельскохозяйственного производства
 Частная собственность

68:20:5618001

Схема расположения листов



УСЛОВНЫЕ ОБОЗНАЧЕНИЯ:

- ось проектируемого газопровода
- граница зоны планируемого размещения объекта
- граница населенного пункта
- граница муниципального образования
- граница и кадастровый номер земельного участка, сведения о котором имеются в ЕГРН
- граница и номер кадастрового квартала
- граница и условный номер образуемого земельного участка
- граница и условный номер образуемой части земельного участка
- ЛЭП
- ось газопровода
- ось кабеля связи

01-1382-6-915/17.68/1456-1 - ПМТ.ОЧ.ГЧ


Газопровод высокого давления от АГРС "Котовск" до южной части г. Тамбова с отводами до индустриального парка и пос. Строитель Тамбовского района Тамбовской области

Изм.	Колуч.	Лист	№ док.	Подп.	Дата
		Власов		<i>[Signature]</i>	01.08.18
	Нач. отд.	Рябов		<i>[Signature]</i>	01.08.18
	Разраб.	Кочергина		<i>[Signature]</i>	01.08.18
	Проверил				
	Н. контр.	Деева		<i>[Signature]</i>	01.08.18

Проект межевания территории. Основная часть	Стадия	Лист	Листов
	ПМТ	10	

Чертеж межевания территории М 1:1000
 ООО ПИ "Тамбовсельхозтехпроект"

Согласовано
 Взам. инв. №
 Подп. и дата
 Инв. № подл.

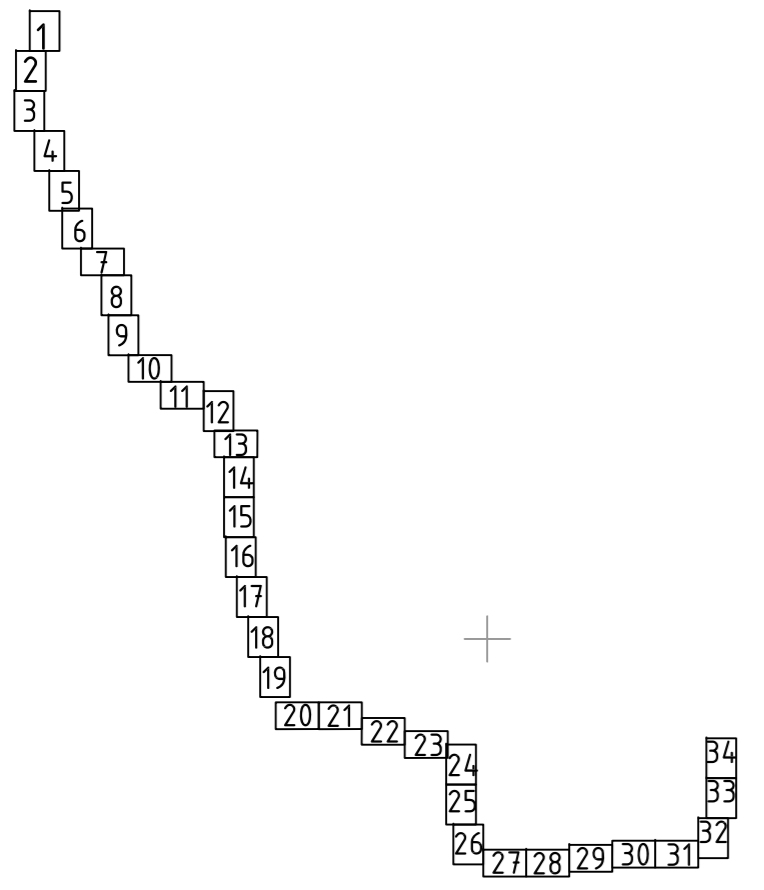


68:20:0000000:63
 Земли сельскохозяйственного назначения
 Для сельскохозяйственного производства
 Частная собственность

68:20:0000000:3241
 Земли сельскохозяйственного назначения
 Зерноводство, растениеводство, овощеводство
 Муниципальная собственность

68:20:5618001

Схема расположения листов



Согласовано
Взам. инв. №
Лист и дата
Инф. № подл.

УСЛОВНЫЕ ОБОЗНАЧЕНИЯ:	
	ось проектируемого газопровода
	граница зоны планируемого размещения объекта
	граница населенного пункта
	граница муниципального образования
	граница и кадастровый номер земельного участка, сведения о котором имеются в ЕГРН
	граница и номер кадастрового квартала
	ЗУ1(1) граница и условный номер образуемого земельного участка
	:22/чз1 граница и условный номер образуемой части земельного участка
	ЛЭП
	ось газопровода
	ось кабеля связи

01-1382-6-915/17.68/1456-1 - ПМТ.ОЧ.ГЧ					
Газопровод высокого давления от АГРС "Котовск" до южной части г. Тамбова с отводами до индустриального парка и пос. Строитель Тамбовского района Тамбовской области					
Изм.	Колуч.	Лист	№ док.	Подп.	Дата
		Власов			01.08.18
Нач. отд.	Рядов				01.08.18
Разраб.	Кочергина				01.08.18
Проверил					
Н. контр.	Деева				01.08.18
Проект межевания территории. Основная часть				Стадия	Лист
				ПМТ	11
Чертеж межевания территории М 1:1000				ООО ПИ "Тамбовсельхозтехпроект"	

Линия сводки с листом 12

68:20:000000:212
Земли промышленности
Под объекты транспорта автомобильного
Государственная собственность

68:20:5625001:5
Земли сельскохозяйственного назначения
Для сельскохозяйственного производства
Частная собственность

68:20:000000:63
Земли сельскохозяйственного назначения
Для сельскохозяйственного производства
Частная собственность

68:20:5624001

68:20:7405001

68:20:5625001

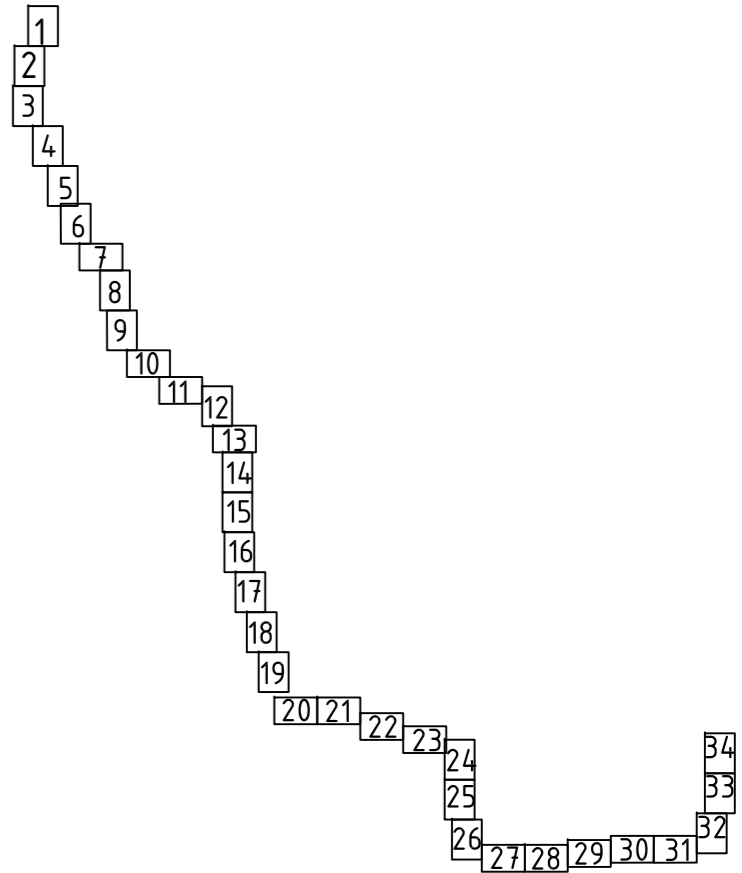
68:20:7504001

68:20:5618001

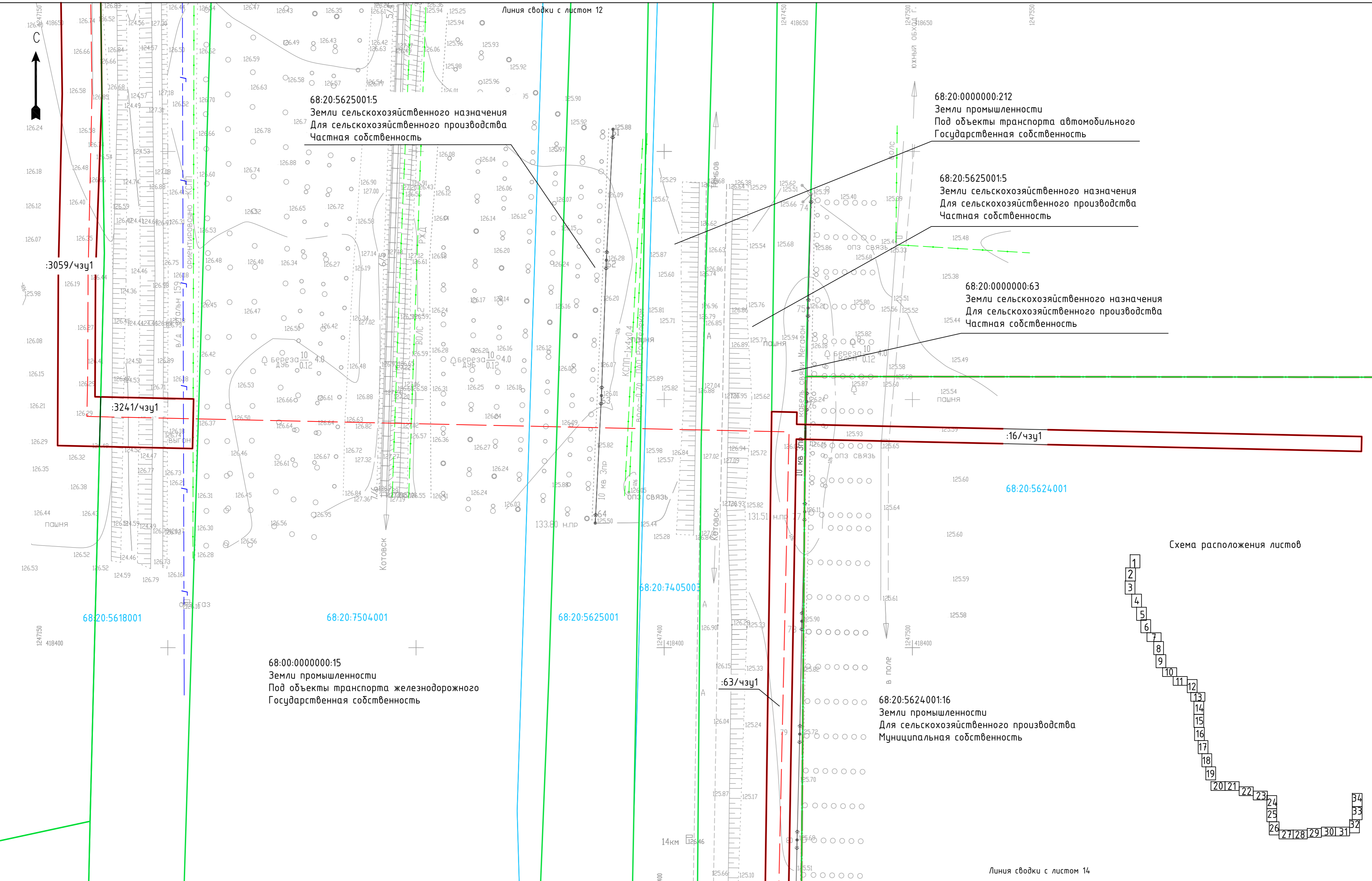
68:00:000000:15
Земли промышленности
Под объекты транспорта железнодорожного
Государственная собственность

68:20:5624001:16
Земли промышленности
Для сельскохозяйственного производства
Муниципальная собственность

Схема расположения листов



Линия сводки с листом 14



УСЛОВНЫЕ ОБОЗНАЧЕНИЯ:

	ось проектируемого газопровода
	граница зоны планируемого размещения объекта
	граница населенного пункта
	граница муниципального образования
	граница и кадастровый номер земельного участка, сведения о котором имеются в ЕГРН
	граница и номер кадастрового квартала
	ЗУ1(1) граница и условный номер образуемого земельного участка
	:22/чз1 граница и условный номер образуемой части земельного участка
	ЛЭП
	ось газопровода
	ось кабеля связи

	ЗУ1(1) граница и условный номер образуемого земельного участка
	:22/чз1 граница и условный номер образуемой части земельного участка
	ЛЭП
	ось газопровода
	ось кабеля связи

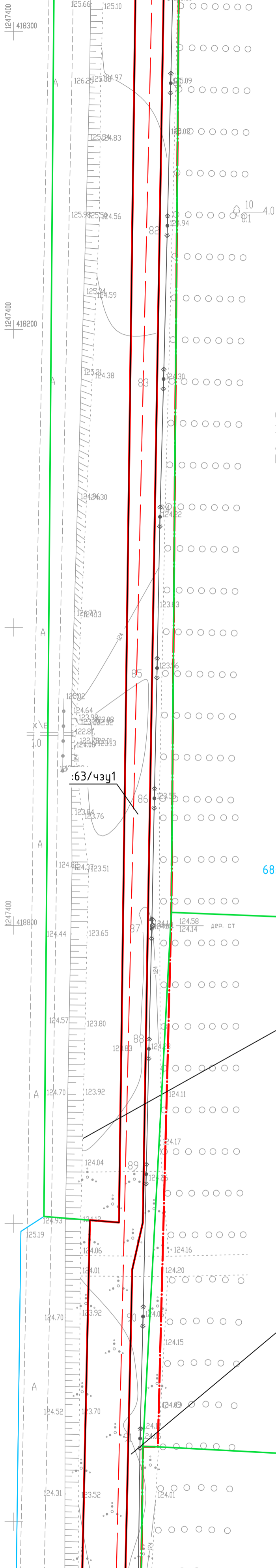
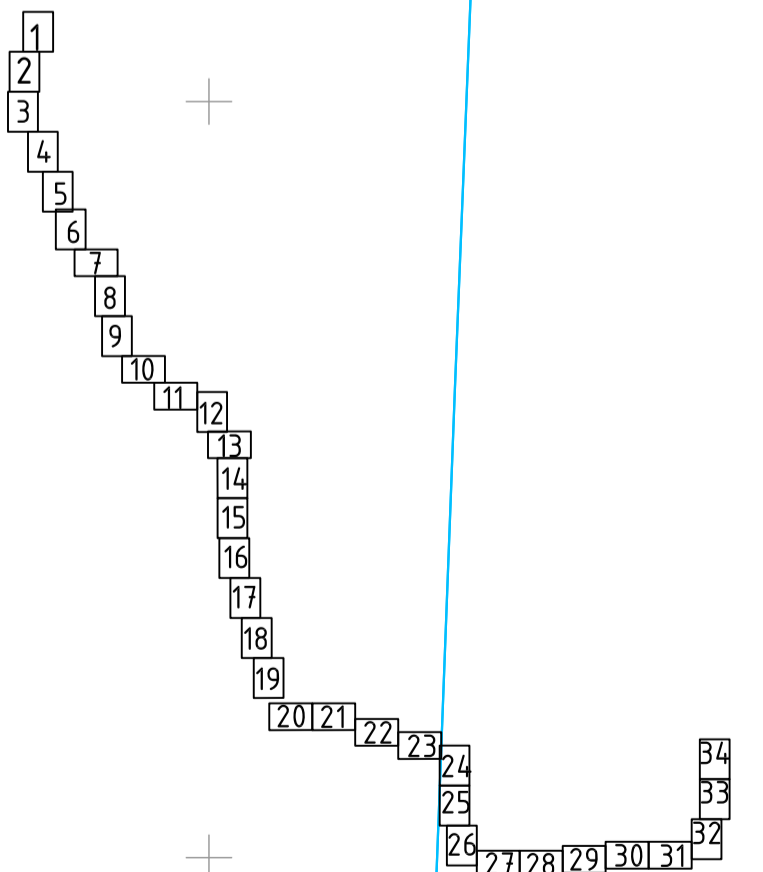
01-1382-6-915/17.68/1456-1 - ПМТ.ОЧ.ГЧ					
Газопровод высокого давления от АГРС "Котловск" до южной части г. Тамбова с отводами до индустриального парка и пос. Строитель Тамбовского района Тамбовской области					
Изм.	Колуч.	Лист	№ док.	Подп.	Дата
ГИП	Власов				01.08.18
Нач. отд.	Рябов				01.08.18
Разраб.	Кочергина				01.08.18
Проверил					
Н. контр.	Деева				01.08.18
Проект межевания территории. Основная часть			Стадия	Лист	Листов
			ПМТ	13	
Чертеж межевания территории М 1:1000			000 ПИ "Тамбовсельхозтехпроект"		

Согласовано	
Взам. инв. №	
Лист	и дата
Инв. № подл.	



4/13 км
125.12

Схема расположения листов



68:20:5624001:16
Земли промышленности
Для сельскохозяйственного производства
Муниципальная собственность

68:20:5624001

68:20:5625001:5
Земли сельскохозяйственного назначения
Для сельскохозяйственного производства
Частная собственность

68:20:0000000:63
Земли сельскохозяйственного назначения
Для сельскохозяйственного производства
Частная собственность

Согласовано	
Взам. инв. №	
Подп. и дата	
Инв. № подл.	

УСЛОВНЫЕ ОБОЗНАЧЕНИЯ:

	ось проектируемого газопровода
	граница зоны планируемого размещения объекта
	граница населенного пункта
	граница муниципального образования
	граница и кадастровый номер земельного участка, сведения о котором имеются в ЕГРН 68:20:0000000:53
	граница и номер кадастрового квартала 68:20:5619001

	ЗУ1(1) граница и условный номер образуемого земельного участка
	:22/чзп1 граница и условный номер образуемой части земельного участка
	ЛЭП
	ось газопровода
	ось кабеля связи

01-1382-6-915/17.68/1456-1 - ПМТ.ОЧ.ГЧ						
Газопровод высокого давления от АГРС "Котовск" до южной части г. Тамбова с отводами до индустриального парка и пос. Строитель Тамбовского района Тамбовской области						
Изм.	Колуч.	Лист	№ док.	Подп.	Дата	
Нач. отд.	Рябов				01.08.18	
Разраб.	Кочергина				01.08.18	
Проверил						
Н. контр.	Деева				01.08.18	
Проект межевания территории. Основная часть				Стадия	Лист	Листов
				ПМТ	14	
Чертеж межевания территории М 1:1000				000 ПИ "Тамбовсельхозтехпроект"		



68:20:5624001:19
 Земли промышленности
 Для сельскохозяйственного производства
 Муниципальная собственность


68:20:5624001

:19/чзц1

:63/чзц1

68:20:0000000:63
 Земли сельскохозяйственного назначения
 Для сельскохозяйственного производства
 Частная собственность

Схема расположения листов



15/86км

Линия сводки с листом 16

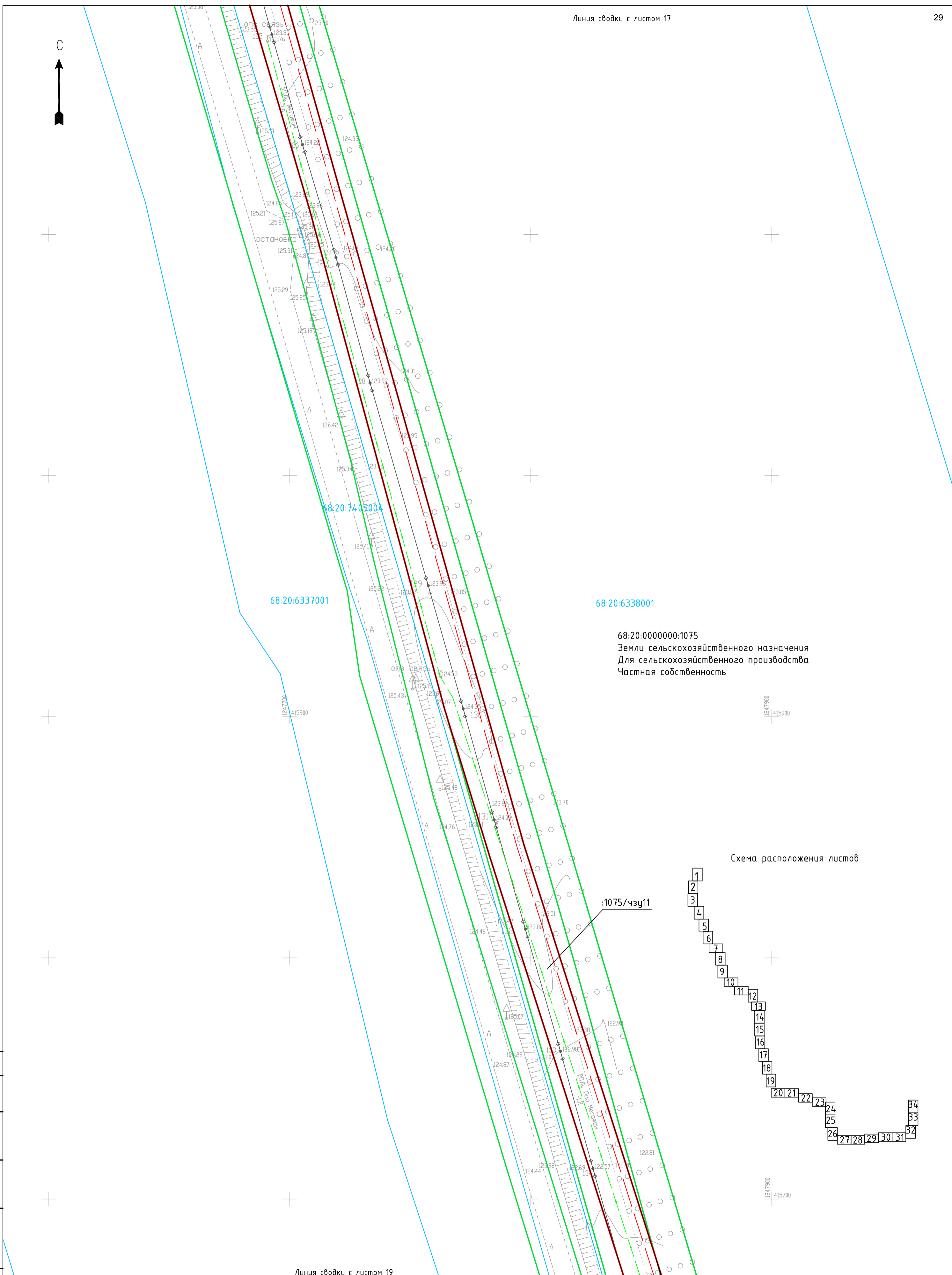
Согласовано
 Взам. инв. №
 Подп. и дата
 Инв. № подл.

УСЛОВНЫЕ ОБОЗНАЧЕНИЯ:

- ось проектируемого газопровода
- граница зоны планируемого размещения объекта
- граница населенного пункта
- граница муниципального образования
- граница и кадастровый номер земельного участка, сведения о котором имеются в ЕГРН
- граница и номер кадастрового квартала


- граница и условный номер образуемого земельного участка
- граница и условный номер образуемой части земельного участка
- ЛЭП
- ось газопровода
- ось кабеля связи

01-1382-6-915/17.68/1456-1 - ПМТ.ОЧГЧ				
Газопровод высокого давления от АГРС "Котовск" до южной части г. Тамбова с отводами до индустриального парка и пос. Строитель Тамбовского района Тамбовской области				
Изм.	Колуч.	Лист	№ док.	Подп.
ГИП	Власов			
Нач. отд.	Рябов			
Разраб.	Кочергина			
Проверил				
Н. контр.	Деева			
Дата	01.08.18	Дата	01.08.18	Дата
Проект межевания территории. Основная часть			Стадия	Лист
			ПМТ	15
Чертеж межевания территории М 1:1000			000 ПИ "Тамбовсельхозтехпроект"	



68:20:0000000:1075
 Земли сельскохозяйственного назначения
 Для сельскохозяйственного производства
 Частная собственность

Схема расположения листов



Согласовано

Взам. инв. №

Лист № и дата

Инв. № подл.

УСЛОВНЫЕ ОБОЗНАЧЕНИЯ:	
	ось проектируемого газопровода
	граница зоны планируемого размещения объекта
	граница населенного пункта
	граница муниципального образования
	граница и кадастровый номер земельного участка, сведения о котором имеются в ЕГРН
	граница и номер кадастрового квартала
	граница и условный номер образцовой части земельного участка
	граница и условный номер образцовой части земельного участка
	ЛЭП
	ось газопровода
	ось кабеля связи

01-1382-6-915/17.68/1456-1 - ПМТ.ОЧ.ГЧ				
Газопровод высокого давления от АГРС "Котовск" до южной части г. Тамбова с отводами до промышленного парка и пос. Строитель Тамбовского района Тамбовской области				
Изм.	Колуч.	Лист	№ док.	Подп.
ГИП	Власов			
Нач. отд.	Рябов			
Разраб.	Кочергина			
Проверил				
Н. контр.	Деева			
				Дата
				01.08.18
				01.08.18
				01.08.18
Проект межевания территории. Основная часть			Стадия	Лист
			ПМТ	18
Чертеж межевания территории М 1:1000			000 ПИ "Тамбовсельхозтехпроект"	



68:20:0000000:1075
Земли сельскохозяйственного назначения
Для сельскохозяйственного производства
Частная собственность

68:20:6338001


68:20:6337001

68:20:0000000:1075
Земли сельскохозяйственного назначения
Для сельскохозяйственного производства
Частная собственность

68:20:7405001

68:20:6313001

Схема расположения листов



Линия сводки с листом 20

УСЛОВНЫЕ ОБОЗНАЧЕНИЯ:

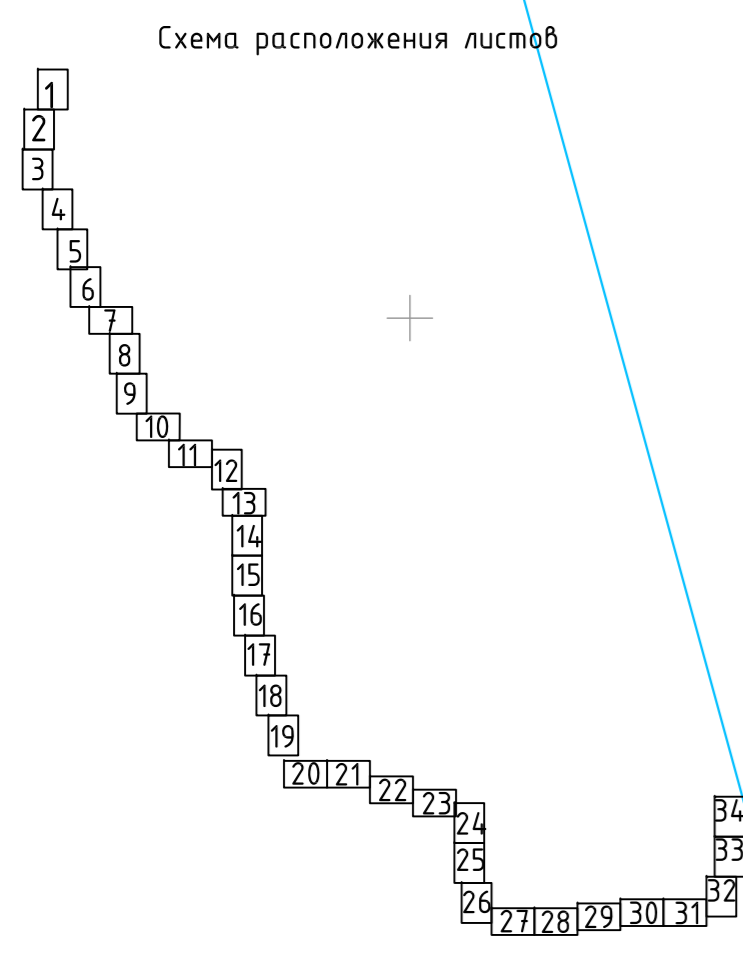
- ось проектируемого газопровода
- граница зоны планируемого размещения объекта
- граница населенного пункта
- граница муниципального образования
- граница и кадастровый номер земельного участка, сведения о котором имеются в ЕГРН
68:20:0000000:53
- граница и номер кадастрового квартала
68:20:5619001

- граница и условный номер образуемого земельного участка
ЗУ1(1)
- граница и условный номер образуемой части земельного участка
:22/чзц1
- ЛЭП
ЛЭП
- ось газопровода
ось газопровода
- ось кабеля связи
ось кабеля связи

01-1382-6-915/17.68/1456-1 - ПМТ.ОЧ.ГЧ				
Газопровод высокого давления от АГРС "Котовск" до южной части г. Тамбова с отводами до индустриального парка и пос. Строитель Тамбовского района Тамбовской области				
Изм.	Колуч.	Лист	№ док.	Подп.
ГИП	Власов	19	01.08.18	<i>[Signature]</i>
Нач. отд.	Рябов		01.08.18	<i>[Signature]</i>
Разраб.	Кочергина		01.08.18	<i>[Signature]</i>
Проверил				
Н. контр.	Деева		01.08.18	<i>[Signature]</i>
Проект межевания территории. Основная часть			Стадия	Лист
			ПМТ	19
Чертеж межевания территории М 1:1000			000 ПИ "Тамбовсельхозтехпроект"	

Согласовано	
Инв. № подл.	
Лист	
Дата	
Взам. инв. №	

Линия сводки с листом 19



68:20:0000000:1075
 Земли сельскохозяйственного назначения
 Для сельскохозяйственного производства
 Частная собственность

68:20:6338001

68:20:0000000:1075
 Земли сельскохозяйственного назначения
 Для сельскохозяйственного производства
 Частная собственность

68:20:6337001

68:20:0000000:2652
 68:20:7405004
 Земли промышленности
 Под полосу отвода автомобильной дороги
 Государственная собственность

УСЛОВНЫЕ ОБОЗНАЧЕНИЯ:

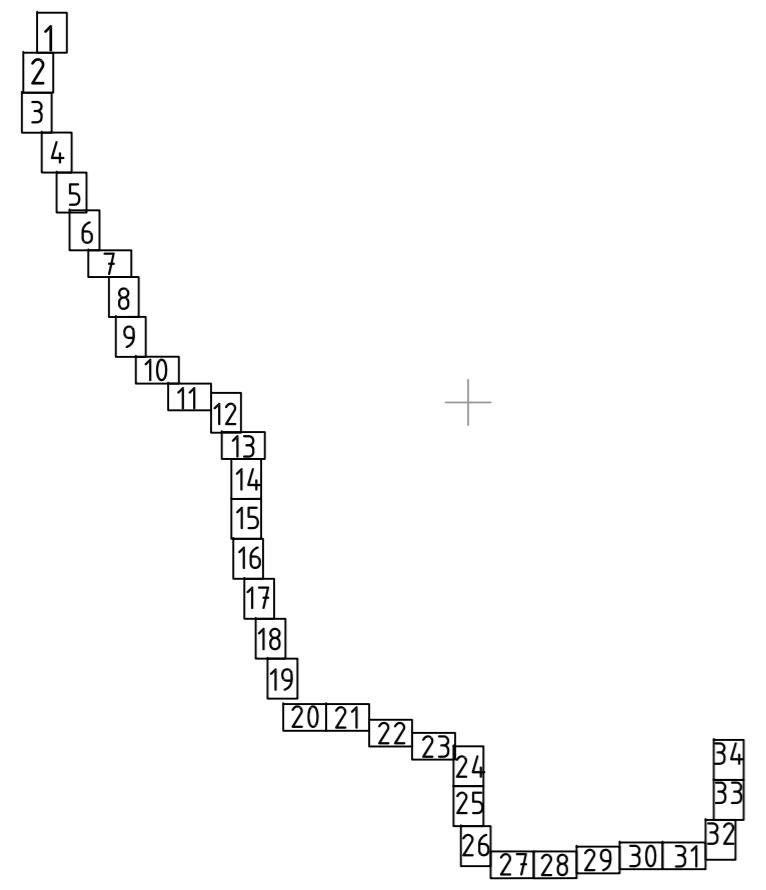
	ось проектируемого газопровода		граница и условный номер образуемого земельного участка
	граница зоны планируемого размещения объекта		граница и условный номер образуемой части земельного участка
	граница населенного пункта		ЛЭП
	граница муниципального образования		ось газопровода
	граница и кадастровый номер земельного участка, сведения о котором имеются в ЕГРН		ось кабеля связи
	граница и номер кадастрового квартала		

	ЗУ1(1)	граница и условный номер образуемого земельного участка
	:22/чз1	граница и условный номер образуемой части земельного участка
	ЛЭП	
	ось газопровода	
	ось кабеля связи	

01-1382-6-915/17.68/14.56-1 - ПМТ.ОЧ.ГЧ					
Газопровод высокого давления от АГРС "Котовск" до южной части г. Тамбова с отводами до индустриального парка и пос. Строитель Тамбовского района Тамбовской области					
Изм.	Колуч.	Лист	№ док.	Подп.	Дата
ГИП	Власов				01.08.18
Нач. отд.	Рябов				01.08.18
Разраб.	Кочергина				01.08.18
Проверил					
Н. контр.	Деева				01.08.18
Проект межевания территории. Основная часть				Стадия	Лист
Чертеж межевания территории М 1:1000				ПМТ	20
				Листов	
ООО ПИ "Тамбовсельхозтехпроект"					

Линия сводки с листом 21

Схема расположения листов



68:20:0000000:1075
Земли сельскохозяйственного назначения
Для сельскохозяйственного производства
Частная собственность

68:20:6338001

:1075/чзц8

68:20:7405004

ЗУ4(11)

68:20:6339001

68:20:0000000:1075
Земли сельскохозяйственного назначения
Для сельскохозяйственного производства
Частная собственность

ЗУ4(10)

:94/чзц2

:1075/чзц6

68:20:6339001:94
Земли населенных пунктов
Для сельскохозяйственного производства
Муниципальная собственность

ЗУ4(9)

Линия съёмки с листом 20

Линия съёмки с листом 22

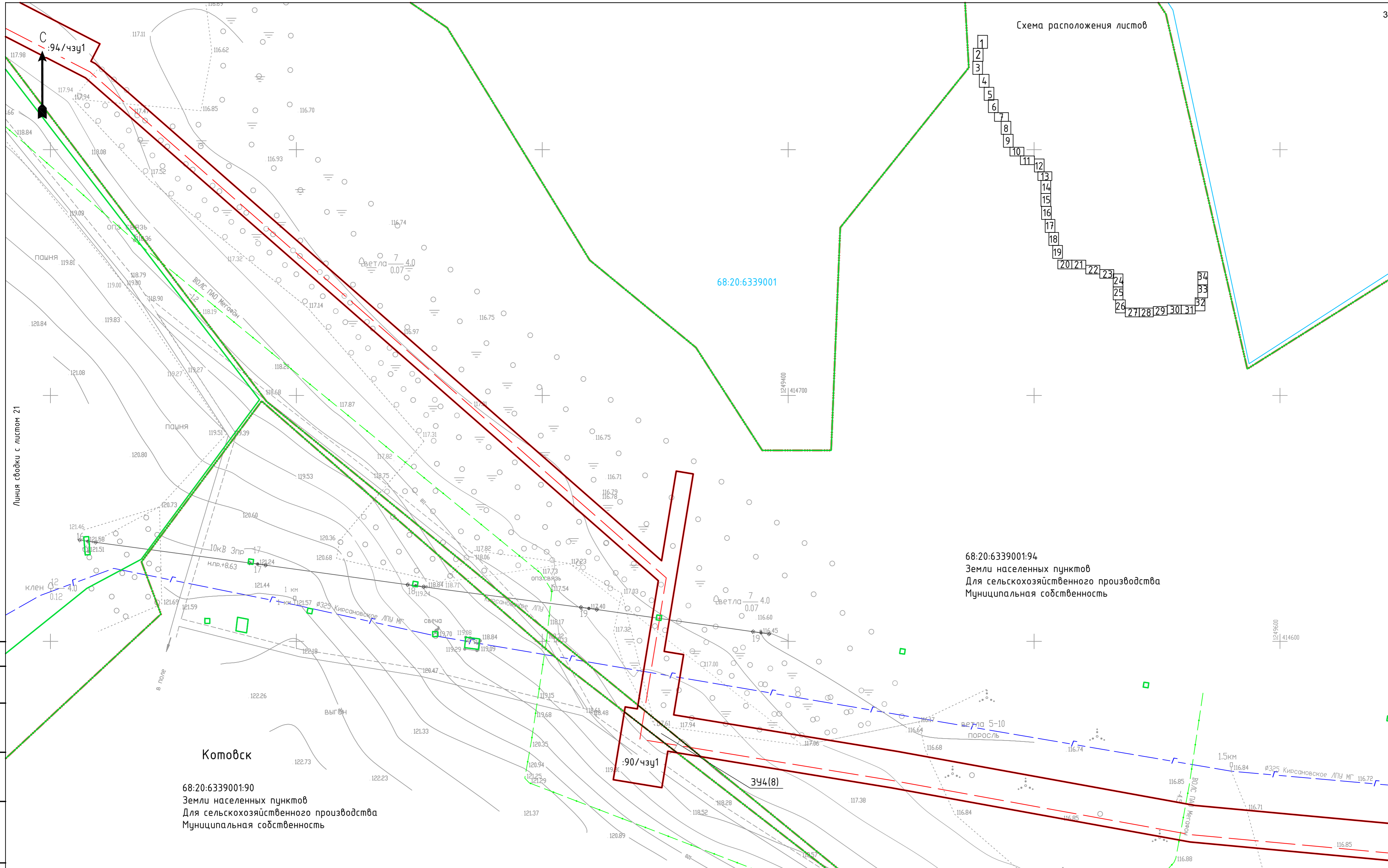

Согласовано
Взам. инв. №
Лист и дата
Инв. № подл.

УСЛОВНЫЕ ОБОЗНАЧЕНИЯ:

- ось проектируемого газопровода
- граница зоны планируемого размещения объекта
- граница населенного пункта
- граница муниципального образования
- граница и кадастровый номер земельного участка, сведения о котором имеются в ЕГРН
- граница и номер кадастрового квартала

- ЗУ4(1) граница и условный номер образуемого земельного участка
- :22/чзц1 граница и условный номер образуемой части земельного участка
- ЛЭП
- ось газопровода
- ось кабеля связи

01-1382-6-915/17.68/14.56-1 - ПМТ.ОЧ.ГЧ						
Газопровод высокого давления от АГРС "Котовск" до южной части г. Тамбова с отводами до промышленного парка и пос. Строитель Тамбовского района Тамбовской области						
Изм.	Колуч.	Лист	№ док.	Подп.	Дата	
		Власов			01.08.18	
Нач. отд.	Рядов				01.08.18	
Разраб.	Кочергина				01.08.18	
Проверил						
Н. контр.	Деева				01.08.18	
Проект межевания территории. Основная часть				Стадия	Лист	Листов
				ПМТ	21	
Чертеж межевания территории М 1:1000				ООО ПИ "Тамбовсельхозтехпроект"		



68:20:6339001:94
 Земли населенных пунктов
 Для сельскохозяйственного производства
 Муниципальная собственность

Котовск
 68:20:6339001:90
 Земли населенных пунктов
 Для сельскохозяйственного производства
 Муниципальная собственность

Линия съёмки с листом 21

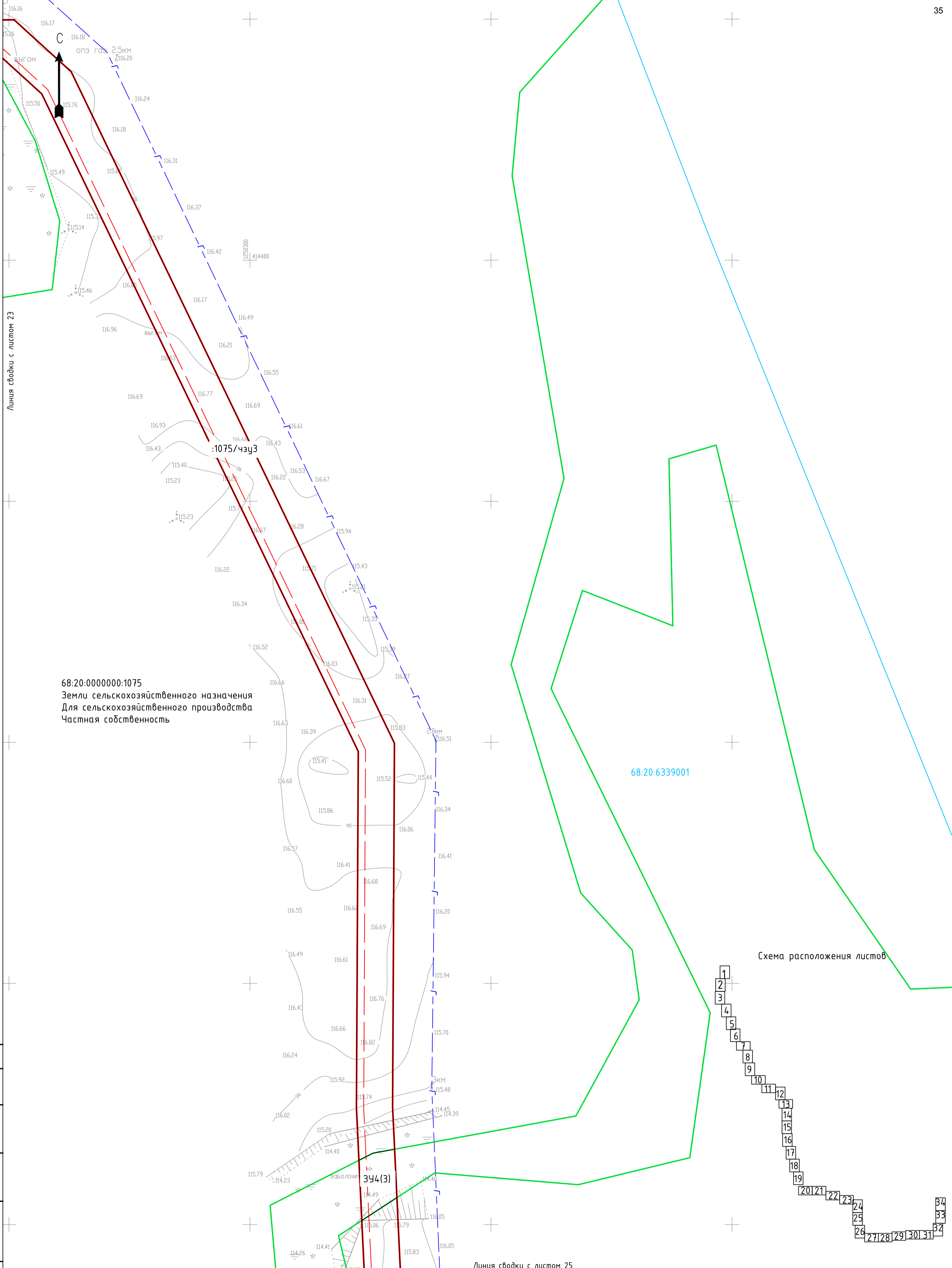
Линия съёмки с листом 23

Согласовано
 Взам. инв. №
 Подп. и дата
 Инф. № подл.

УСЛОВНЫЕ ОБОЗНАЧЕНИЯ:

- ось проектируемого газопровода
- граница зоны планируемого размещения объекта
- граница населенного пункта
- граница муниципального образования
- граница и кадастровый номер земельного участка, сведения о котором имеются в ЕГРН
- граница и номер кадастрового квартала
- ЗУ1(1) граница и условный номер образуемого земельного участка
- :22/чзу1 граница и условный номер образуемой части земельного участка
- ЛЭП
- ось газопровода
- ось кабеля связи

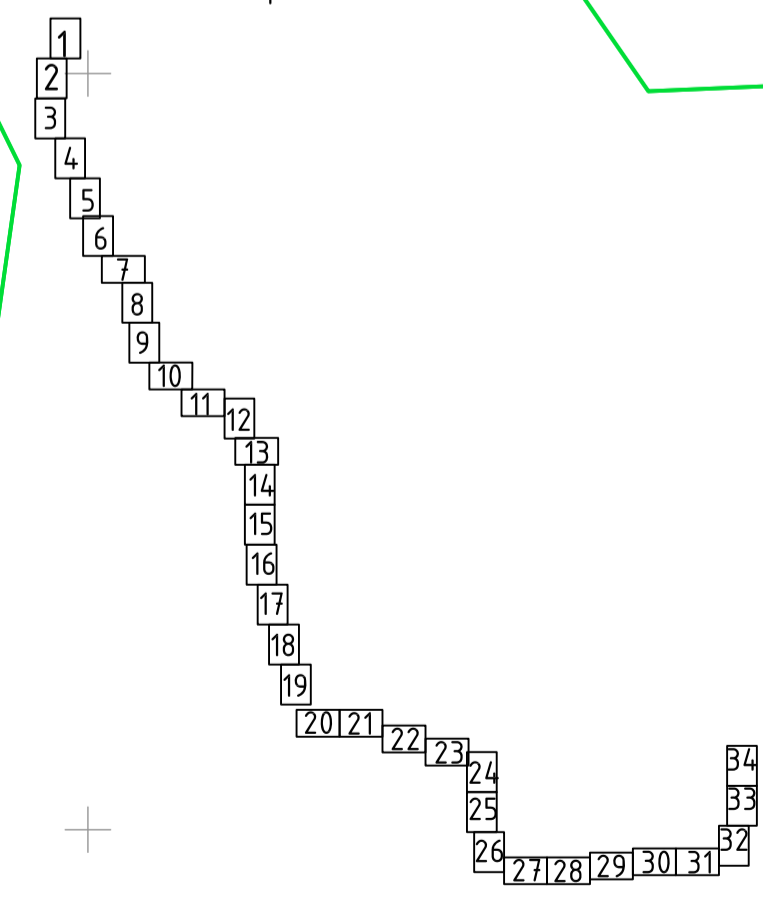
01-1382-6-915/17.68/14.56-1 - ПМТ.04.ГЧ						
Газопровод высокого давления от АГРС "Котовск" до южной части г. Тамбова с отводами до промышленного парка и пос. Строитель Тамбовского района Тамбовской области						
Изм.	Колуч.	Лист	№ док.	Подп.	Дата	
ГИП	Власов	Рядов			01.08.18	
Нач. отд.	Кочергина				01.08.18	
Разраб.					01.08.18	
Проверил						
Н. контр.	Деева				01.08.18	
Проект межевания территории. Основная часть				Стадия	Лист	Листов
				ПМТ	22	
Чертеж межевания территории М 1:1000				ООО ПИ "Тамбовсельхозпроект"		



68:20:000000:1075
 Земли сельскохозяйственного назначения
 Для сельскохозяйственного производства
 Частная собственность

68:20:6339001

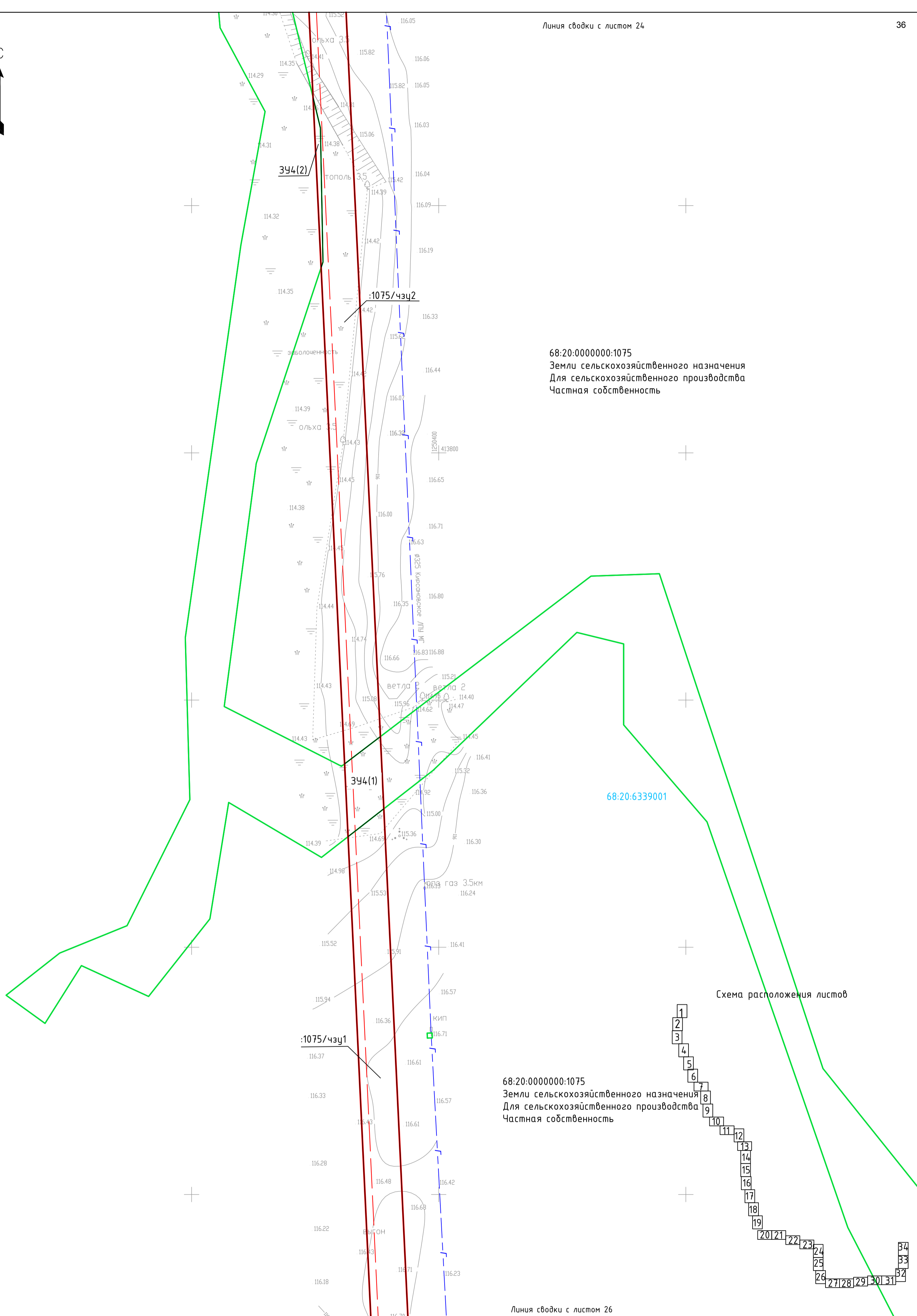
Схема расположения листов



Согласовано	
Взам. инв. №	
Лист	
Листов	
Инв. № подл.	

УСЛОВНЫЕ ОБОЗНАЧЕНИЯ:	
	ось проектируемого газопровода
	граница зоны планируемого размещения объекта
	граница населенного пункта
	граница муниципального образования
	граница и кадастровый номер земельного участка, сведения о котором имеются в ЕГРН
	граница и номер кадастрового квартала
	ЗУ1(1) граница и условный номер образуемого земельного участка
	:22/чзц1 граница и условный номер образуемой части земельного участка
	ЛЭП
	ось газопровода
	ось кабеля связи

01-1382-6-915/17.68/1456-1 - ПМТ.ОЧ.ГЧ						
Газопровод высокого давления от АГРС "Котовск" до южной части г. Тамбова с отводами до индустриального парка и пос. Строитель Тамбовского района Тамбовской области						
Изм.	Колуч.	Лист	№ док.	Подп.	Дата	
ГИП	Власов				01.08.18	
Нач. отд.	Рябов				01.08.18	
Разраб.	Кочергина				01.08.18	
Проверил						
Н. контр.	Деева				01.08.18	
Проект межевания территории. Основная часть				Стадия	Лист	Листов
				ПМТ	24	
Чертеж межевания территории М 1:1000				000 ПИ "Тамбовсельхозтехпроект"		



68:20:0000000:1075
 Земли сельскохозяйственного назначения
 Для сельскохозяйственного производства
 Частная собственность

68:20:6339001

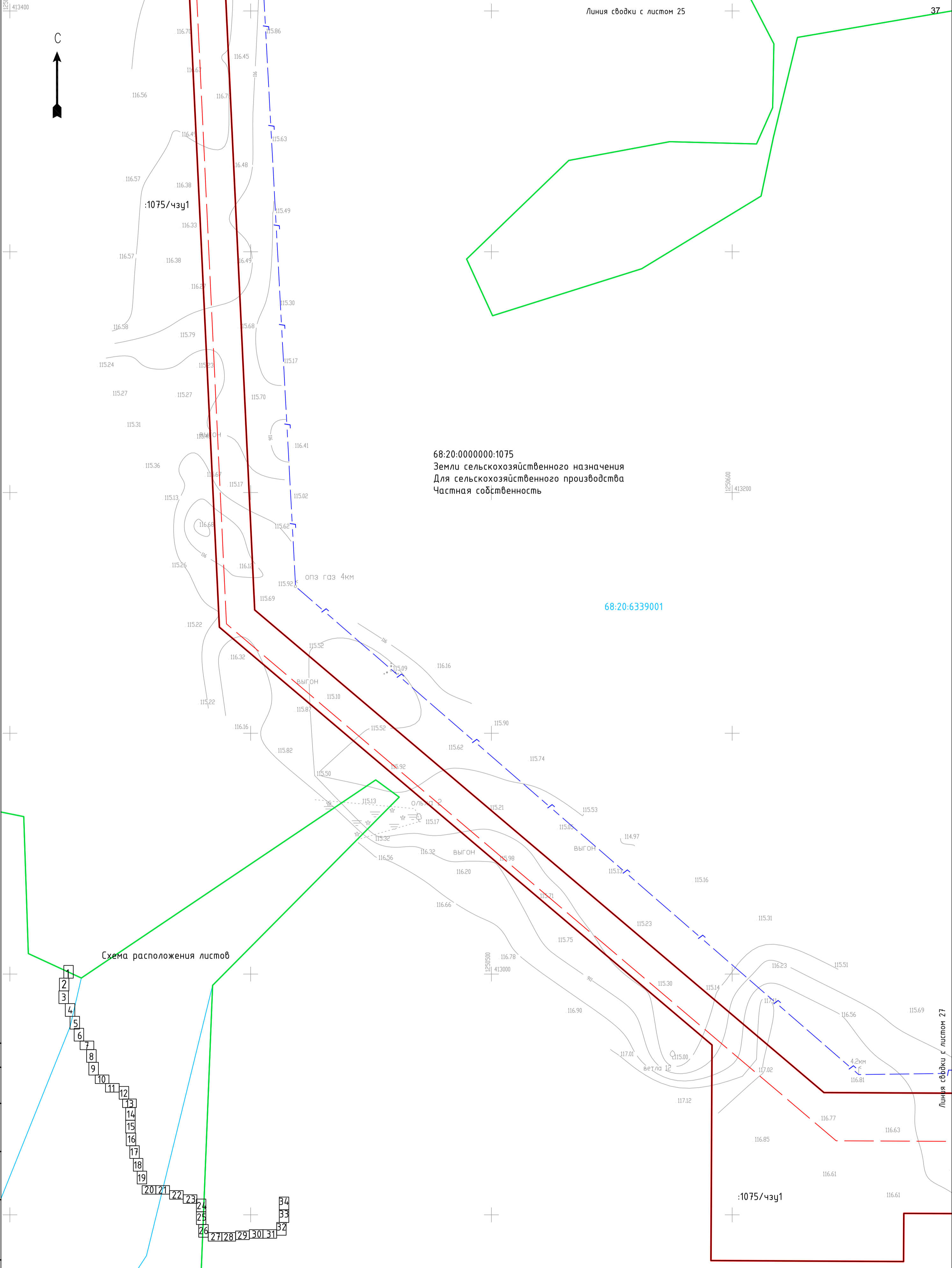
68:20:0000000:1075
 Земли сельскохозяйственного назначения
 Для сельскохозяйственного производства
 Частная собственность

Схема расположения листов

Инф. № подл.	Взам. инв. №	Лист	Дата
Согласовано			

УСЛОВНЫЕ ОБОЗНАЧЕНИЯ:	
	ось проектируемого газопровода
	граница зоны планируемого размещения объекта
	граница населенного пункта
	граница муниципального образования
	граница и кадастровый номер земельного участка, сведения о котором имеются в ЕГРН
	граница и номер кадастрового квартала
	граница и условный номер образуемого земельного участка
	граница и условный номер образуемой части земельного участка
	ЛЭП
	ось газопровода
	ось кабеля связи

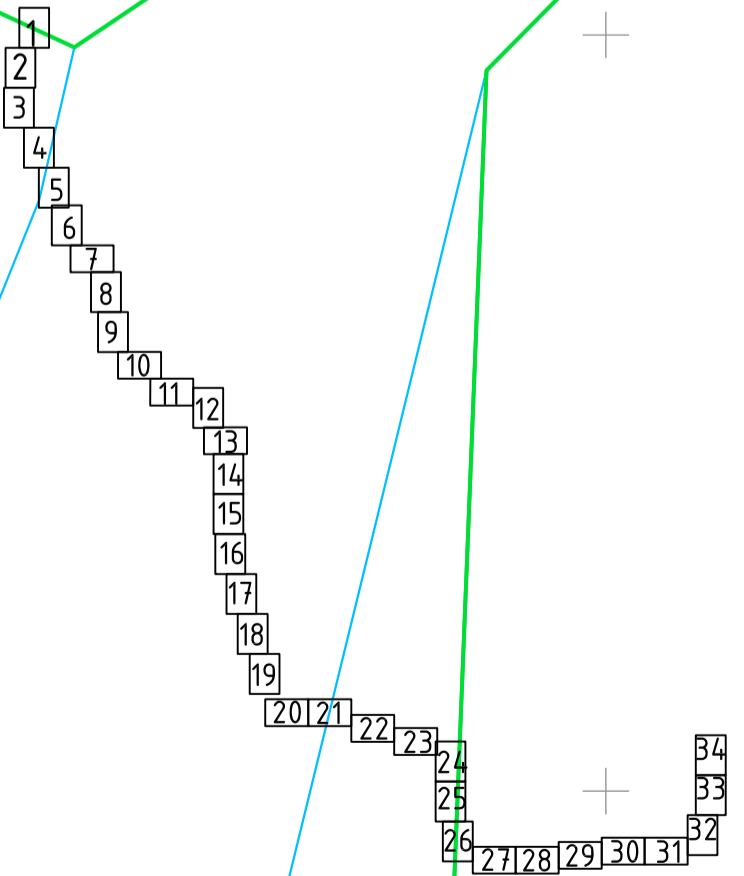
01-1382-6-915/17.68/1456-1 - ПМТ.ОЧ.ГЧ						
Газопровод высокого давления от АГРС "Котовск" до южной части г. Тамбова с отводами до индустриального парка и пос. Строитель Тамбовского района Тамбовской области						
Изм.	Колуч.	Лист	№ док.	Подп.	Дата	
ГИП	Власов				01.08.18	
Нач. отд.	Рябов				01.08.18	
Разраб.	Кочергина				01.08.18	
Проверил						
Н. контр.	Деева				01.08.18	
Проект межевания территории. Основная часть				Стадия	Лист	Листов
				ПМТ	25	
Чертеж межевания территории М 1:1000				000 ПИ "Тамбовсельхозтехпроект"		



68:20:000000:1075
 Земли сельскохозяйственного назначения
 Для сельскохозяйственного производства
 Частная собственность

68:20:6339001

Схема расположения листов



Согласовано

Взам. инв. №
 Лист и дата
 Подп. и дата
 Инф. № подл.

УСЛОВНЫЕ ОБОЗНАЧЕНИЯ:	
	ось проектируемого газопровода
	граница зоны планируемого размещения объекта
	граница населенного пункта
	граница муниципального образования
	граница и кадастровый номер земельного участка, сведения о котором имеются в ЕГРН 68:20:000000:53
	граница и номер кадастрового квартала 68:20:5619001
	ЗУ1(1) граница и условный номер образуемого земельного участка
	:22/чзу1 граница и условный номер образуемой части земельного участка
	ЛЭП
	ось газопровода
	ось кабеля связи

01-1382-6-915/17.68/1456-1 - ПМТ.ОЧ.ГЧ				
Газопровод высокого давления от АГРС "Котовск" до южной части г. Тамбова с отводами до индустриального парка и пос. Строитель Тамбовского района Тамбовской области				
Изм.	Колуч.	Лист	№ док.	Подп.
ГИП	Власов			
Нач. отд.	Рябов			
Разраб.	Кочергина			
Проверил				
Н. контр.	Деева			
Проект межевания территории. Основная часть			Стадия	Лист
			ПМТ	26
Чертеж межевания территории М 1:1000			000 ПИ "Тамбовсельхозтехпроект"	



68:20:0000000:1075
Земли сельскохозяйственного назначения
Для сельскохозяйственного производства
Частная собственность

68:20:6339001

:184/чзц4


ЗУЗ

:1075/чзц1

68:20:6702002

68:20:0000000:184
Земли лесного фонда
В соответствии с лесохозяйственным регламентом
Государственная собственность

Схема расположения листов



Линия съёмки с листом 26

Линия съёмки с листом 28

УСЛОВНЫЕ ОБОЗНАЧЕНИЯ:

	ось проектируемого газопровода
	граница зоны планируемого размещения объекта
	граница населенного пункта
	граница муниципального образования
	граница и кадастровый номер земельного участка, сведения о котором имеются в ЕГРН
	граница и номер кадастрового квартала

	ЗУ1(1)	граница и условный номер образуемого земельного участка
	:22/чзц1	граница и условный номер образуемой части земельного участка
	ЛЭП	
		ось газопровода
		ось кабеля связи

01-1382-6-915/17.68/14.56-1 - ПМТ.ОЧ.ГЧ										
Газопровод высокого давления от АГРС "Котовск" до южной части г. Тамбова с отводами до индустриального парка и пос. Строитель Тамбовского района Тамбовской области										
Изм.	Колуч.	Лист	№ док.	Подп.	Дата	Проект межевания территории. Основная часть	Стадия	Лист	Листов	
							ПМТ	27		
Нач. отд.	Рябов				01.08.18		Чертеж межевания территории М 1:1000	ООО ПИ "Тамбовсельхозтехпроект"		
Разраб.	Кочергина				01.08.18					
Проверил										
Н. контр.	Деева				01.08.18					

Согласовано

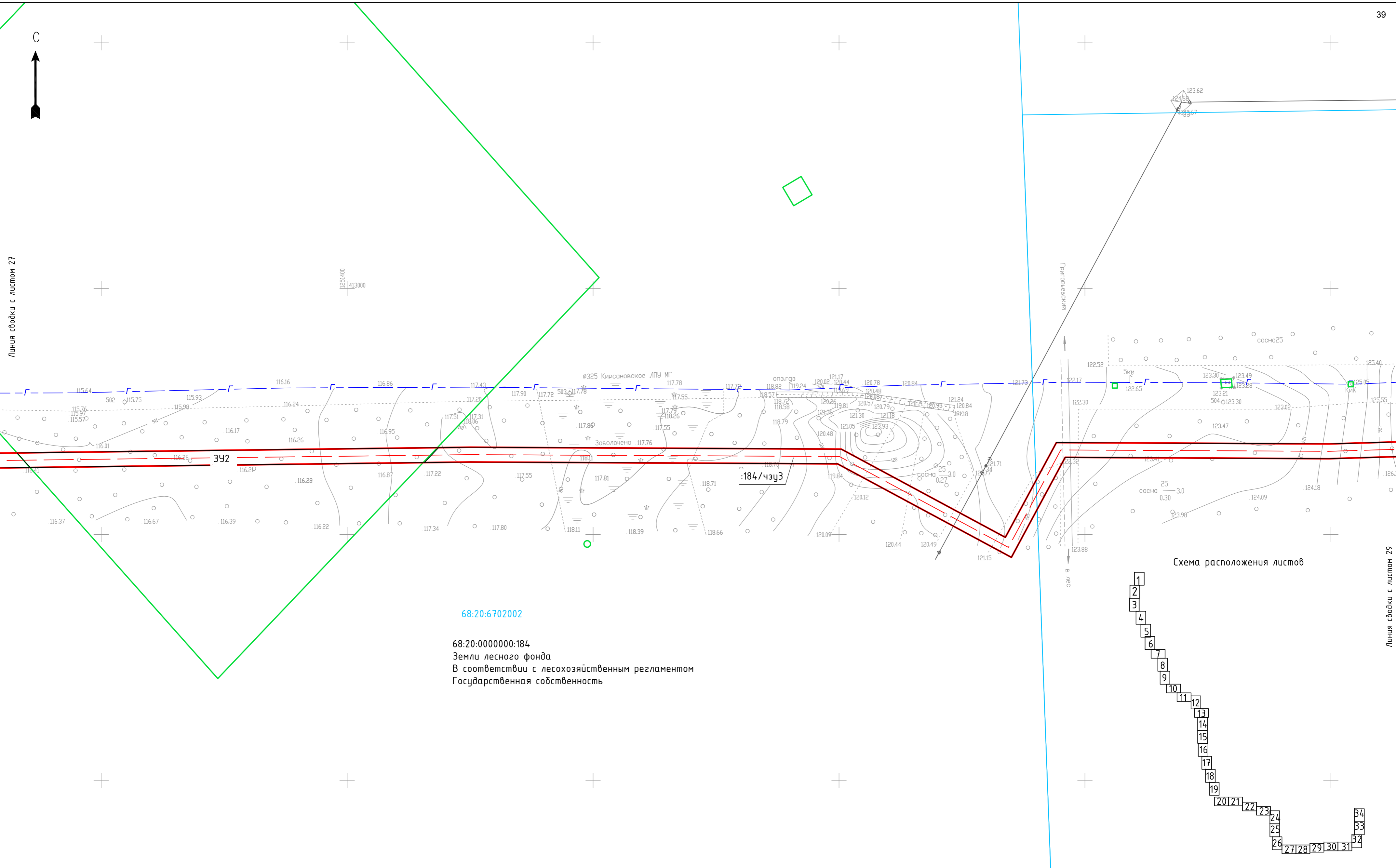
Взам. инв. №

Лист и дата

Инв. № подл.



Линия съвки с листом 27




68:20:6702002

68:20:0000000:184
Земли лесного фонда
В соответствии с лесохозяйственным регламентом
Государственная собственность

:184/чзц3

Схема расположения листов



Линия съвки с листом 29

Согласовано
Взам. инв. №
Лист и дата
Инв. № подл.

УСЛОВНЫЕ ОБОЗНАЧЕНИЯ:

- ось проектируемого газопровода
- граница зоны планируемого размещения объекта
- граница населенного пункта
- граница муниципального образования
- граница и кадастровый номер земельного участка, сведения о котором имеются в ЕГРН
- граница и номер кадастрового квартала
- ЗУ1(1) граница и условный номер образуемого земельного участка
- :22/чзц1 граница и условный номер образуемой части земельного участка
- ЛЭП
- ось газопровода
- ось кабеля связи

01-1382-6-915/17.68/1456-1 - ПМТ.ОЧ.ГЧ									
Газопровод высокого давления от АГРС "Котовск" до южной части г. Тамбова с отводами до индустриального парка и пос. Строитель Тамбовского района Тамбовской области									
Изм.	Колуч.	Лист	№ док.	Подп.	Дата	Проект межевания территории. Основная часть	Стадия	Лист	Листов
ГИП	Власов				01.08.18		ПМТ	28	
Нач. отд.	Рябов				01.08.18				
Разраб.	Кочергина				01.08.18				
Проверил						Чертеж межевания территории М 1:1000	000 ПИ "Тамбовсельхозтехпроект"		
Н. контр.	Деева				01.08.18				

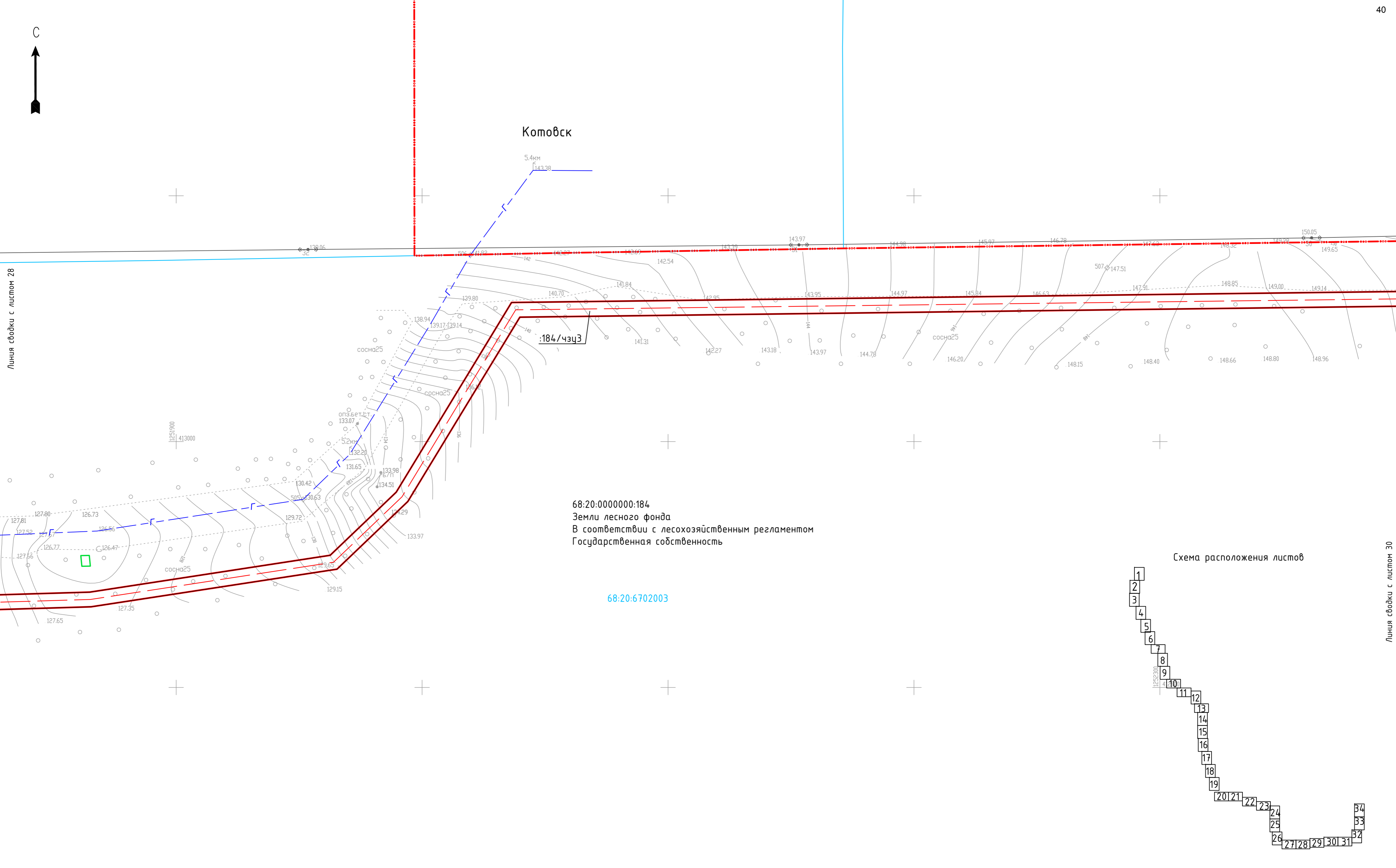


Котовск

5.4км

143.38

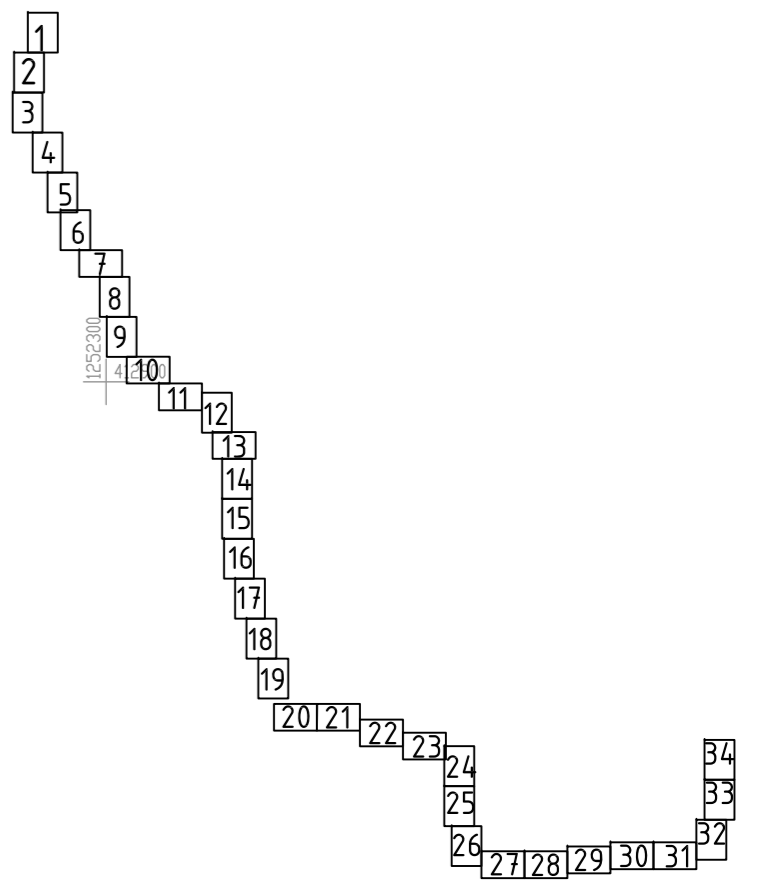
Линия съёмки с листом 28



68:20:000000:184
Земли лесного фонда
В соответствии с лесохозяйственным регламентом
Государственная собственность

68:20:6702003

Схема расположения листов



Линия съёмки с листом 30

Согласовано
Взам. инв. №
Лист и дата
Инв. № подл.

УСЛОВНЫЕ ОБОЗНАЧЕНИЯ:

- ось проектируемого газопровода
- граница зоны планируемого размещения объекта
- граница населенного пункта
- граница муниципального образования
- граница и кадастровый номер земельного участка, сведения о котором имеются в ЕГРН
- граница и номер кадастрового квартала
- ЗУ1(1) граница и условный номер образуемого земельного участка
- :22/чзц1 граница и условный номер образуемой части земельного участка
- ЛЭП
- ось газопровода
- ось кабеля связи

01-1382-6-915/17.68/1456-1 - ПМТ.ОЧ.ГЧ									
Газопровод высокого давления от АГРС "Котовск" до южной части г. Тамбова с отводами до индустриального парка и пос. Строитель Тамбовского района Тамбовской области									
Изм.	Колуч.	Лист	№ док.	Подп.	Дата	Проект межевания территории. Основная часть	Стадия	Лист	Листов
							ПМТ	29	
Н. контр.	Деева				01.08.18	Чертеж межевания территории М 1:1000	ООО ПИ "Тамбовсельхозтехпроект"		

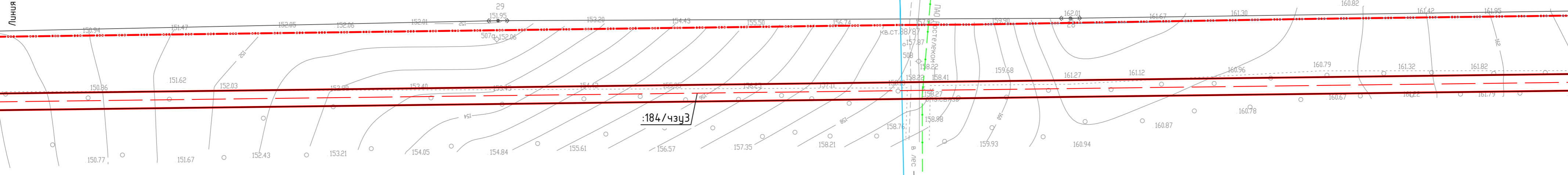


Котовск

Котовск

68:20:6702004

Линия съёмки с листом 29




68:20:0000000:184
Земли лесного фонда
В соответствии с лесохозяйственным регламентом
Государственная собственность

68:20:6702008

68:20:6702003

Схема расположения листов



Линия съёмки с листом 31

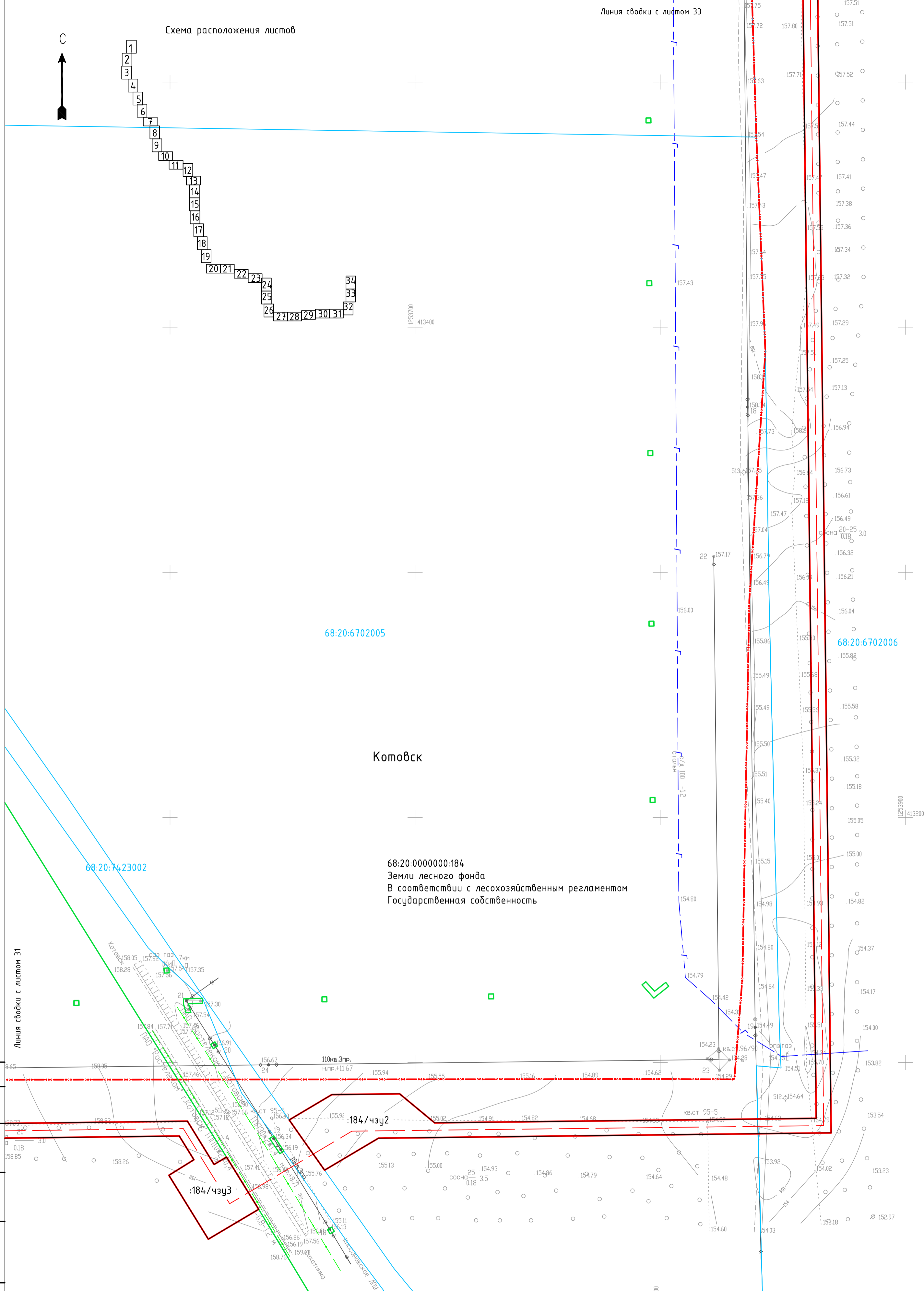
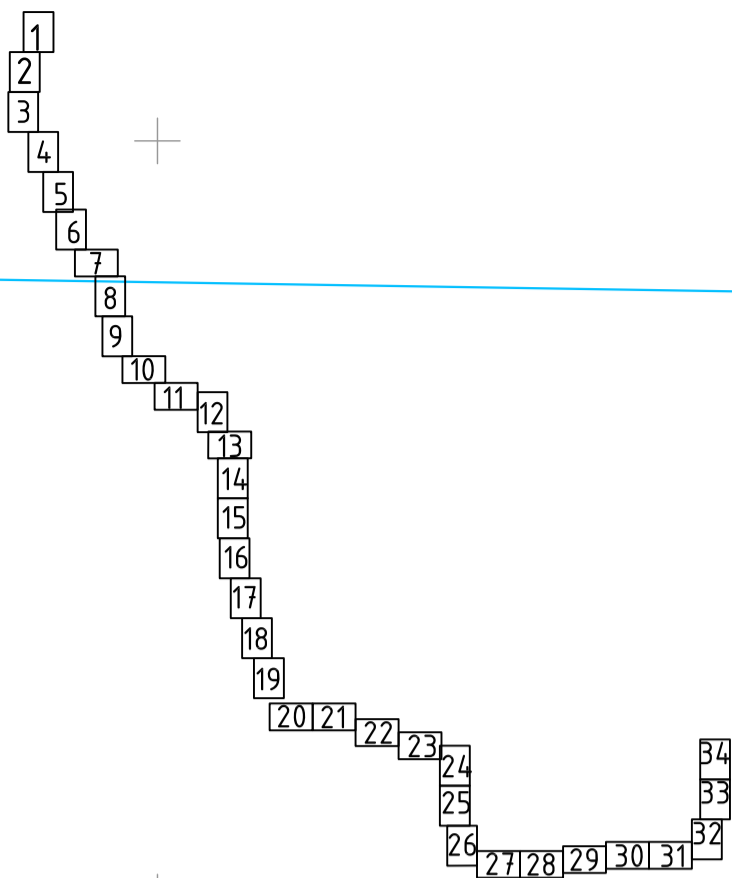
Согласовано
Взам. инв. №
Лист и дата
Инв. № подл.

УСЛОВНЫЕ ОБОЗНАЧЕНИЯ:

	ось проектируемого газопровода		граница и условный номер образуемого земельного участка
	граница зоны планируемого размещения объекта		граница и условный номер образуемой части земельного участка
	граница населенного пункта		ЛЭП
	граница муниципального образования		ось газопровода
	граница и кадастровый номер земельного участка, сведения о котором имеются в ЕГРН		ось кабеля связи
	граница и номер кадастрового квартала		

01-1382-6-915/17.68/14.56-1 - ПМТ.ОЧ.ГЧ					
Газопровод высокого давления от АГРС "Котовск" до южной части г. Тамбова с отводами до промышленного парка и пос. Строитель Тамбовского района Тамбовской области					
Изм.	Колуч.	Лист	№ док.	Подп.	Дата
ГИП	Власов				01.08.18
Нач. отд.	Рябов				01.08.18
Разраб.	Кочергина				01.08.18
Проверил					
Н. контр.	Деева				01.08.18
Проект межевания территории. Основная часть				Стадия	Лист
				ПМТ	30
Чертеж межевания территории М 1:1000				000 ПИ "Тамбовсельхозтехпроект"	

Схема расположения листов



Взам. инв. №

Лист и дата

Инв. № подл.

УСЛОВНЫЕ ОБОЗНАЧЕНИЯ:	
	ось проектируемого газопровода
	граница зоны планируемого размещения объекта
	граница населенного пункта
	граница муниципального образования
	граница и кадастровый номер земельного участка, сведения о котором имеются в ЕГРН
	граница и номер кадастрового квартала
	ЗУ1(1) граница и условный номер образуемого земельного участка
	:22/чзу1 граница и условный номер образуемой части земельного участка
	ЛЭП
	ось газопровода
	ось кабеля связи

Изм.	Колуч.	Лист	№ док.	Подп.	Дата
Гип.	Власов				01.08.18
Нач. отд.	Рябов				01.08.18
Разраб.	Кочергина				01.08.18
Проверил					
Н. контр.	Деева				01.08.18

01-1382-6-915/17.68/1456-1 - ПМТ.ОЧГЧ			
Газопровод высокого давления от АГРС "Котовск" до южной части г. Тамбова с отводами до промышленного парка и пос. Строитель Тамбовского района Тамбовской области			
Проект межевания территории. Основная часть	Стадия	Лист	Листов
	ПМТ	32	
Чертеж межевания территории М 1:1000		000 ПИ "Тамбовсельхозтехпроект"	





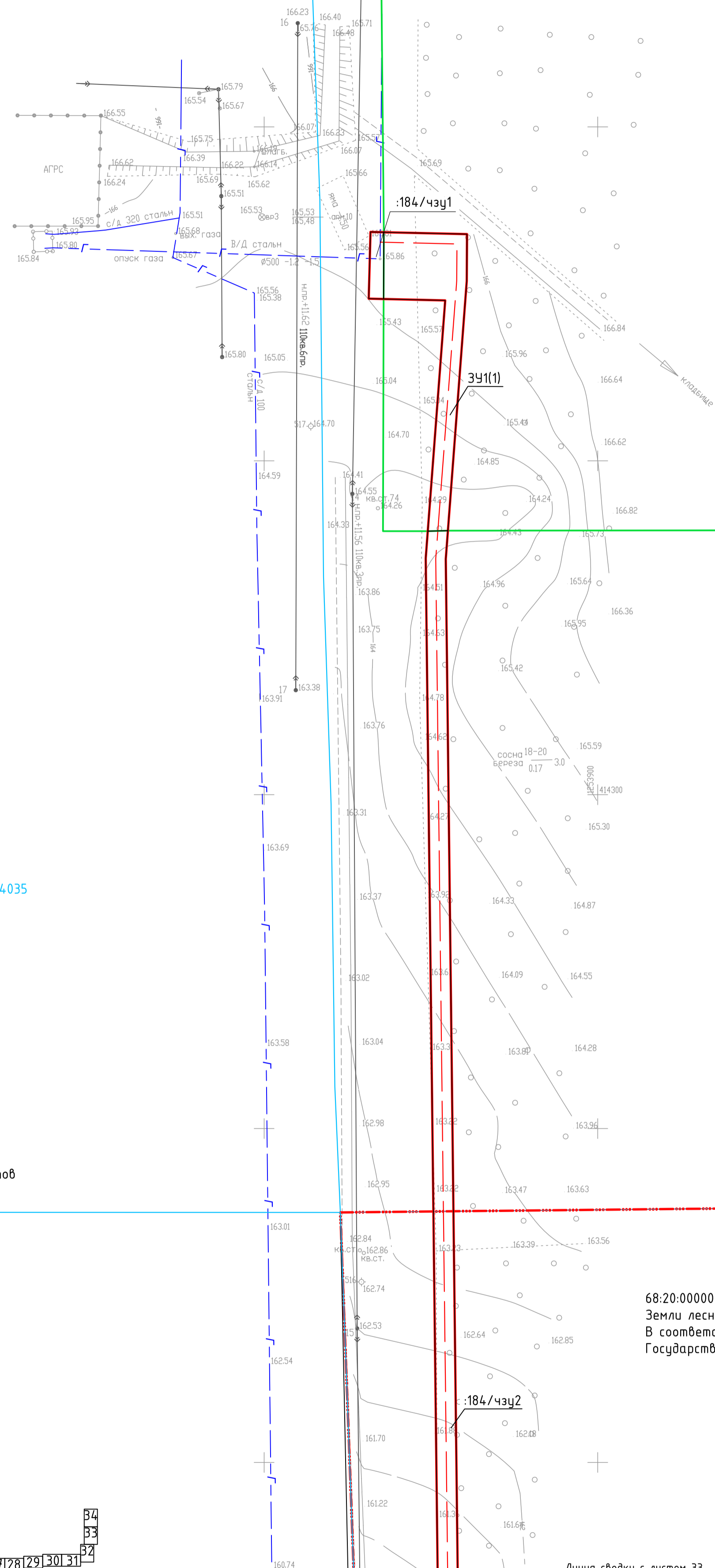
Схема расположения листов



Согласовано	
Взам. инв. №	
Лист	
Подп. и дата	
Инв. № подл.	

УСЛОВНЫЕ ОБОЗНАЧЕНИЯ:	
	ось проектируемого газопровода
	граница зоны планируемого размещения объекта
	граница населенного пункта
	граница муниципального образования
	граница и кадастровый номер земельного участка, сведения о котором имеются в ЕГРН
	граница и номер кадастрового квартала
	граница и условный номер образуемого земельного участка
	граница и условный номер образуемой части земельного участка
	ЛЭП
	ось газопровода
	ось кабеля связи

01-1382-6-915/17.68/1456-1 - ПМТ.ОЧГЧ						
Газопровод высокого давления от АГРС "Котовск" до южной части г. Тамбова с отводами до индустриального парка и пос. Строитель Тамбовского района Тамбовской области						
Изм.	Колуч.	Лист	№ док.	Подп.	Дата	
ГИП	Власов	33		<i>[Signature]</i>	01.08.18	
Нач. отд.	Рябов			<i>[Signature]</i>	01.08.18	
Разраб.	Кочергина			<i>[Signature]</i>	01.08.18	
Проверил						
Н. контр.	Деева			<i>[Signature]</i>	01.08.18	
Проект межевания территории. Основная часть				Стадия	Лист	Листов
Чертеж межевания территории М 1:1000				ПМТ	33	
				000 ПИ "Тамбовсельхозтехпроект"		

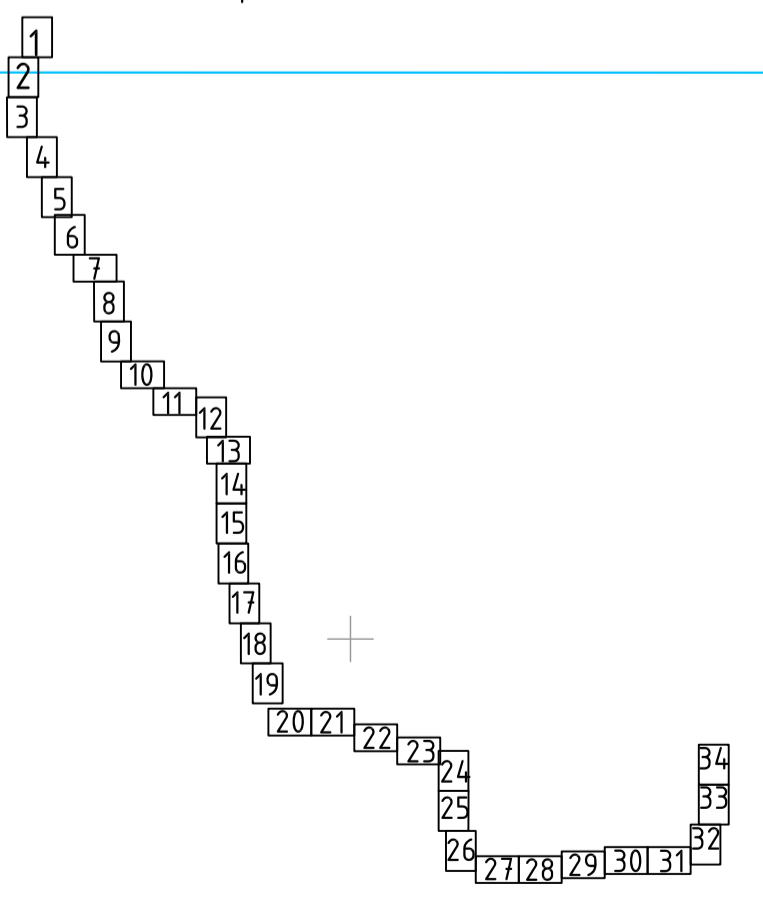


68:20:6704035

68:20:6704036

Котовск

Схема расположения листов



68:20:000000:184
 Земли лесного фонда
 В соответствии с лесохозяйственным регламентом
 Государственная собственность

Линия сводки с листом 33

Согласовано

Взам. инв. №

Лист

Инв. № подл.

УСЛОВНЫЕ ОБОЗНАЧЕНИЯ:	
	ось проектируемого газопровода
	граница зоны планируемого размещения объекта
	граница населенного пункта
	граница муниципального образования
	граница и кадастровый номер земельного участка, сведения о котором имеются в ЕГРН
	граница и номер кадастрового квартала
	ЗУ1(1) граница и условный номер образуемого земельного участка
	:22/чзц1 граница и условный номер образуемой части земельного участка
	ЛЭП
	ось газопровода
	ось кабеля связи

01-1382-6-915/17.68/1456-1 - ПМТ.ОЧГЧ						
Газопровод высокого давления от АГРС "Котовск" до южной части г. Тамбова с отводами до промышленного парка и пос. Строитель Тамбовского района Тамбовской области						
Изм.	Колуч.	Лист	№ док.	Подп.	Дата	
ГИП	Власов	Рябов	Кочергина	Деява	01.08.18	
Нач. отд.	Рябов	Кочергина	Деява	Деява	01.08.18	
Разраб.	Кочергина	Деява	Деява	Деява	01.08.18	
Проверил	Деява	Деява	Деява	Деява	01.08.18	
Н. контр.	Деява	Деява	Деява	Деява	01.08.18	
Проект межевания территории. Основная часть				Стадия	Лист	Листов
Чертеж межевания территории М 1:1000				ПМТ	34	
				ООО ПИ "Тамбовсельхозтехпроект"		