



**Общество с ограниченной ответственностью
Проектный институт «Тамбовсельхозтехпроект»**

Свидетельство СРО № П-013-6832008115-11092015-047 от 11 сентября 2015 г.

Заказчик – ООО «СтройГазКомплект»

**Газопровод высокого давления от АГРС «Котовск» до южной части
г. Тамбова с отводами до промышленного парка и пос. Строитель
Тамбовского района Тамбовской области**

код стройки 68/1456-1

Проект планировки территории и проект межевания территории.

Проект межевания территории

Материалы по обоснованию

01-1382-6-915/17.68/1456-1-ПМТ.МО.ГЧ

Взам. инв. №	
Подп. и дата	
Инв. № подл.	5895

Главный инженер

Главный инженер проекта






А.В. Иванов

А.В. Власов

2018

Обозначение	Наименование	Примечание
1	2	3
01-1382-6-915/17.68/1456-1-ПМТ.МО.ГЧ.С	Содержание	2
01-1382-6-915/17.68/1456-1-СД	Ведомость «Состав документации»	3
01-1382-6-915/17.68/1456-1-ПМТ.МО.ГЧ	Схема использования территории в период подготовки проекта межевания территории М 1:1000 на 34 листах	4-37

Изм.	Кол.	Лист	№ док	Подпись	Дата	01-1382-6-915/17.68/1456-1-ПМТ.МО.ГЧ-С			
						Стадия	Лист	Листов	
Ив. № подл. 5895						Содержание тома 5	СИД	1	1
Разраб.	Березнко				ООО ПИ "Тамбовсельхозтехпроект"				
Проверил	Жеребятъева								
Н. контр.	Десва								

№ тома	Обозначение	Наименование	Примечание
--------	-------------	--------------	------------

Ведомость «Состав документации»

1	01-1382-6-915/17.68/1456-1-ИОД	Технический отчет по сбору исходных данных	
2	01-1382-6-915/17.68/1456-1-ПШТ.ОЧ	Технический отчет по сбору исходных данных (Приложение 1) Проект планировки территории и проект межевания территории. Проект планировки территории. Основная часть	
3	01-1382-6-915/17.68/1456-1-ПШТ.МО	Технический отчет по сбору исходных данных (Приложение 2) Проект планировки территории и проект межевания территории. Проект планировки территории. Материалы по обоснованию	
4	01-1382-6-915/17.68/1456-1-ПМТ.ОЧ	Технический отчет по сбору исходных данных (Приложение 3) Проект планировки территории и проект межевания территории. Проект межевания территории. Основная часть	
5	01-1382-6-915/17.68/1456-1-ПМТ.МО.ГЧ	Технический отчет по сбору исходных данных (Приложение 4) Проект планировки территории и проект межевания территории. Проект межевания территории. Материалы по обоснованию	
6	01-1382-6-915/17.68/1456-1-А	Технический отчет о проведении охранно-разведочного археологического обследования земельного участка, отводимого под строительство объекта.	
7	01-1382-6-915/17.68/1456-1-ОВВБР	Технический отчет по сбору исходных данных (Приложение 6) Оценка воздействия на водные биологические ресурсы и среду их обитания	
8	01-1382-6-915/17.68/1456-1-ЛД	Проектная документация по установлению и изменению границ лесопарковых зон. Проектная документация лесного участка.	

Взам. инв. №

Подп. и дата

Инв. № подл.

5895

Изм.	Кол.	Лист	№ док.	Подпись	Дата
		Власов			
Н. контр.	Десва				

01-1382-6-915/17.68/1456-1-СД

Состав документации

Стадия	Лист	Листов
СИД	1	1
ООО ПИ "Тамбовсельхозтехпроект"		

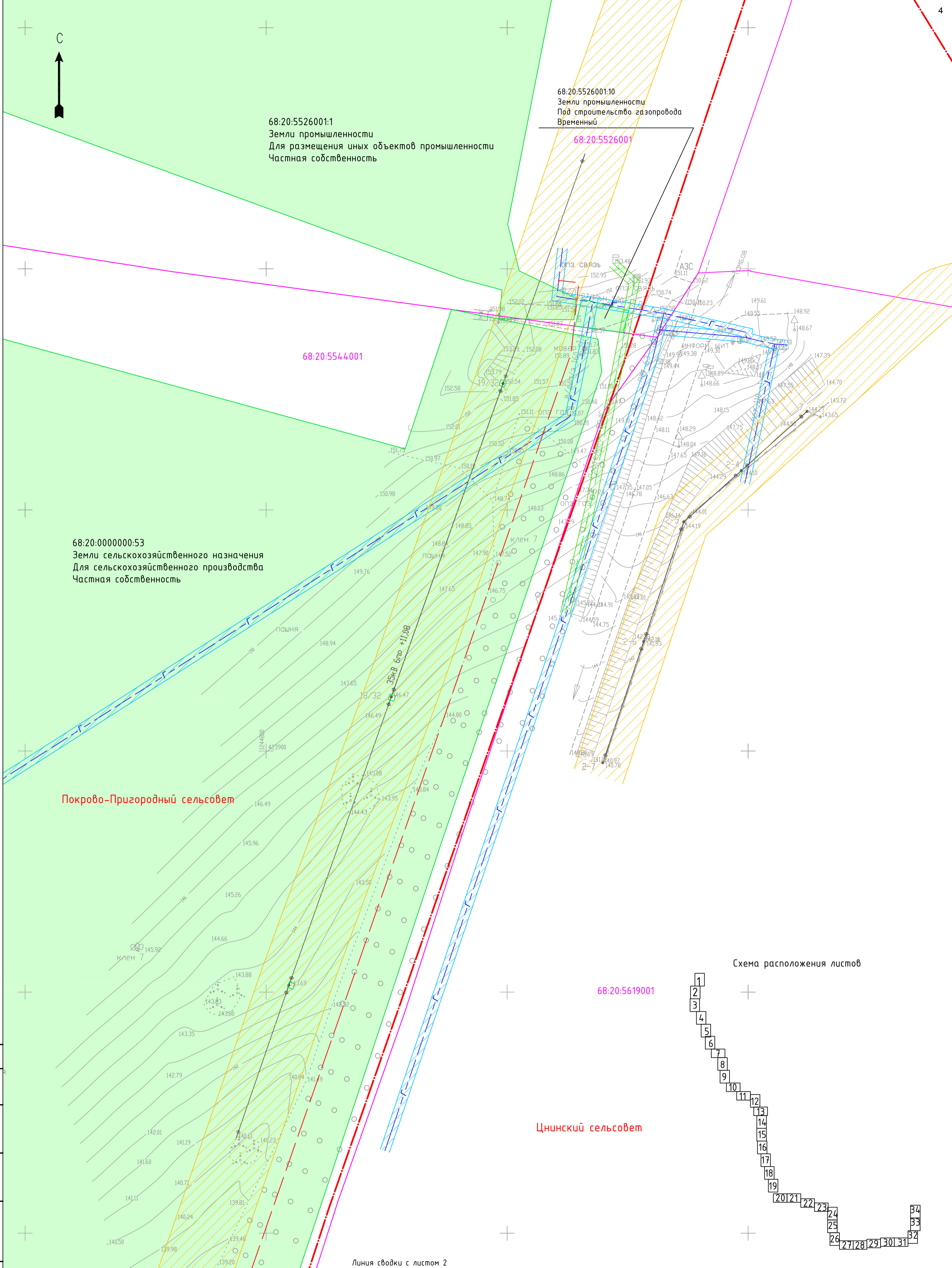



Схема расположения листов



Согласовано

Взам. инв. №

Лист и дата

Инв. № подл.

УСЛОВНЫЕ ОБОЗНАЧЕНИЯ:

	ось проектируемого газопровода		ось газопровода
	граница населенного пункта		ось кабеля связи
	граница муниципального образования		охранная зона ЛЭП
	граница и кадастровый номер земельного участка, сведения о котором имеются в ЕГРН		охранная зона газопровода
	граница и номер кадастрового квартала		охранная зона кабеля связи
	ЛЭП		граница водоохранной зоны

01-1382-6-915/17.68/1456-1 - ПМТ.МО.ГЧ						
Газопровод высокого давления от АГРС "Котовск" до южной части г. Тамбова с отводами до индустриального парка и пос. Строитель Тамбовского района Тамбовской области						
Изм.	Колуч.	Лист	№ док.	Подп.	Дата	
ГИП	Власов				01.08.18	
Нач. отд.	Рябов				01.08.18	
Разраб.	Кочергина				01.08.18	
Проверил						
Н. контр.	Деева				01.08.18	
Проект межевания территории. Материалы по обоснованию				Стадия	Лист	Листов
				ПМТ	1	34
Схема использования территории в период подготовки проекта межевания территории М 1:1000				000 ПИ "Тамбовсельхозтехпроект"		

С



Покрово-Пригородный сельсовет

68:20:0000000:53
Земли сельскохозяйственного назначения
Для сельскохозяйственного производства
Частная собственность

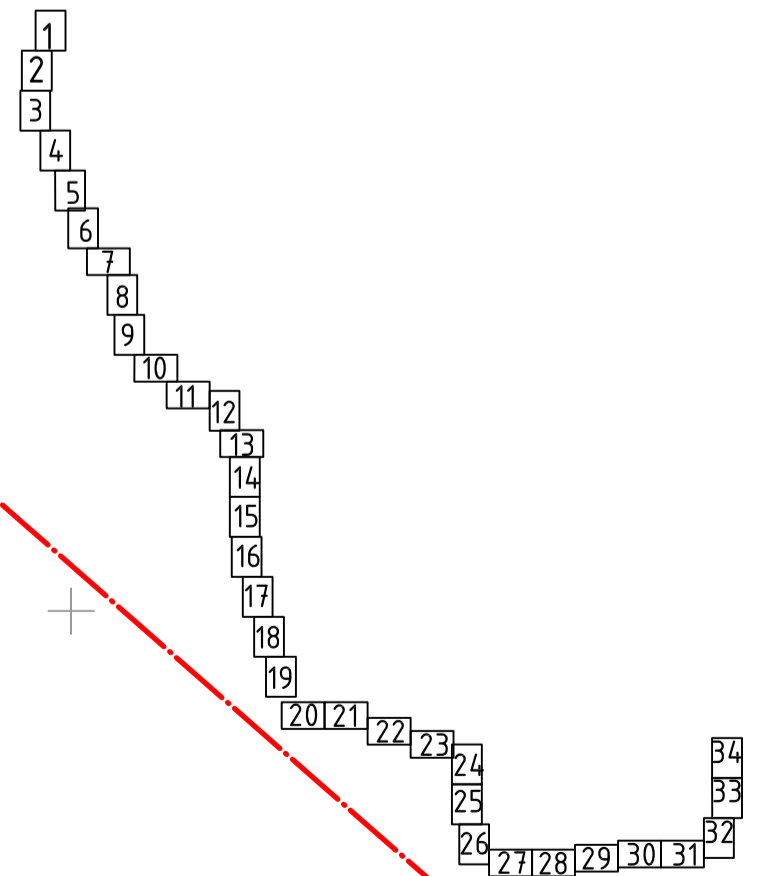
68:20:5544001

Щинский сельсовет

68:20:5619001

Бокинский сельсовет

Схема расположения листов



Линия сводки с листом 3

УСЛОВНЫЕ ОБОЗНАЧЕНИЯ:

- ось проектируемого газопровода
- граница населенного пункта
- граница муниципального образования
- граница и кадастровый номер земельного участка, сведения о котором имеются в ЕГРН
- граница и номер кадастрового квартала
- ЛЭП
- ось газопровода
- ось кабеля связи
- охранный зона ЛЭП
- охранный зона газопровода
- охранный зона кабеля связи
- граница водоохранной зоны

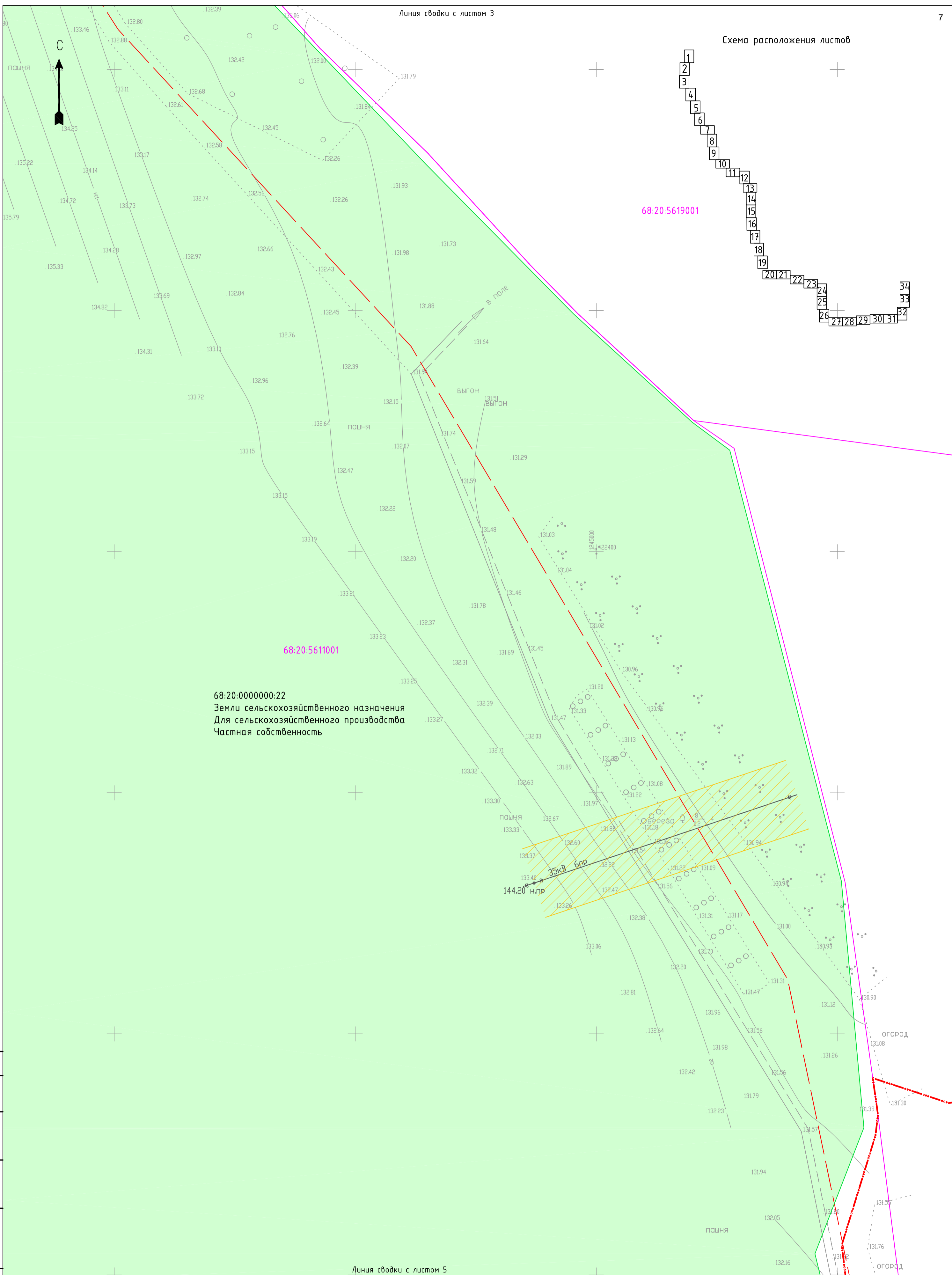
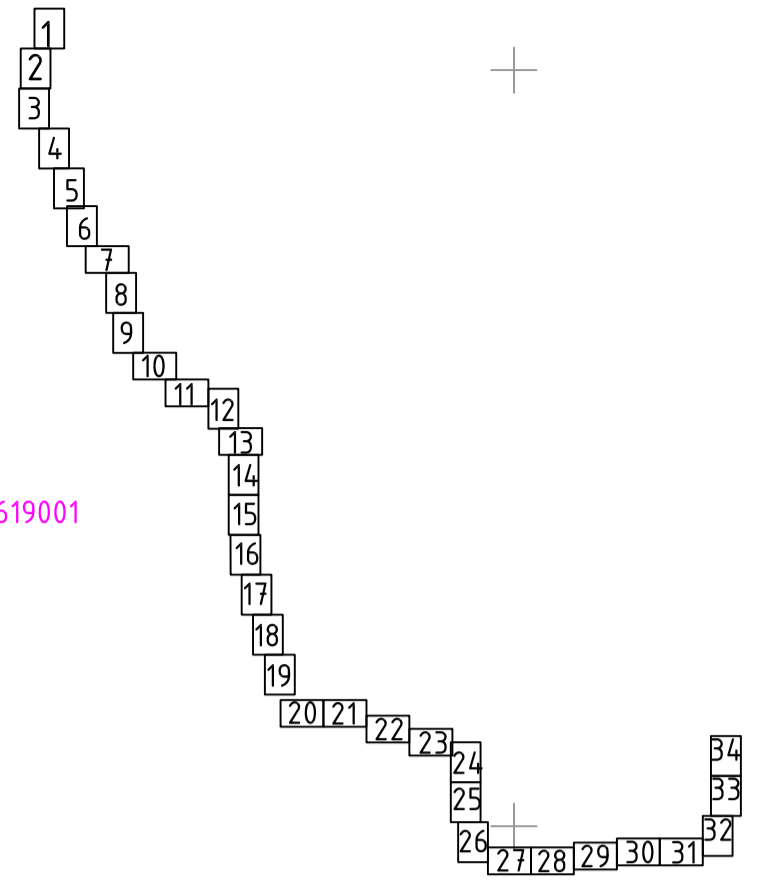
01-1382-6-915/17.68/1456-1 - ПМТ.МО.ГЧ				
Газопровод высокого давления от АГРС "Котовск" до южной части г. Тамбова с отводами до индустриального парка и пос. Строитель Тамбовского района Тамбовской области				
Изм.	Колуч	Лист	№ док	Подп.
ГИП	Власов			<i>[Signature]</i>
Нач. отд.	Рябов			01.08.18
Разраб.	Кочергина			01.08.18
Проверил				
Н. контр.	Деева			01.08.18
Проект межевания территории. Материалы по обоснованию			Стадия	Лист
			ПМТ	2
Схема использования территории в период подготовки проекта межевания территории М 1:1000			000 ПИ "Тамбовсельхозтехпроект"	

Согласовано

Взам. инв. №

Подп. и дата

Инв. № подл.



68:20:0000000:22
 Земли сельскохозяйственного назначения
 Для сельскохозяйственного производства
 Частная собственность

68:20:5611001

68:20:5619001

Согласовано	
Взам. инв. №	
Лист	
Инв. № подл.	

УСЛОВНЫЕ ОБОЗНАЧЕНИЯ:

	ось проектируемого газопровода		ось газопровода
	граница населенного пункта		ось кабеля связи
	граница муниципального образования		охранная зона ЛЭП
	граница и кадастровый номер земельного участка, сведения о котором имеются в ЕГРН		охранная зона газопровода
	граница и номер кадастрового квартала		охранная зона кабеля связи
	ЛЭП		граница водоохранной зоны

01-1382-6-915/17.68/1456-1 - ПМТ.МО.ГЧ						
Газопровод высокого давления от АГРС "Котовск" до южной части г. Тамбова с отводами до промышленного парка и пос. Строитель Тамбовского района Тамбовской области						
Изм.	Колуч.	Лист	№ док.	Подп.	Дата	
ГИП	Власов				01.08.18	
Нач. отд.	Рябов				01.08.18	
Разраб.	Кочергина				01.08.18	
Проверил						
Н. контр.	Деева				01.08.18	
Проект межевания территории. Материалы по обоснованию				Стадия	Лист	Листов
				ПМТ	4	
Схема использования территории в период подготовки проекта межевания территории М 1:1000				000 ПИ "Тамбовсельхозтехпроект"		

Линия сводки с листом 4



1245000
422000


68:20:000000:22
Земли сельскохозяйственного назначения
Для сельскохозяйственного производства
Частная собственность

68:20:5611001

Лужки

68:20:0602002

Схема расположения листов



1245000
421700

клен 7

ОГОРОДЫ

ОГОРОДЫ

Линия сводки с листом 6

УСЛОВНЫЕ ОБОЗНАЧЕНИЯ:

- ось проектируемого газопровода
- граница населенного пункта
- граница муниципального образования
- граница и кадастровый номер земельного участка, сведения о котором имеются в ЕГРН
- граница и номер кадастрового квартала
- ЛЭП

- ось газопровода
- ось кабеля связи
- охранный зона ЛЭП
- охранный зона газопровода
- охранный зона кабеля связи
- граница водоохранной зоны

01-1382-6-915/17.68/1456-1 - ПМТ.МО.ГЧ									
Газопровод высокого давления от АГРС "Котовск" до южной части г. Тамбова с отводами до индустриального парка и пос. Строитель Тамбовского района Тамбовской области									
Изм.	Колуч.	Лист	№ док.	Подп.	Дата	Проект межевания территории. Материалы по обоснованию	Стадия	Лист	Листов
ГИП	Власов	5	1	Власов	01.08.18				
Нач. отд.	Рябов			Рябов	01.08.18	Схема использования территории в период подготовки проекта межевания территории М 1:1000			000 ПИ "Тамбовсельхозтехпроект"
Разраб.	Кочергина			Кочергина	01.08.18				
Проверил									
Н. контр.	Деева			Деева	01.08.18				

Согласовано

Взам. инв. №

Лист и дата

Инв. № подл.

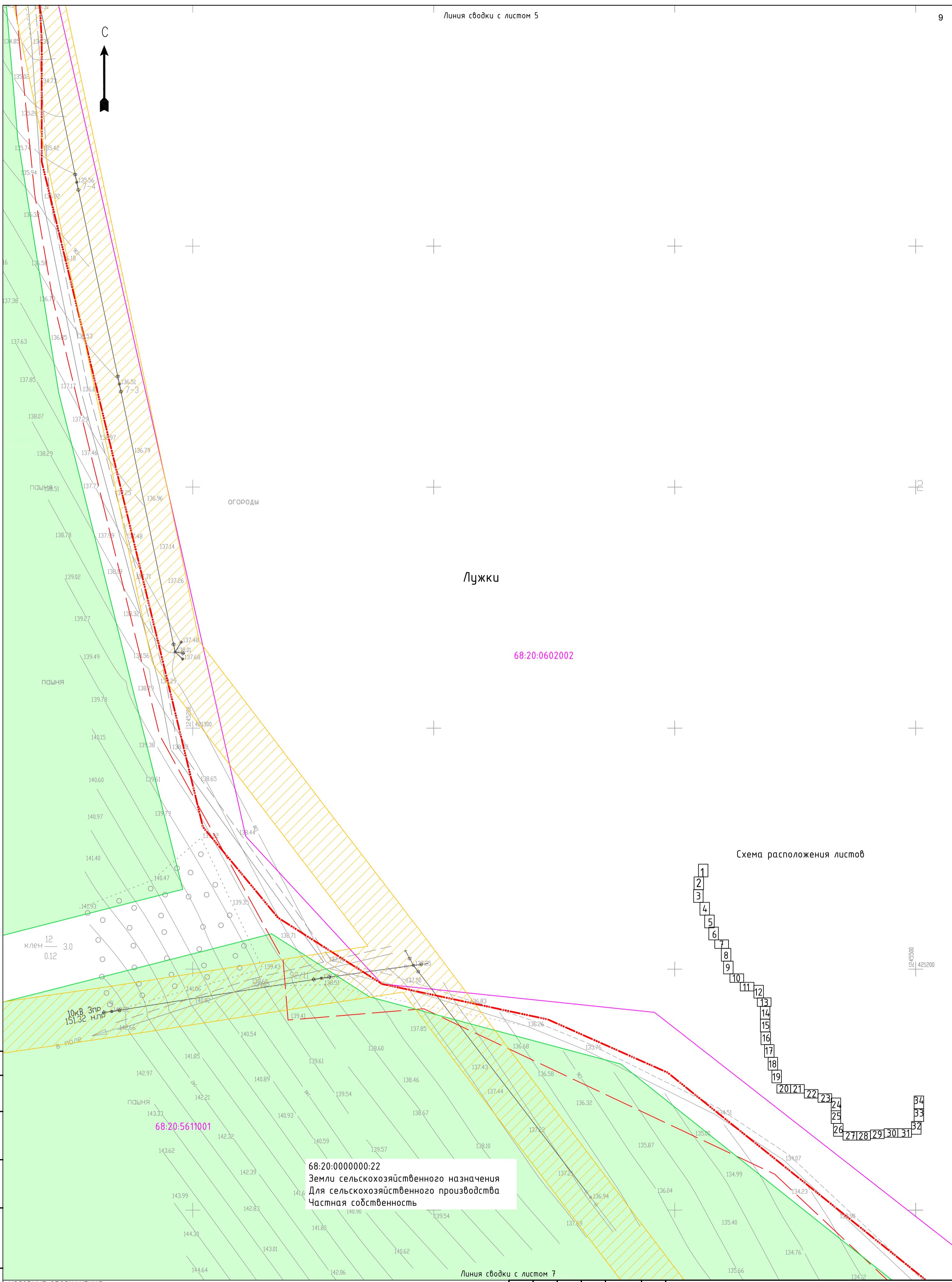
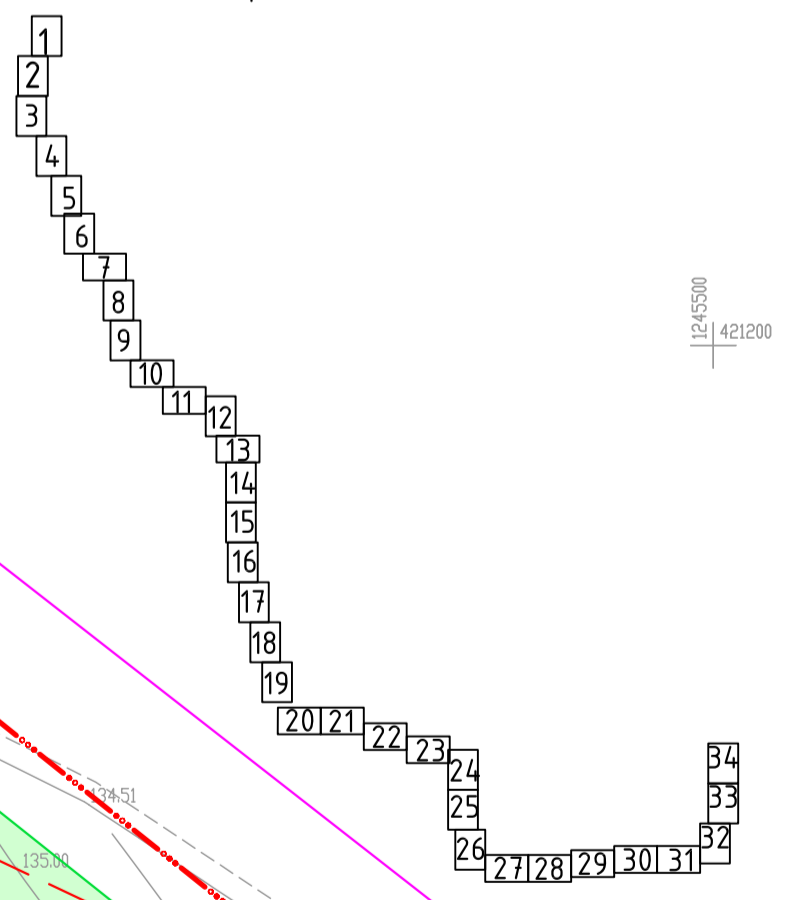


Схема расположения листов



Согласовано
Взам. инв. №
Лист № и дата
Инв. № подл.

УСЛОВНЫЕ ОБОЗНАЧЕНИЯ:

	ось проектируемого газопровода		ось газопровода
	граница населенного пункта		ось кабеля связи
	граница муниципального образования		охранная зона ЛЭП
	граница и кадастровый номер земельного участка, сведения о котором имеются в ЕГРН		охранная зона газопровода
	граница и номер кадастрового квартала		охранная зона кабеля связи
	ЛЭП		граница водоохранной зоны

01-1382-6-915/17.68/1456-1 - ПМТ.МО.ГЧ									
Газопровод высокого давления от АГРС "Котовск" до южной части г. Тамбова с отводами до промышленного парка и пос. Строитель Тамбовского района Тамбовской области									
Изм.	Колуч.	Лист	№ док.	Подп.	Дата	Проект межевания территории. Материалы по обоснованию	Стадия	Лист	Листов
ГИП	Власов				01.08.18				
Нач. отд.	Рябов				01.08.18				
Разраб.	Кочергина				01.08.18				
Проверил						Схема использования территории в период подготовки проекта межевания территории М 1:1000	000 ПИ "Тамбовсельхозтехпроект"		
Н. контр.	Деева				01.08.18				

Линия сводки с листом 6



68:20:0602001

Лужки

68:20:0000000:22
Земли сельскохозяйственного назначения
Для сельскохозяйственного производства
Частная собственность

68:20:5611001

Линия сводки с листом 8

Схема расположения листов



Согласовано
Взам. инв. №
Лист и дата
Инв. № подл.

УСЛОВНЫЕ ОБОЗНАЧЕНИЯ:

	ось проектируемого газопровода		ось газопровода
	граница населенного пункта		ось кабеля связи
	граница муниципального образования		охранная зона ЛЭП
	граница и кадастровый номер земельного участка, сведения о котором имеются в ЕГРН		охранная зона газопровода
	граница и номер кадастрового квартала		охранная зона кабеля связи
	ЛЭП		граница водоохранной зоны


01-1382-6-915/17.68/14.56-1 - ПМТ.МО.ГЧ										
Газопровод высокого давления от АГРС "Котовск" до южной части г. Тамбова с отводами до индустриального парка и пос. Строитель Тамбовского района Тамбовской области										
Изм.	Колуч.	Лист	№ док.	Подп.	Дата	Проект межевания территории. Материалы по обоснованию	Стадия	Лист	Листов	
							ПМТ	7		
Нач. отд.	Рябов				01.08.18		Схема использования территории в период подготовки проекта межевания территории М 1:1000	ООО ПИ "Тамбовсельхозтехпроект"		
Разраб.	Кочергина				01.08.18					
Проверил										
Н. контр.	Деева				01.08.18					



68:20:000000:22
Земли сельскохозяйственного назначения
Для сельскохозяйственного производства
Частная собственность













68:20:5611001

Схема расположения листов



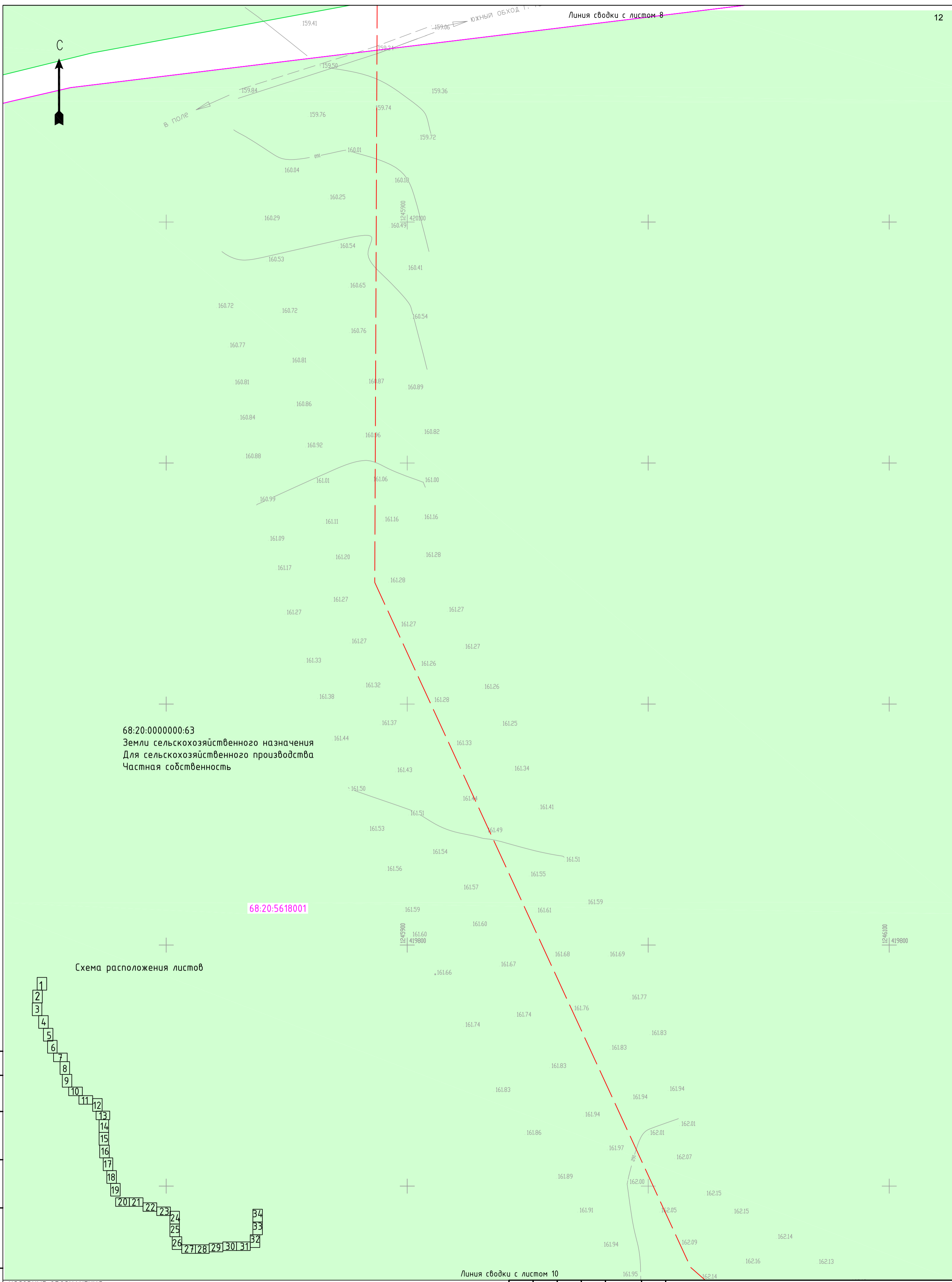
Линия сводки с листом 9

УСЛОВНЫЕ ОБОЗНАЧЕНИЯ:

-  ось проектируемого газопровода
-  граница населенного пункта
-  граница муниципального образования
-  граница и кадастровый номер земельного участка, сведения о котором имеются в ЕГРН
-  граница и номер кадастрового квартала
-  ЛЭП
-  ось газопровода
-  ось кабеля связи
-  охранный зона ЛЭП
-  охранный зона газопровода
-  охранный зона кабеля связи
-  граница водоохранной зоны

Согласовано
Взам. инв. №
Лист
Листов
Инв. № подл.


01-1382-6-915/17.68/1456-1 - ПМТ.МО.ГЧ					
Газопровод высокого давления от АГРС "Котовск" до южной части г. Тамбова с отводами до индустриального парка и пос. Строитель Тамбовского района Тамбовской области					
Изм.	Колуч.	Лист	№ док.	Подп.	Дата
ГИП	Власов	8	10	<i>[Signature]</i>	01.08.18
Нач. отд.	Рябов			<i>[Signature]</i>	01.08.18
Разраб.	Кочергина			<i>[Signature]</i>	01.08.18
Проверил					
Н. контр.	Деева			<i>[Signature]</i>	01.08.18
Проект межевания территории. Материалы по обоснованию			Стадия	Лист	Листов
			ПМТ	8	
Схема использования территории в период подготовки проекта межевания территории М 1:1000			000 ПИ "Тамбовсельхозтехпроект"		



68:20:0000000:63
 Земли сельскохозяйственного назначения
 Для сельскохозяйственного производства
 Частная собственность

68:20:5618001

Схема расположения листов



Линия сводки с листом 10

Согласовано

Взам. инв. №

Лист и дата

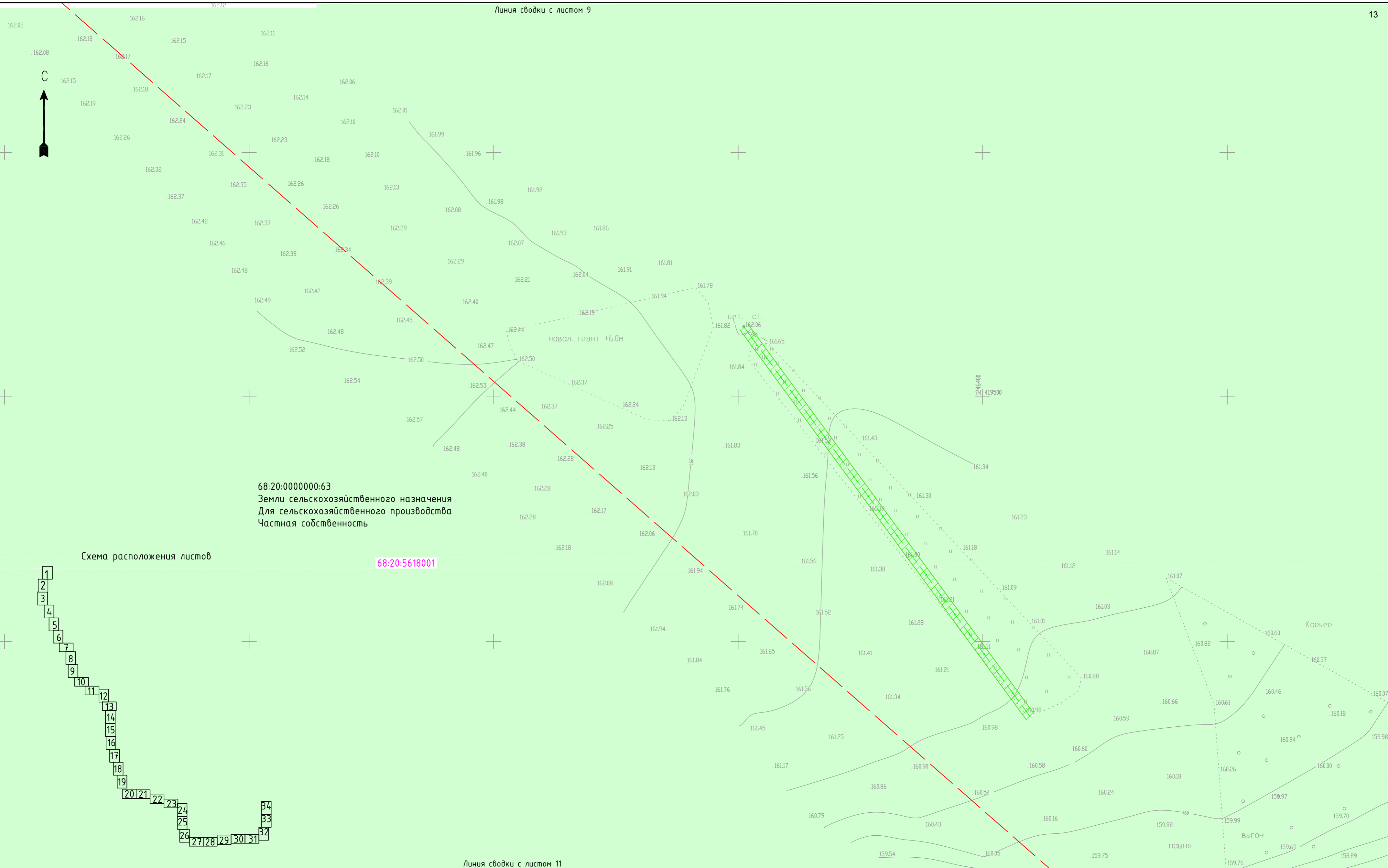
Инв. № подл.

УСЛОВНЫЕ ОБОЗНАЧЕНИЯ:

	ось проектируемого газопровода		ось газопровода
	граница населенного пункта		ось кабеля связи
	граница муниципального образования		охранная зона ЛЭП
	граница и кадастровый номер земельного участка, сведения о котором имеются в ЕГРН		охранная зона газопровода
	граница и номер кадастрового квартала		охранная зона кабеля связи
	ЛЭП		граница водоохранной зоны

01-1382-6-915/17.68/1456-1 - ПМТ.МО.ГЧ				
Газопровод высокого давления от АГРС "Котовск" до южной части г. Тамбова с отводами до индустриального парка и пос. Строитель Тамбовского района Тамбовской области				
Изм.	Колуч.	Лист	№ док.	Подп.
ГИП	Власов			01.08.18
Нач. отд.	Рябов			01.08.18
Разраб.	Кочергина			01.08.18
Проверил				
Н. контр.	Деева			01.08.18
Проект межевания территории. Материалы по обоснованию			Стадия	Лист
			ПМТ	9
Схема использования территории в период подготовки проекта межевания территории М 1:1000			000 ПИ "Тамбовсельхозтехпроект"	


Линия сводки с листом 9



68:20:000000:63
 Земли сельскохозяйственного назначения
 Для сельскохозяйственного производства
 Частная собственность

68:20:5618001

Схема расположения листов




Линия сводки с листом 11

УСЛОВНЫЕ ОБОЗНАЧЕНИЯ:

- ось проектируемого газопровода
- граница населенного пункта
- граница муниципального образования
- граница и кадастровый номер земельного участка, сведения о котором имеются в ЕГРН
- граница и номер кадастрового квартала
- ЛЭП
- ось газопровода
- ось кабеля связи
- охранный зона ЛЭП
- охранный зона газопровода
- охранный зона кабеля связи
- граница водоохранной зоны

01-1382-6-915/17.68/14.56-1 - ПМТ.МО.ГЧ					
Газопровод высокого давления от АГРС "Котовск" до южной части г. Тамбова с отводами до промышленного парка и пос. Строитель Тамбовского района Тамбовской области					
Изм.	Колуч.	Лист	№ док.	Подп.	Дата
ГИП	Власов				01.08.18
Нач. отд.	Рябов				01.08.18
Разраб.	Кочергина				01.08.18
Проверил					
Н. контр.	Деева				01.08.18
Проект межевания территории. Материалы по обоснованию				Стадия	Лист
Схема использования территории в период подготовки проекта межевания территории М 1:1000				ПМТ	10
ООО ПИ "Тамбовсельхозтехпроект"				Листов	

Согласовано
Взам. инв. №
Подп. и дата
Инв. № подл.



Согласовано
 Взам. инв. №
 Подп. и дата
 Инв. № подл.

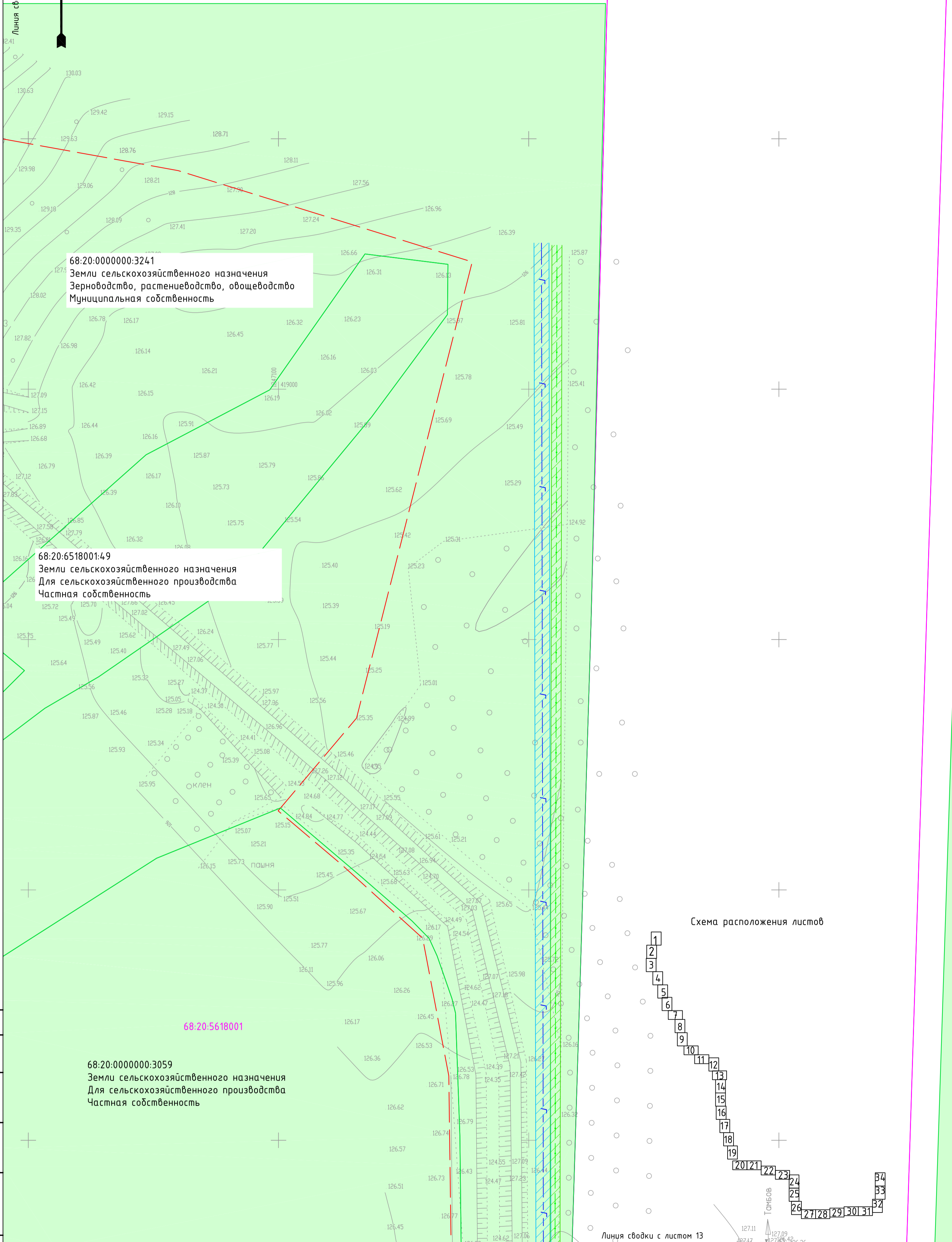
УСЛОВНЫЕ ОБОЗНАЧЕНИЯ:

	ось проектируемого газопровода		ось газопровода
	граница населенного пункта		ось кабеля связи
	граница муниципального образования		охранная зона ЛЭП
	граница и кадастровый номер земельного участка, сведения о котором имеются в ЕГРН		охранная зона газопровода
	граница и номер кадастрового квартала		охранная зона кабеля связи
	ЛЭП		граница водоохранной зоны

01-1382-6-915/17.68/1456-1 - ПМТ.МО.ГЧ					
Газопровод высокого давления от АГРС "Котовск" до южной части г. Тамбова с отводами до промышленного парка и пос. Строитель Тамбовского района Тамбовской области					
Изм.	Колуч.	Лист	№ док.	Подп.	Дата
ГИП	Власов				01.08.18
Нач. отд.	Рябов				01.08.18
Разраб.	Кочергина				01.08.18
Проверил					
Н. контр.	Деева				01.08.18
Проект межевания территории. Материалы по обоснованию			Лист	Листов	
Схема использования территории в период подготовки проекта межевания территории М 1:1000			ПМТ	11	
			ООО ПИ "Тамбовсельхозпроект"		

Линия съвки с листом 11

С




68:20:0000000:3241
Земли сельскохозяйственного назначения
Зерноводство, растениеводство, овощеводство
Муниципальная собственность

68:20:6518001:49
Земли сельскохозяйственного назначения
Для сельскохозяйственного производства
Частная собственность

68:20:5618001
68:20:0000000:3059
Земли сельскохозяйственного назначения
Для сельскохозяйственного производства
Частная собственность

Схема расположения листов



Линия съвки с листом 13

Согласовано	
Взам. инв. №	
Лист	
Инв. № подл.	

УСЛОВНЫЕ ОБОЗНАЧЕНИЯ:

	ось проектируемого газопровода		ось газопровода
	граница населенного пункта		ось кабеля связи
	граница муниципального образования		охранная зона ЛЭП
	граница и кадастровый номер земельного участка, сведения о котором имеются в ЕГРН		охранная зона газопровода
	граница и номер кадастрового квартала		охранная зона кабеля связи
	ЛЭП		граница водоохранной зоны

01-1382-6-915/17.68/1456-1 - ПМТ.МО.ГЧ									
Газопровод высокого давления от АГРС "Котовск" до южной части г. Тамбова с отводами до индустриального парка и пос. Строитель Тамбовского района Тамбовской области									
Изм.	Колуч	Лист	№ док	Подп.	Дата	Проект межевания территории. Материалы по обоснованию	Стадия	Лист	Листов
ГИП	Власов				01.08.18				
Нач. отд.	Рябов				01.08.18				
Разраб.	Кочергина				01.08.18				
Проверил						Схема использования территории в период подготовки проекта межевания территории М 1:1000	000 ПИ "Тамбовсельхозтехпроект"		
Н. контр.	Деева				01.08.18				

Линия сводки с листом 12

68:20:5625001:5
Земли сельскохозяйственного назначения
Для сельскохозяйственного производства
Частная собственность

68:20:0000000:212
Земли промышленности
Под объекты транспорта автомобильного
Государственная собственность

68:20:5625001:5
Земли сельскохозяйственного назначения
Для сельскохозяйственного производства
Частная собственность

68:20:0000000:63
Земли сельскохозяйственного назначения
Для сельскохозяйственного производства
Частная собственность

68:20:5624001

68:20:7405001

68:20:5625001


68:20:7504001

68:20:5618001

68:00:0000000:15
Земли промышленности
Под объекты транспорта железнодорожного
Государственная собственность

68:20:5624001:16
Земли промышленности
Для сельскохозяйственного производства
Муниципальная собственность

Схема расположения листов



Линия сводки с листом 14

Согласовано
Взам. инв. №
Лист и дата
Инв. № подл.

УСЛОВНЫЕ ОБОЗНАЧЕНИЯ:

	ось проектируемого газопровода		ось газопровода
	граница населенного пункта		ось кабеля связи
	граница муниципального образования		охранная зона ЛЭП
	граница и кадастровый номер земельного участка, сведения о котором имеются в ЕГРН		охранная зона газопровода
	граница и номер кадастрового квартала		охранная зона кабеля связи
	ЛЭП		граница водоохранной зоны

01-1382-6-915/17.68/1456-1 - ПМТ.МО.ГЧ					
Газопровод высокого давления от АГРС "Котовск" до южной части г. Тамбова с отводами до индустриального парка и пос. Строитель Тамбовского района Тамбовской области					
Изм.	Колуч.	Лист	№ док.	Подп.	Дата
ГИП	Власов				01.08.18
Нач. отд.	Рябов				01.08.18
Разраб.	Кочергина				01.08.18
Проверил					
Н. контр.	Деева				01.08.18
Проект межевания территории. Материалы по обоснованию			Стадия	Лист	Листов
Схема использования территории в период подготовки проекта межевания территории М 1:1000			ПМТ	13	
ООО ПИ "Тамбовсельхозтехпроект"					

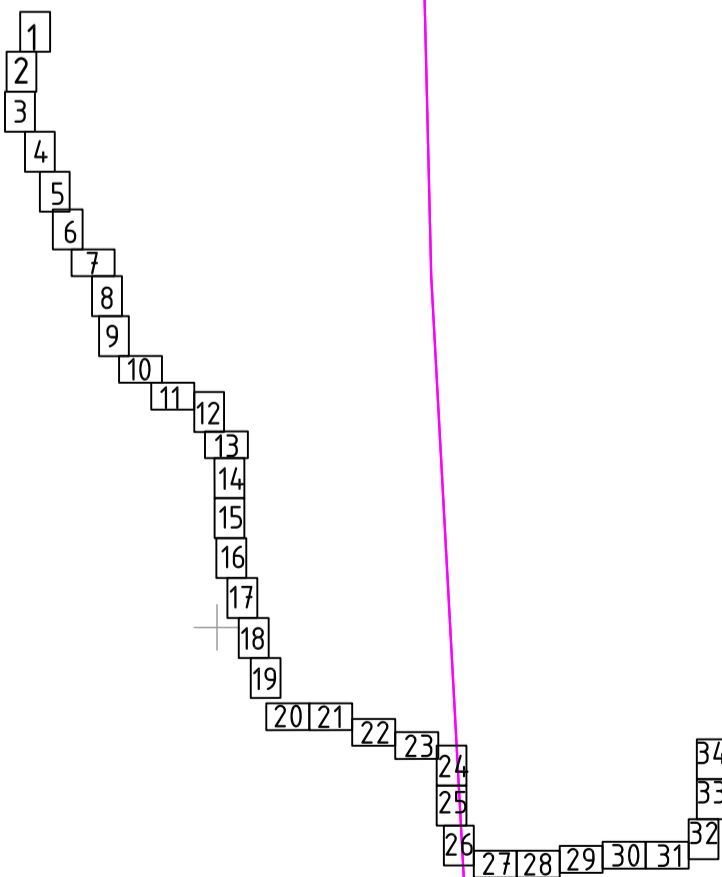


68:20:5624001:19
 Земли промышленности
 Для сельскохозяйственного производства
 Муниципальная собственность

68:20:5624001

68:20:0000000:63
 Земли сельскохозяйственного назначения
 Для сельскохозяйственного производства
 Частная собственность

Схема расположения листов



15/86км A

Линия сводки с листом 16

УСЛОВНЫЕ ОБОЗНАЧЕНИЯ:

- | | | | |
|--|---|--|----------------------------|
| | ось проектируемого газопровода | | ось газопровода |
| | граница населенного пункта | | ось кабеля связи |
| | граница муниципального образования | | охранная зона ЛЭП |
| | граница и кадастровый номер земельного участка, сведения о котором имеются в ЕГРН | | охранная зона газопровода |
| | граница и номер кадастрового квартала | | охранная зона кабеля связи |
| | ЛЭП | | граница водоохранной зоны |

01-1382-6-915/17.68/1456-1 - ПМТ.МО.ГЧ									
Газопровод высокого давления от АГРС "Котовск" до южной части г. Тамбова с отводами до индустриального парка и пос. Строитель Тамбовского района Тамбовской области									
Изм.	Колуч.	Лист	№ док.	Подп.	Дата	Проект межевания территории. Материалы по обоснованию	Стадия	Лист	Листов
							ПМТ	15	
Нач. отд.	Разраб.	Проверил	Н. контр.	Деева	01.08.18	Схема использования территории в период подготовки проекта межевания территории М 1:1000	000 ПИ "Тамбовсельхозтехпроект"		
					01.08.18				

Согласовано	
Взам. инв. №	
Подп. и дата	
Инв. № подл.	

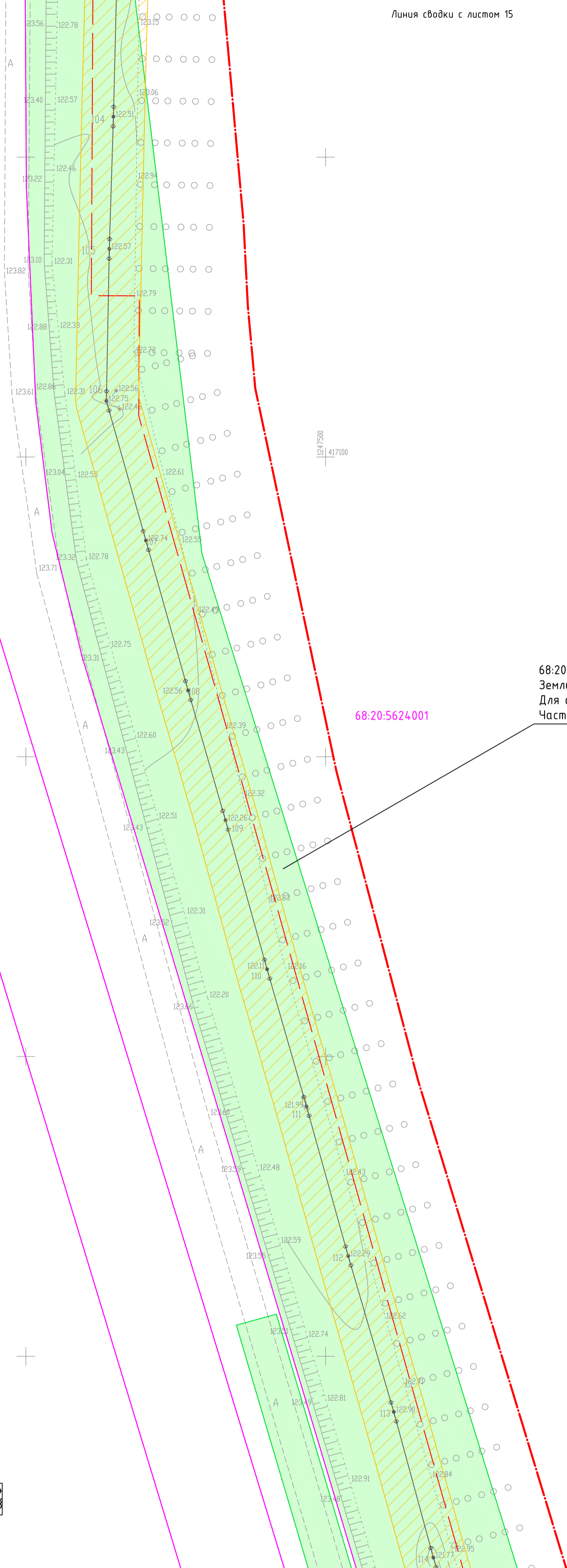



Схема расположения листов



Линия сводки с листом 17

УСЛОВНЫЕ ОБОЗНАЧЕНИЯ:

- | | | | |
|--|---|--|----------------------------|
| | ось проектируемого газопровода | | ось газопровода |
| | граница населенного пункта | | ось кабеля связи |
| | граница муниципального образования | | охранная зона ЛЭП |
| | граница и кадастровый номер земельного участка, сведения о котором имеются в ЕГРН | | охранная зона газопровода |
| | граница и номер кадастрового квартала | | охранная зона кабеля связи |
| | ЛЭП | | граница водоохранной зоны |

01-1382-6-915/17.68/1456-1 - ПМТ.МО.ГЧ						
Газопровод высокого давления от АГРС "Котовск" до южной части г. Тамбова с отводами до индустриального парка и пос. Строитель Тамбовского района Тамбовской области						
Изм.	Колуч.	Лист	№ док.	Подп.	Дата	
ГИП	Власов			<i>[Signature]</i>	01.08.18	
Нач. отд.	Рябов			<i>[Signature]</i>	01.08.18	
Разраб.	Кочергина			<i>[Signature]</i>	01.08.18	
Проверил						
Н. контр.	Деева			<i>[Signature]</i>	01.08.18	
Проект межевания территории. Материалы по обоснованию				Стадия	Лист	Листов
				ПМТ	16	
Схема использования территории в период подготовки проекта межевания территории М 1:1000				000 ПИ "Тамбовсельхозтехпроект"		

Инф. № подл. Взам. инв. № Лист № подл. Дата Согласовано



68:20:0000000:1075
Земли сельскохозяйственного назначения
Для сельскохозяйственного производства
Частная собственность

68:20:6338001


68:20:6337001

68:20:0000000:1075
Земли сельскохозяйственного назначения
Для сельскохозяйственного производства
Частная собственность

68:20:7405001

68:20:6313001

Схема расположения листов



Линия сводки с листом 20

УСЛОВНЫЕ ОБОЗНАЧЕНИЯ:

- | | | | |
|--|---|--|----------------------------|
| | ось проектируемого газопровода | | ось газопровода |
| | граница населенного пункта | | ось кабеля связи |
| | граница муниципального образования | | охранная зона ЛЭП |
| | граница и кадастровый номер земельного участка, сведения о котором имеются в ЕГРН | | охранная зона газопровода |
| | граница и номер кадастрового квартала | | охранная зона кабеля связи |
| | ЛЭП | | граница водоохранной зоны |

01-1382-6-915/17.68/1456-1 - ПМТ.МО.ГЧ						
Газопровод высокого давления от АГРС "Котовск" до южной части г. Тамбова с отводами до индустриального парка и пос. Строитель Тамбовского района Тамбовской области						
Изм.	Колуч	Лист	№ док	Подп.	Дата	
ГИП	Власов			<i>[Signature]</i>	01.08.18	
Нач. отд.	Рябов			<i>[Signature]</i>	01.08.18	
Разраб.	Кочергина			<i>[Signature]</i>	01.08.18	
Проверил						
Н. контр.	Деева			<i>[Signature]</i>	01.08.18	
Проект межевания территории. Материалы по обоснованию				Стадия	Лист	Листов
				ПМТ	19	
Схема использования территории в период подготовки проекта межевания территории М 1:1000				000 ПИ "Тамбовсельхозтехпроект"		

Инв. № подл.	Взам. инв. №	Согласовано
Лист	Лист	Лист
19	19	19
Дата	Дата	Дата



Линия сводки с листом 19

68:20:0000000:1075
Земли сельскохозяйственного назначения
Для сельскохозяйственного производства
Частная собственность

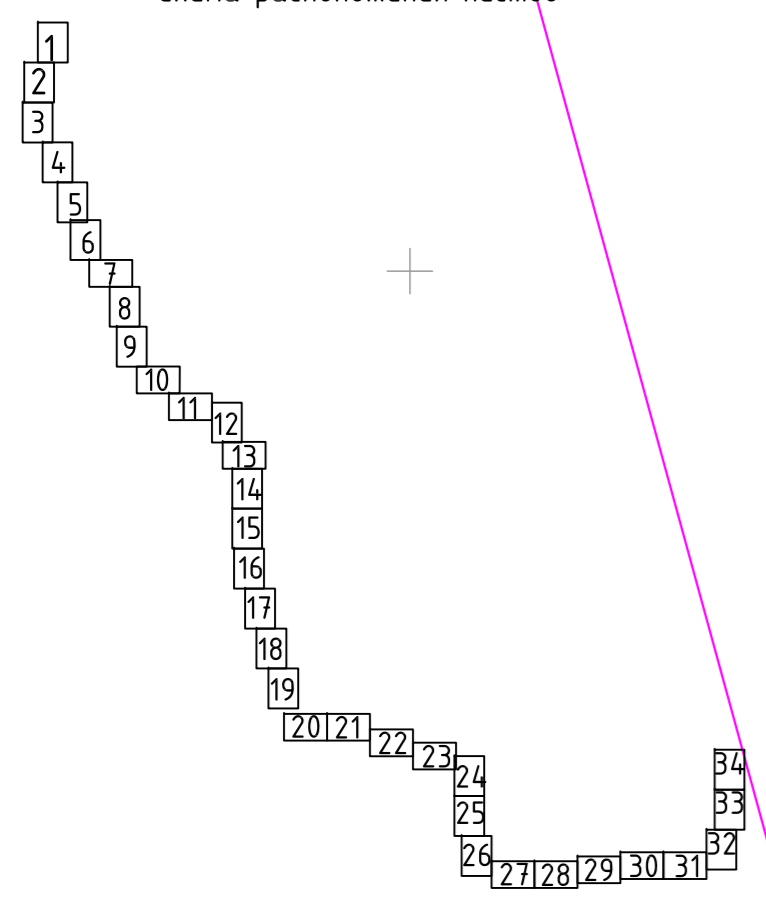
68:20:6338001

68:20:0000000:1075
Земли сельскохозяйственного назначения
Для сельскохозяйственного производства
Частная собственность

68:20:6337001

68:20:0000000:2652 68:20:7405004
Земли промышленности
Под полосу отвода автомобильной дороги
Государственная собственность

Схема расположения листов



УСЛОВНЫЕ ОБОЗНАЧЕНИЯ:


	ось проектируемого газопровода		ось газопровода
	граница населенного пункта		ось кабеля связи
	граница муниципального образования		охранная зона ЛЭП
	граница и кадастровый номер земельного участка, сведения о котором имеются в ЕГРН 68:20:0000000:53		охранная зона газопровода
	граница и номер кадастрового квартала 68:20:5619001		охранная зона кабеля связи
	ЛЭП		граница водоохранной зоны

Изм.	Колуч.	Лист	№ док.	Подп.	Дата
ГИП	Власов				01.08.18
Нач. отд.	Рябов				01.08.18
Разраб.	Кочергина				01.08.18
Проверил					
Н. контр.	Деева				01.08.18

01-1382-6-915/17.68/1456-1 - ПМТ.МО.ГЧ			
Газопровод высокого давления от АГРС "Котовск" до южной части г. Тамбова с отводами до индустриального парка и пос. Строитель Тамбовского района Тамбовской области			
Проект межевания территории. Материалы по обоснованию	Стадия	Лист	Листов
	ПМТ	20	
Схема использования территории в период подготовки проекта межевания территории М 1:1000	000 ПИ "Тамбовсельхозтехпроект"		

Линия сводки с листом 21

Схема расположения листов



68:20:0000000:1075
Земли сельскохозяйственного назначения
Для сельскохозяйственного производства
Частная собственность

68:20:6338001

68:20:6339001:94
Земли населенных пунктов
Для сельскохозяйственного производства
Муниципальная собственность

68:20:7405004

68:20:0000000:1075
Земли сельскохозяйственного назначения
Для сельскохозяйственного производства
Частная собственность



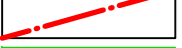









68:20:6339001

Линия съёмки с листом 20

Линия съёмки с листом 22

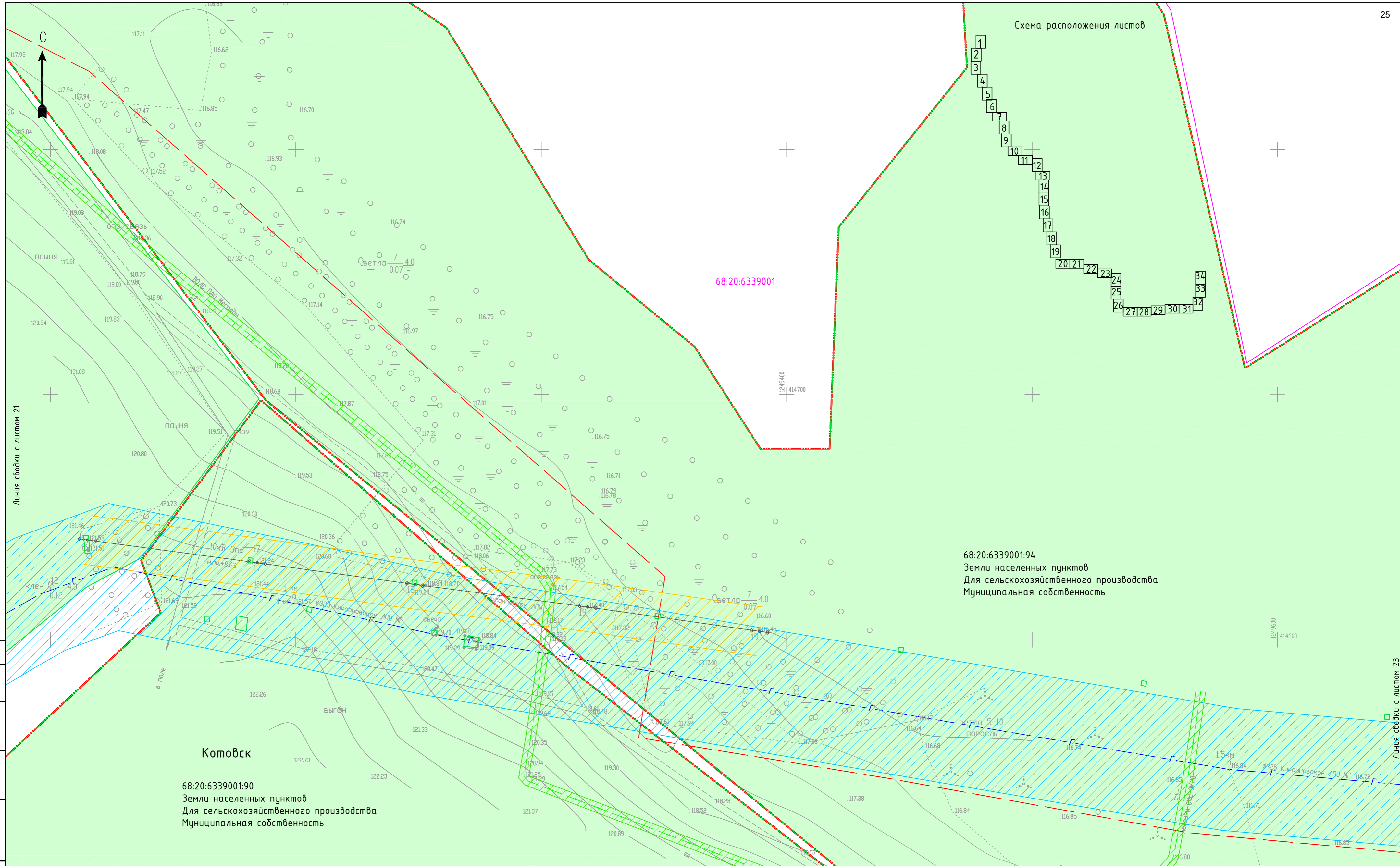
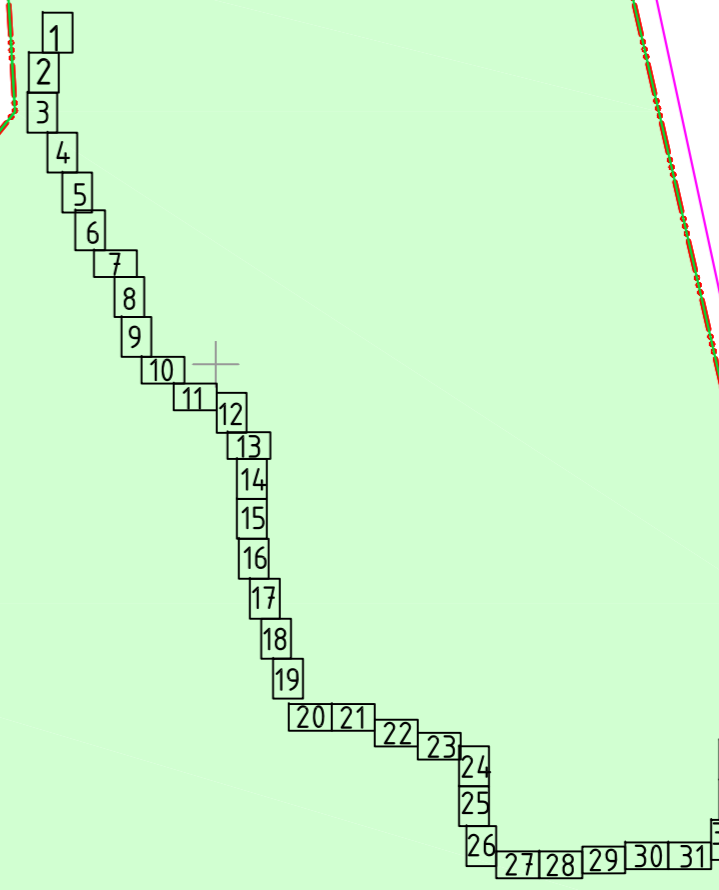
Согласовано
Взам. инв. №
Лист и дата
Инв. № подл.

УСЛОВНЫЕ ОБОЗНАЧЕНИЯ:

-  ось проектируемого газопровода
-  граница населенного пункта
-  граница муниципального образования
-  граница и кадастровый номер земельного участка, сведения о котором имеются в ЕГРН
-  граница и номер кадастрового квартала
-  ЛЭП
-  ось газопровода
-  ось кабеля связи
-  охранный зона ЛЭП
-  охранный зона газопровода
-  охранный зона кабеля связи
-  граница водоохранной зоны

01-1382-6-915/17.68/1456-1 - ПМТ.МО.ГЧ						
Газопровод высокого давления от АГРС "Котовск" до южной части г. Тамбова с отводами до промышленного парка и пос. Строитель Тамбовского района Тамбовской области						
Изм.	Колуч.	Лист	№ док.	Подп.	Дата	
ГИП	Власов				01.08.18	
Нач. отд.	Рябов				01.08.18	
Разраб.	Кочергина				01.08.18	
Проверил						
Н. контр.	Деева				01.08.18	
Проект межевания территории. Материалы по обоснованию				Стадия	Лист	Листов
Схема использования территории в период подготовки проекта межевания территории М 1:1000				ПМТ	21	
				000 ПИ "Тамбовсельхозтехпроект"		

Схема расположения листов



68:20:6339001

68:20:6339001:94
 Земли населенных пунктов
 Для сельскохозяйственного производства
 Муниципальная собственность

Котовск

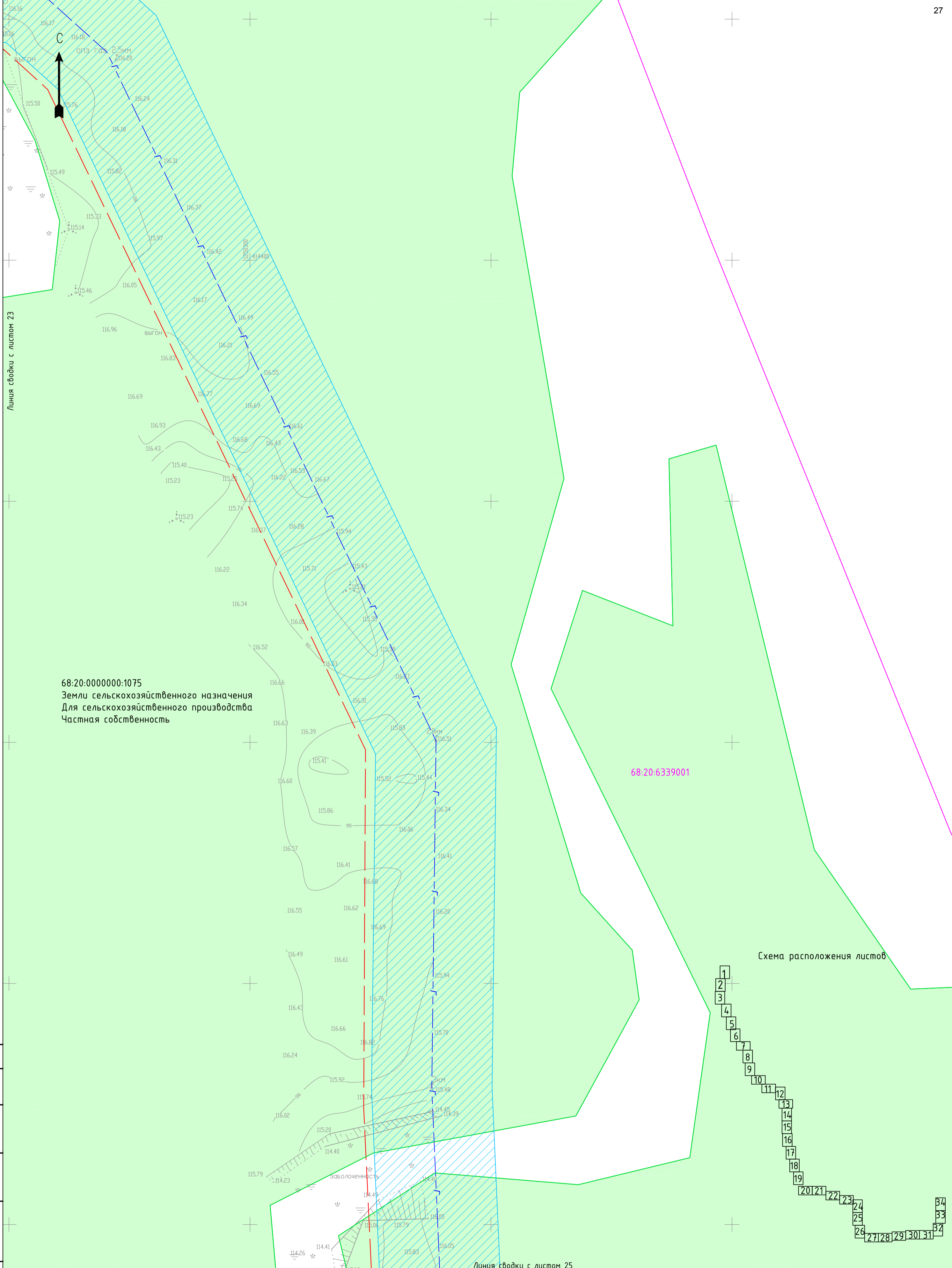
68:20:6339001:90
 Земли населенных пунктов
 Для сельскохозяйственного производства
 Муниципальная собственность

Согласовано
 Взам. инв. №
 Лист и дата
 Инв. № подл.

УСЛОВНЫЕ ОБОЗНАЧЕНИЯ:

- ось проектируемого газопровода
- граница населенного пункта
- граница муниципального образования
- ось газопровода
- ось кабеля связи
- охранный зона ЛЭП
- охранный зона газопровода
- охранный зона кабеля связи
- граница водоохранной зоны
- граница и кадастровый номер земельного участка, сведения о котором имеются в ЕГРН
- граница и номер кадастрового квартала
- ЛЭП

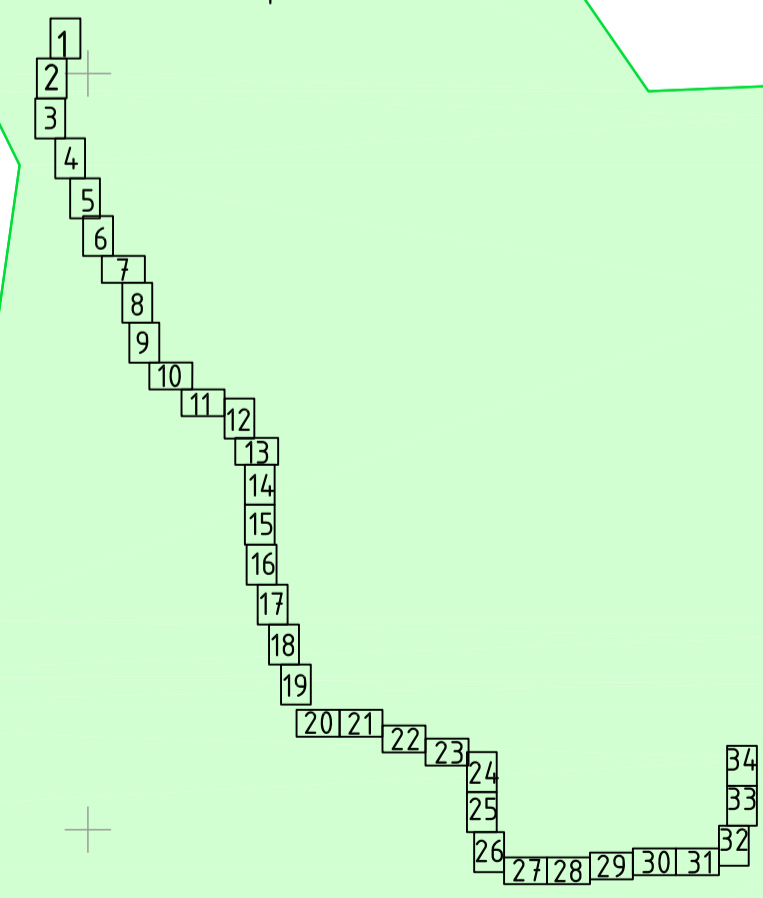
01-1382-6-915/17.68/1456-1 - ПМТ.МО.ГЧ					
Газопровод высокого давления от АГРС "Котовск" до южной части г. Тамбова с отводами до промышленного парка и пос. Строитель Тамбовского района Тамбовской области					
Изм.	Колуч.	Лист	№ док.	Подп.	Дата
ГИП	Власов	1			01.08.18
Нач. отд.	Рябов				01.08.18
Разраб.	Кочергина				01.08.18
Проверил					
Н. контр.	Деева				01.08.18
Проект межевания территории. Материалы по обоснованию			Стадия	Лист	Листов
Схема использования территории в период подготовки проекта межевания территории М 1:1000			ПМТ	22	
			ООО ПИ "Тамбовсельхозтехпроект"		



68:20:0000000:1075
 Земли сельскохозяйственного назначения
 Для сельскохозяйственного производства
 Частная собственность

68:20:6339001

Схема расположения листов



Согласовано	
Взам. инв. №	
Лист №	
Инв. № подл.	

УСЛОВНЫЕ ОБОЗНАЧЕНИЯ:

	ось проектируемого газопровода		ось газопровода
	граница населенного пункта		ось кабеля связи
	граница муниципального образования		охранная зона ЛЭП
	граница и кадастровый номер земельного участка, сведения о котором имеются в ЕГРН		охранная зона газопровода
	граница и номер кадастрового квартала		охранная зона кабеля связи
	ЛЭП		граница водоохранной зоны

01-1382-6-915/17.68/1456-1 - ПМТ.МО.ГЧ						
Газопровод высокого давления от АГРС "Котовск" до южной части г. Тамбова с отводами до индустриального парка и пос. Строитель Тамбовского района Тамбовской области						
Изм.	Колуч.	Лист	№ док.	Подп.	Дата	
ГИП	Власов				01.08.18	
Нач. отд.	Рябов				01.08.18	
Разраб.	Кочергина				01.08.18	
Проверил						
Н. контр.	Деева				01.08.18	
Проект межевания территории. Материалы по обоснованию				Стадия	Лист	Листов
				ПМТ	24	
Схема использования территории в период подготовки проекта межевания территории М 1:1000				000 ПИ "Тамбовсельхозтехпроект"		

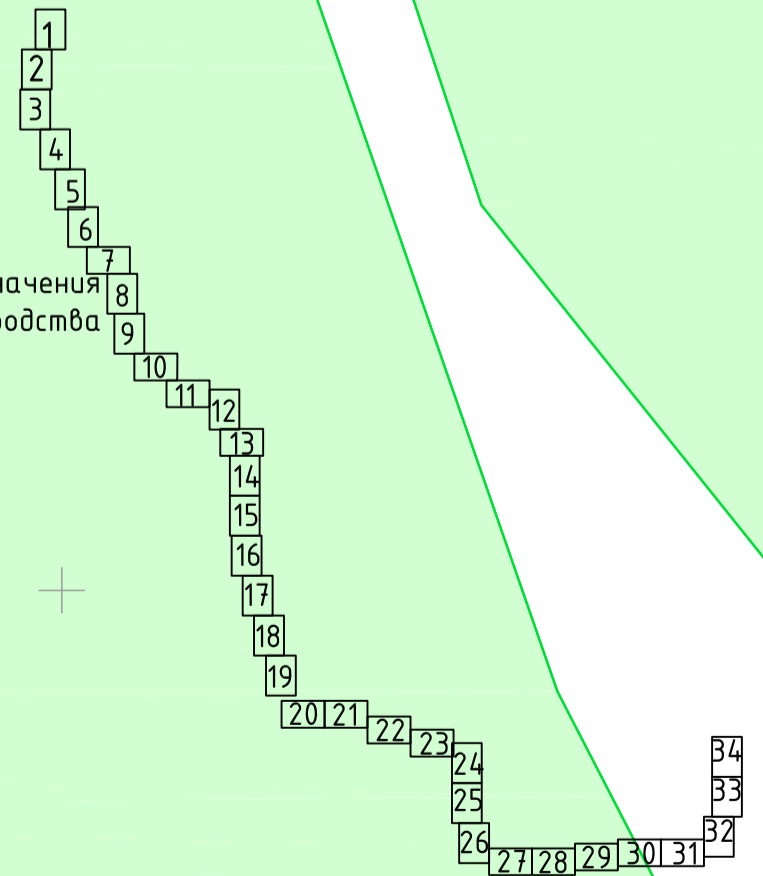


68:20:0000000:1075
 Земли сельскохозяйственного назначения
 Для сельскохозяйственного производства
 Частная собственность

68:20:6339001

68:20:0000000:1075
 Земли сельскохозяйственного назначения
 Для сельскохозяйственного производства
 Частная собственность

Схема расположения листов



Линия сводки с листом 26

Согласовано

Взам. инв. №

Полн. и дата

Инв. № подл.

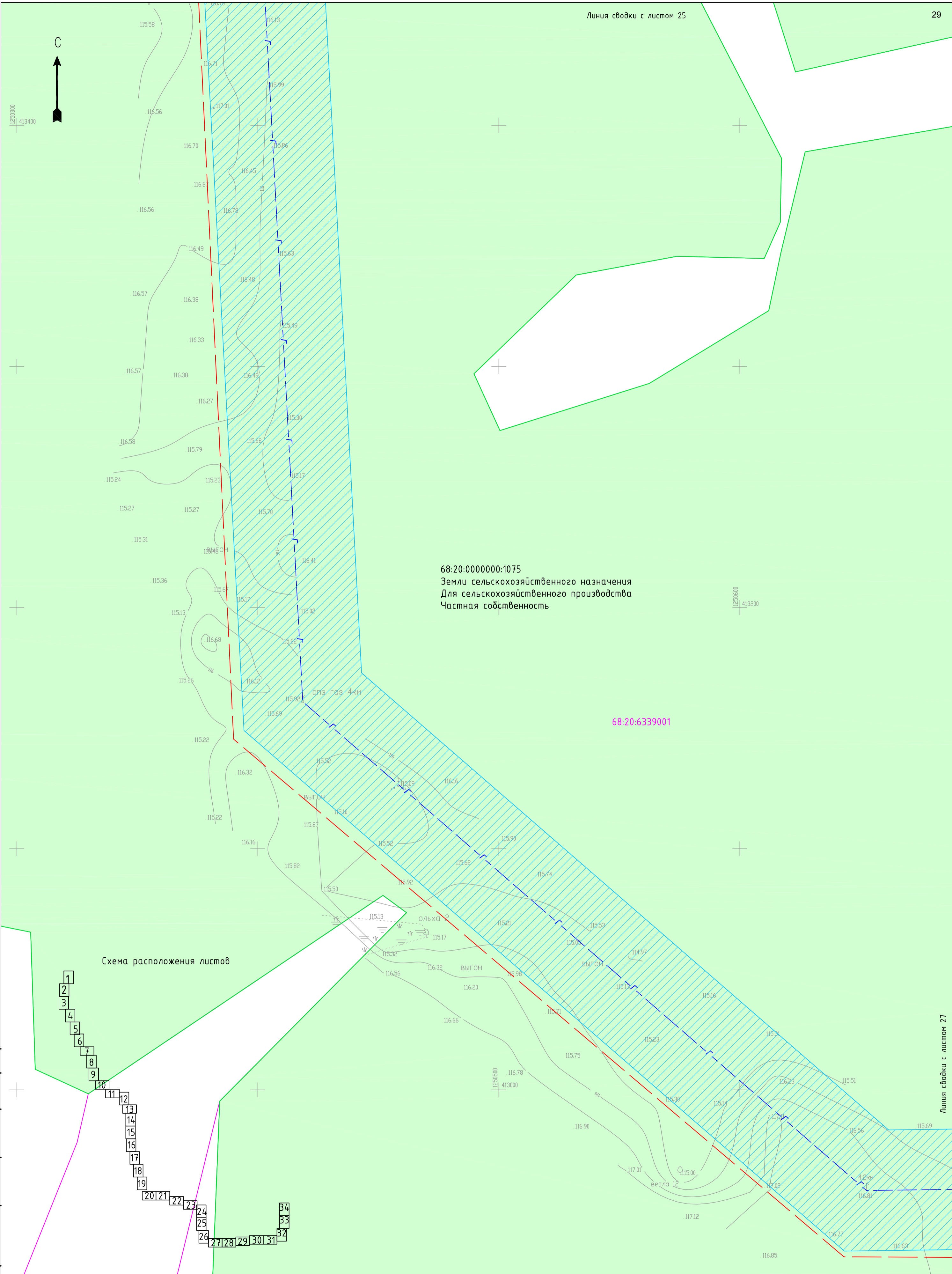
УСЛОВНЫЕ ОБОЗНАЧЕНИЯ:

- | | | | |
|--|---|--|----------------------------|
| | ось проектируемого газопровода | | ось газопровода |
| | граница населенного пункта | | ось кабеля связи |
| | граница муниципального образования | | охранная зона ЛЭП |
| | граница и кадастровый номер земельного участка, сведения о котором имеются в ЕГРН | | охранная зона газопровода |
| | граница и номер кадастрового квартала | | охранная зона кабеля связи |
| | ЛЭП | | граница водоохранной зоны |

01-1382-6-915/17.68/1456-1 - ПМТ.МО.ГЧ						
Газопровод высокого давления от АГРС "Котовск" до южной части г. Тамбова с отводами до индустриального парка и пос. Строитель Тамбовского района Тамбовской области						
Изм.	Колуч.	Лист	№ док.	Подп.	Дата	
ГИП	Власов				01.08.18	
Нач. отд.	Рябов				01.08.18	
Разраб.	Кочергина				01.08.18	
Проверил						
Н. контр.	Деева				01.08.18	
Проект межевания территории. Материалы по обоснованию				Стадия	Лист	Листов
				ПМТ	25	
Схема использования территории в период подготовки проекта межевания территории М 1:1000				000 ПИ "Тамбовсельхозтехпроект"		



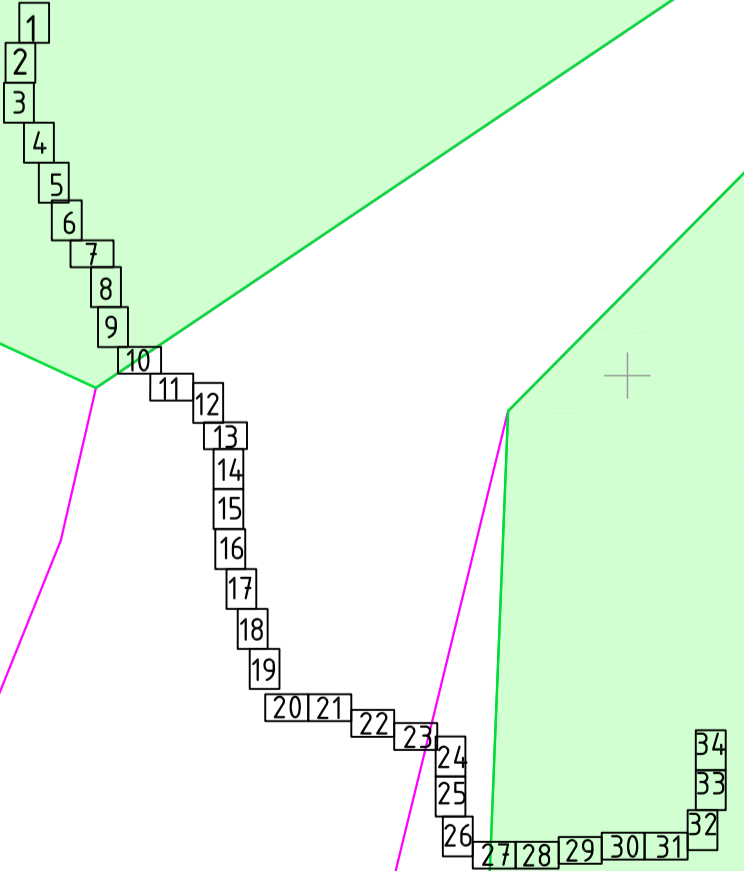
1250300
413400



68:20:000000:1075
Земли сельскохозяйственного назначения
Для сельскохозяйственного производства
Частная собственность

68:20:6339001

Схема расположения листов



Линия сводки с листом 27

Согласовано

Взам. инв. №

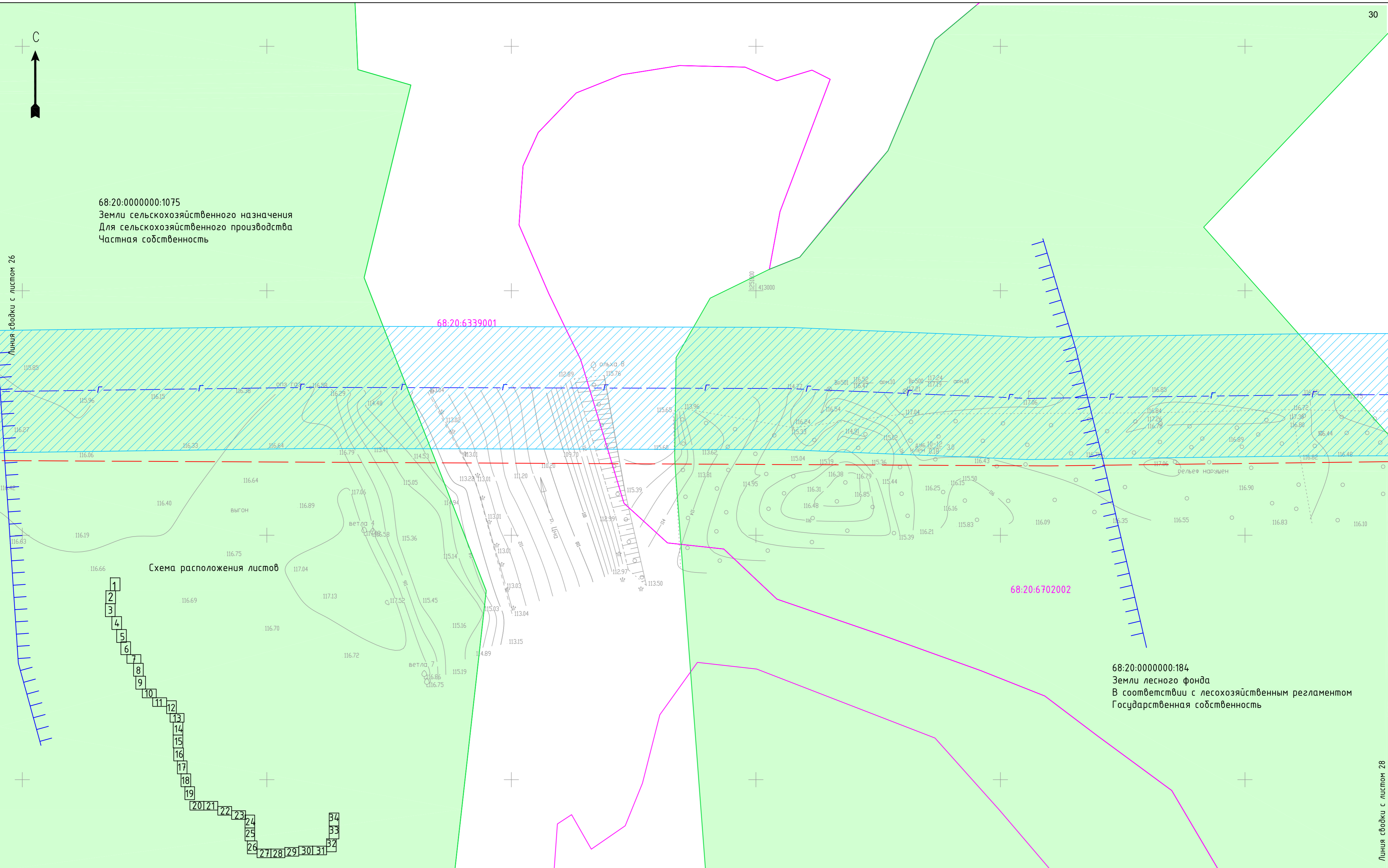
Лист и дата

Инв. № подл.

УСЛОВНЫЕ ОБОЗНАЧЕНИЯ:

- ось проектируемого газопровода
- граница населенного пункта
- граница муниципального образования
- граница и кадастровый номер земельного участка, сведения о котором имеются в ЕГРН
- граница и номер кадастрового квартала
- ЛЭП
- ось газопровода
- ось кабеля связи
- охранный зона ЛЭП
- охранный зона газопровода
- охранный зона кабеля связи
- граница водоохранной зоны

01-1382-6-915/17.68/1456-1 - ПМТ.МО.ГЧ									
Газопровод высокого давления от АГРС "Котовск" до южной части г. Тамбова с отводами до индустриального парка и пос. Строитель Тамбовского района Тамбовской области									
Изм.	Колуч.	Лист	№ док.	Подп.	Дата	Проект межевания территории. Материалы по обоснованию	Стадия	Лист	Листов
ГИП	Власов				01.08.18				
Нач. отд.	Рябов				01.08.18	Схема использования территории в период подготовки проекта межевания территории М 1:1000	000 ПИ "Тамбовсельхозтехпроект"		
Разраб.	Кочергина				01.08.18				
Проверил									
Н. контр.	Деева				01.08.18				



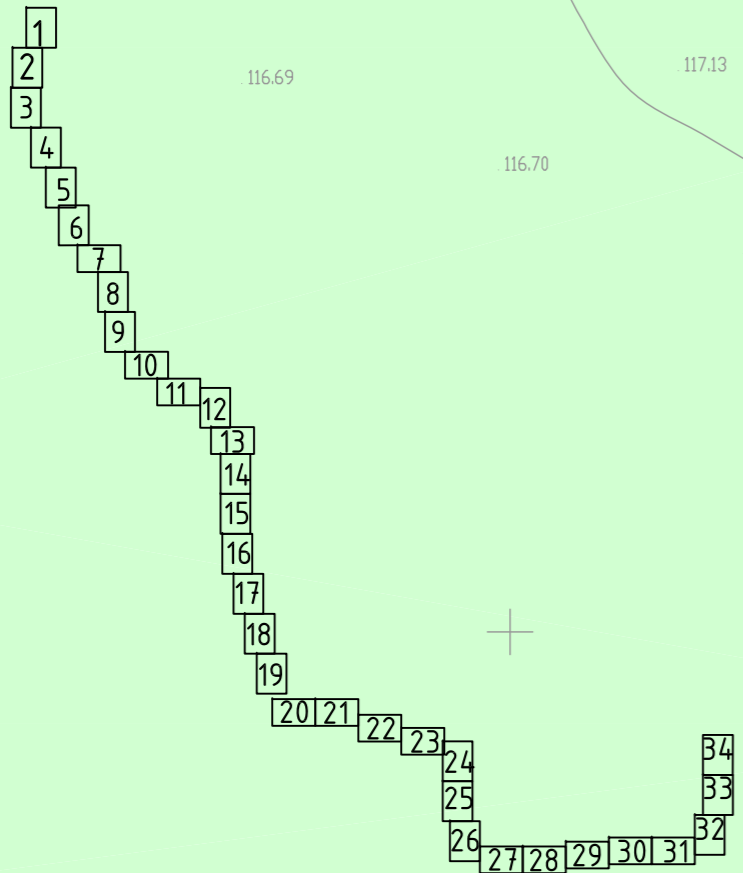
68:20:0000000:1075
 Земли сельскохозяйственного назначения
 Для сельскохозяйственного производства
 Частная собственность

68:20:6339001

68:20:6702002

68:20:0000000:184
 Земли лесного фонда
 В соответствии с лесохозяйственным регламентом
 Государственная собственность

Схема расположения листов



Линия съёмки с листом 26

Линия съёмки с листом 28

Согласовано
 Взам. инв. №
 Подп. и дата
 Инв. № подл.

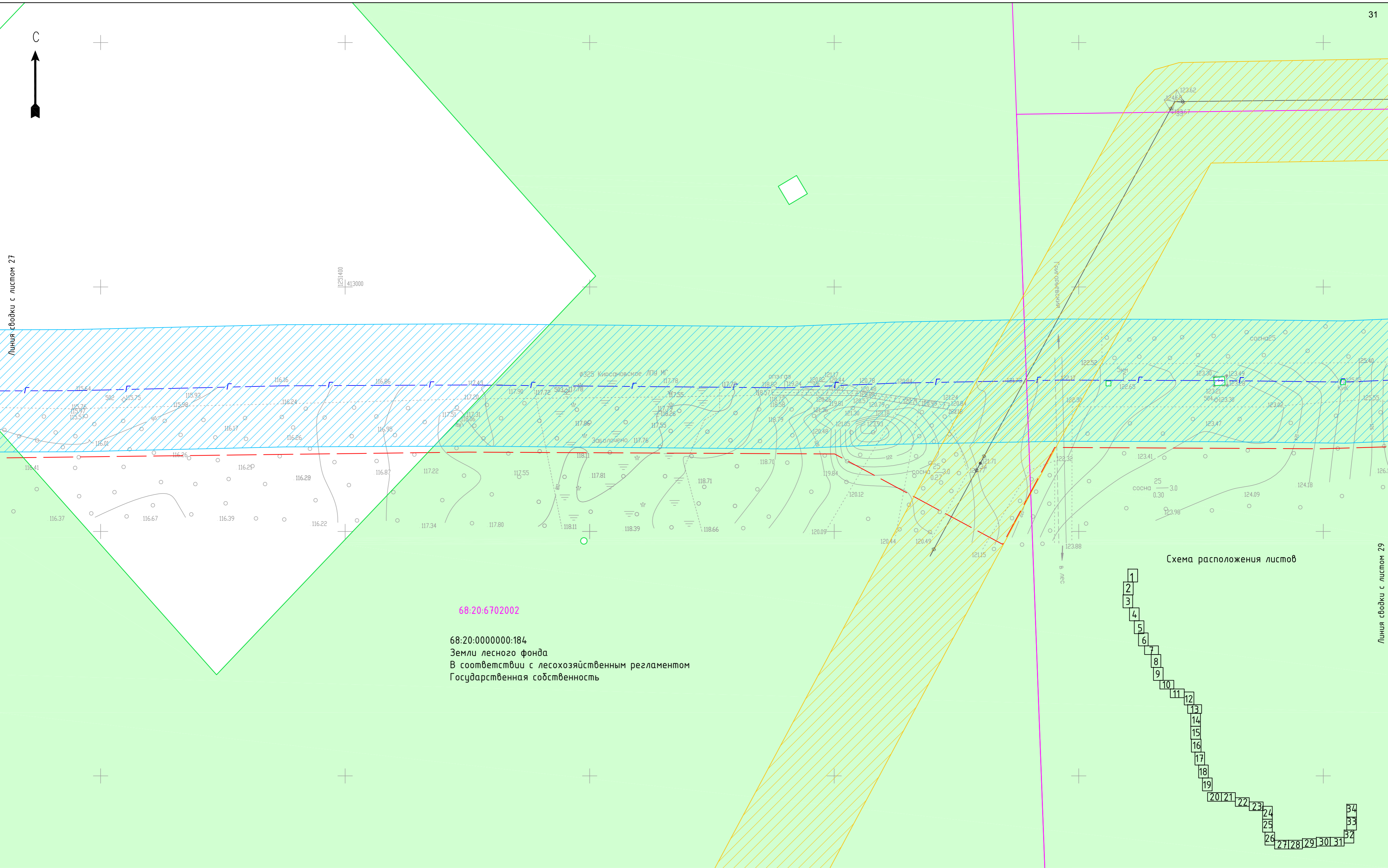
УСЛОВНЫЕ ОБОЗНАЧЕНИЯ:

- ось проектируемого газопровода
- граница населенного пункта
- граница муниципального образования
- граница и кадастровый номер земельного участка, сведения о котором имеются в ЕГРН
- граница и номер кадастрового квартала
- ЛЭП
- ось газопровода
- ось кабеля связи
- охранный зона ЛЭП
- охранный зона газопровода
- охранный зона кабеля связи
- граница водоохранной зоны

					01-1382-6-915/17.68/1456-1 - ПМТ.МО.ГЧ					
					Газопровод высокого давления от АГРС "Котовск" до южной части г. Тамбова с отводами до индустриального парка и пос. Строитель Тамбовского района Тамбовской области					
Изм.	Колуч.	Лист	№ док.	Подп.	Дата	Проект межевания территории. Материалы по обоснованию	Стадия	Лист	Листов	
							ПМТ	27		
Нач. отд.	Рябов				01.08.18		Схема использования территории в период подготовки проекта межевания территории М 1:1000	000 ПИ "Тамбовсельхозтехпроект"		
Проверил	Кочергина				01.08.18					
Н. контр.	Деева				01.08.18					




Линия съвки с листом 27



68:20:6702002

68:20:0000000:184
Земли лесного фонда
В соответствии с лесохозяйственным регламентом
Государственная собственность

Схема расположения листов



Линия съвки с листом 29

Согласовано

Взам. инв. №

Лист и дата

Инв. № подл.

УСЛОВНЫЕ ОБОЗНАЧЕНИЯ:

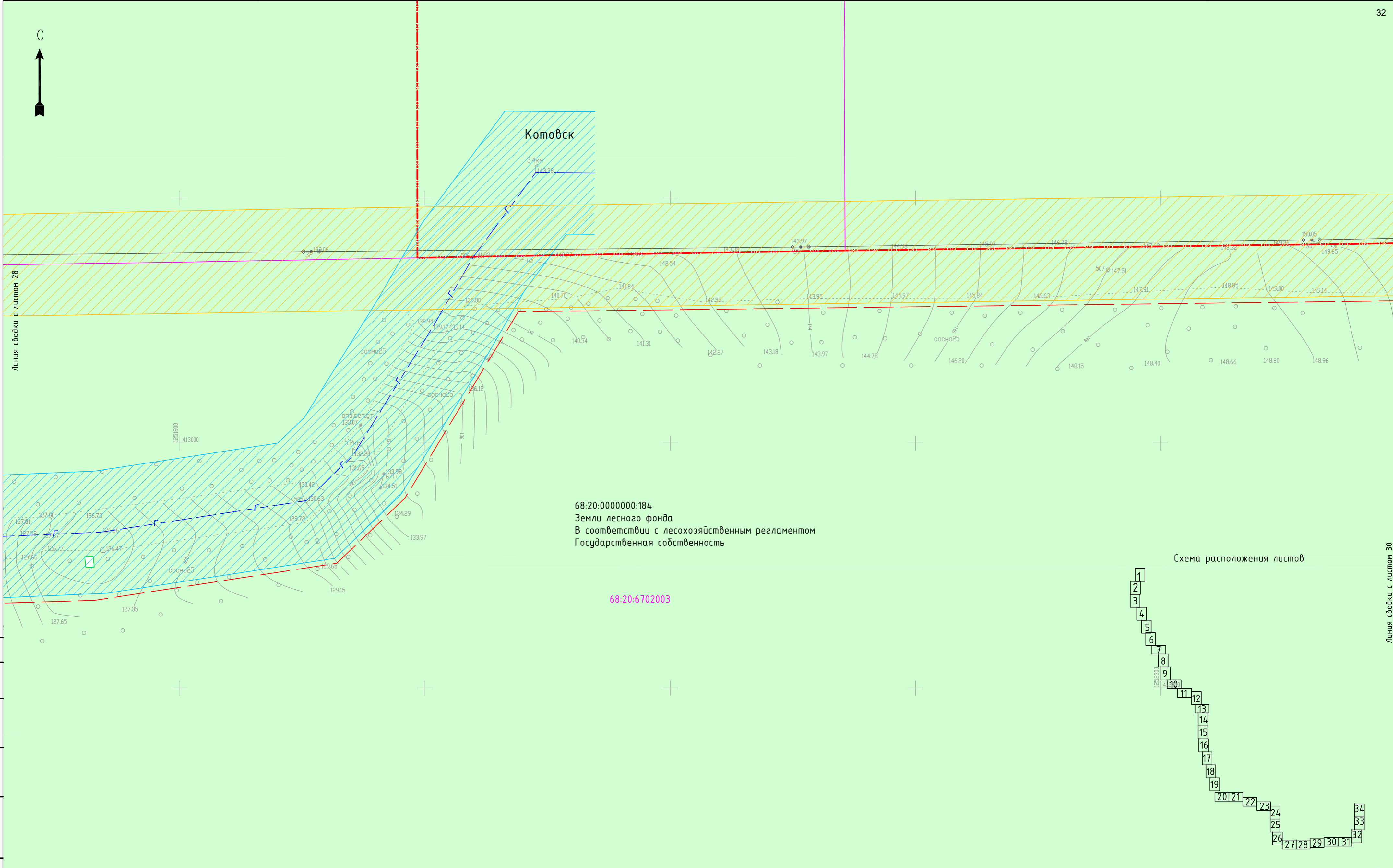
- ось проектируемого газопровода
- граница населенного пункта
- граница муниципального образования
- граница и кадастровый номер земельного участка, сведения о котором имеются в ЕГРН
- граница и номер кадастрового квартала
- ЛЭП
- ось газопровода
- ось кабеля связи
- охранный зона ЛЭП
- охранный зона газопровода
- охранный зона кабеля связи
- граница водоохранной зоны

01-1382-6-915/17.68/1456-1 - ПМТ.МО.ГЧ					
Газопровод высокого давления от АГРС "Котовск" до южной части г. Тамбова с отводами до промышленного парка и пос. Строитель Тамбовского района Тамбовской области					
Изм.	Колуч.	Лист	№ док.	Подп.	Дата
ГИП	Власов			<i>[Signature]</i>	01.08.18
Нач. отд.	Рябов			<i>[Signature]</i>	01.08.18
Разраб.	Кочергина			<i>[Signature]</i>	01.08.18
Проверил					
Н. контр.	Деева			<i>[Signature]</i>	01.08.18
Проект межевания территории. Материалы по обоснованию				Стадия	Лист
Схема использования территории в период подготовки проекта межевания территории М 1:1000				ПМТ	28
				ООО ПИ "Тамбовсельхозтехпроект"	



Котовск


Линия съединки с листом 28



68:20:0000000:184
Земли лесного фонда
В соответствии с лесохозяйственным регламентом
Государственная собственность

68:20:6702003

Схема расположения листов



Линия съединки с листом 30

Согласовано

Взам. инв. №

Лист и дата

Инв. № подл.

УСЛОВНЫЕ ОБОЗНАЧЕНИЯ:

- ось проектируемого газопровода
- граница населенного пункта
- граница муниципального образования
- граница и кадастровый номер земельного участка, сведения о котором имеются в ЕГРН
- граница и номер кадастрового квартала
- ЛЭП
- ось газопровода
- ось кабеля связи
- охранный зона ЛЭП
- охранный зона газопровода
- охранный зона кабеля связи
- граница водоохранной зоны

					01-1382-6-915/17.68/1456-1 - ПМТ.МО.ГЧ				
					Газопровод высокого давления от АГРС "Котовск" до южной части г. Тамбова с отводами до промышленного парка и пос. Строитель Тамбовского района Тамбовской области				
Изм.	Колуч.	Лист	№ док.	Подп.	Дата	Проект межевания территории. Материалы по обоснованию	Стадия	Лист	Листов
ГИП	Власов				01.08.18		ПМТ	29	
Нач. отд.	Рябов				01.08.18				
Разраб.	Кочергина				01.08.18				
Проверил						Схема использования территории в период подготовки проекта межевания территории М 1:1000	000 ПИ "Тамбовсельхозтехпроект"		
Н. контр.	Деева				01.08.18				

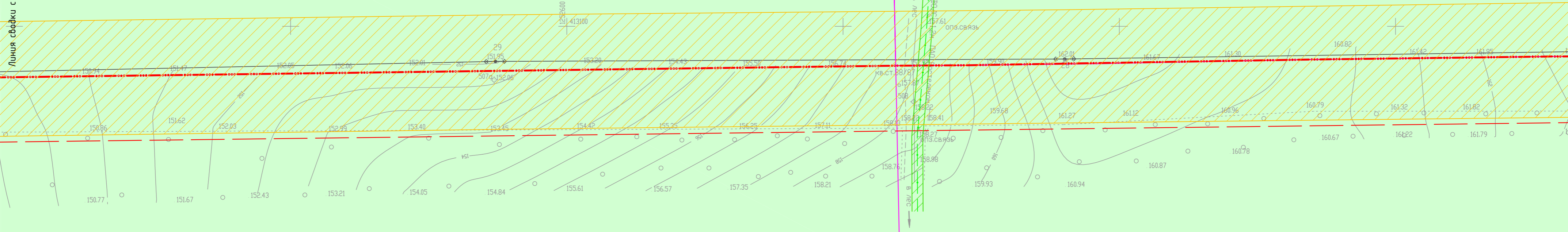


Котовск

Котовск

68:20:6702004

Линия съёмки с листом 29

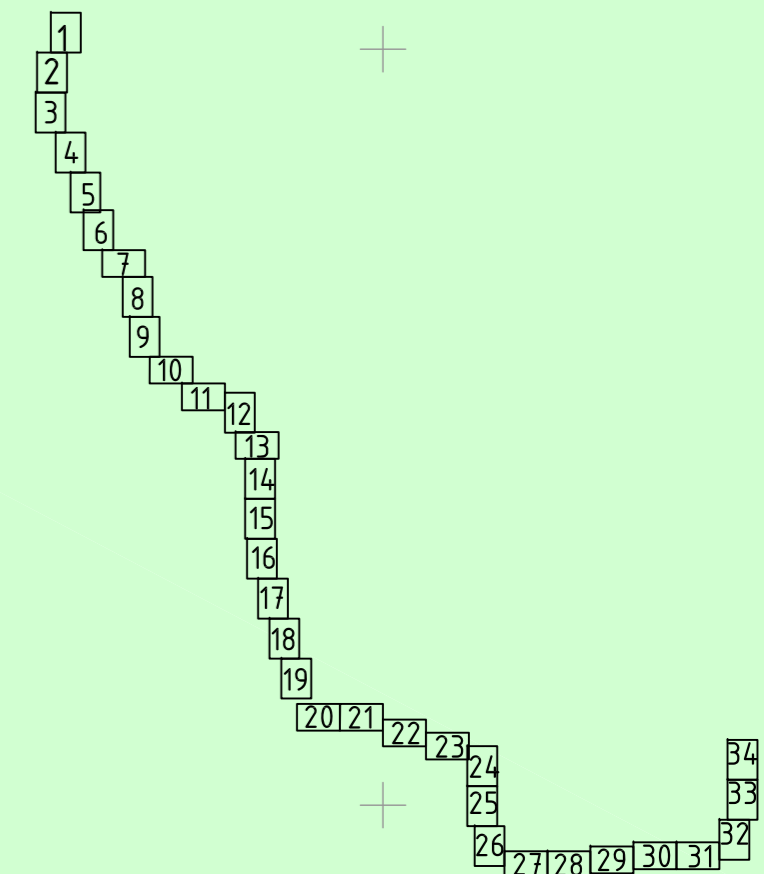


68:20:0000000:184
Земли лесного фонда
В соответствии с лесохозяйственным регламентом
Государственная собственность

68:20:6702003

68:20:6702008

Схема расположения листов



Линия съёмки с листом 31

Согласовано
Взам. инв. №
Лист № и дата
Инв. № подл.

УСЛОВНЫЕ ОБОЗНАЧЕНИЯ:

- ось проектируемого газопровода
- граница населенного пункта
- граница муниципального образования
- граница и кадастровый номер земельного участка, сведения о котором имеются в ЕГРН
- граница и номер кадастрового квартала
- ЛЭП
- ось газопровода
- ось кабеля связи
- охранный зона ЛЭП
- охранный зона газопровода
- охранный зона кабеля связи
- граница водоохранной зоны

01-1382-6-915/17.68/14.56-1 - ПМТ.МО.ГЧ					
Газопровод высокого давления от АГРС "Котовск" до южной части г. Тамбова с отводами до промышленного парка и пос. Строитель Тамбовского района Тамбовской области					
Изм.	Колуч.	Лист	№ док.	Подп.	Дата
ГИП	Власов				01.08.18
Нач. отд.	Рябов				01.08.18
Разраб.	Кочергина				01.08.18
Проверил					
Н. контр.	Деева				01.08.18
Проект межевания территории. Материалы по обоснованию				Стадия	Лист
Схема использования территории в период подготовки проекта межевания территории М 1:1000				ПМТ	30
				000 ПИ "Тамбовсельхозтехпроект"	



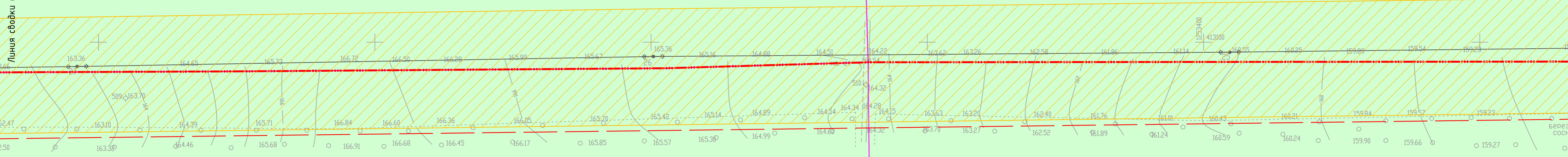
Котовск

68:20:6702004

Котовск


68:20:6702009

Линия съёмки с листом 30



68:20:0000000:184
Земли лесного фонда
В соответствии с лесохозяйственным регламентом
Государственная собственность

Схема расположения листов



Линия съёмки с листом 32

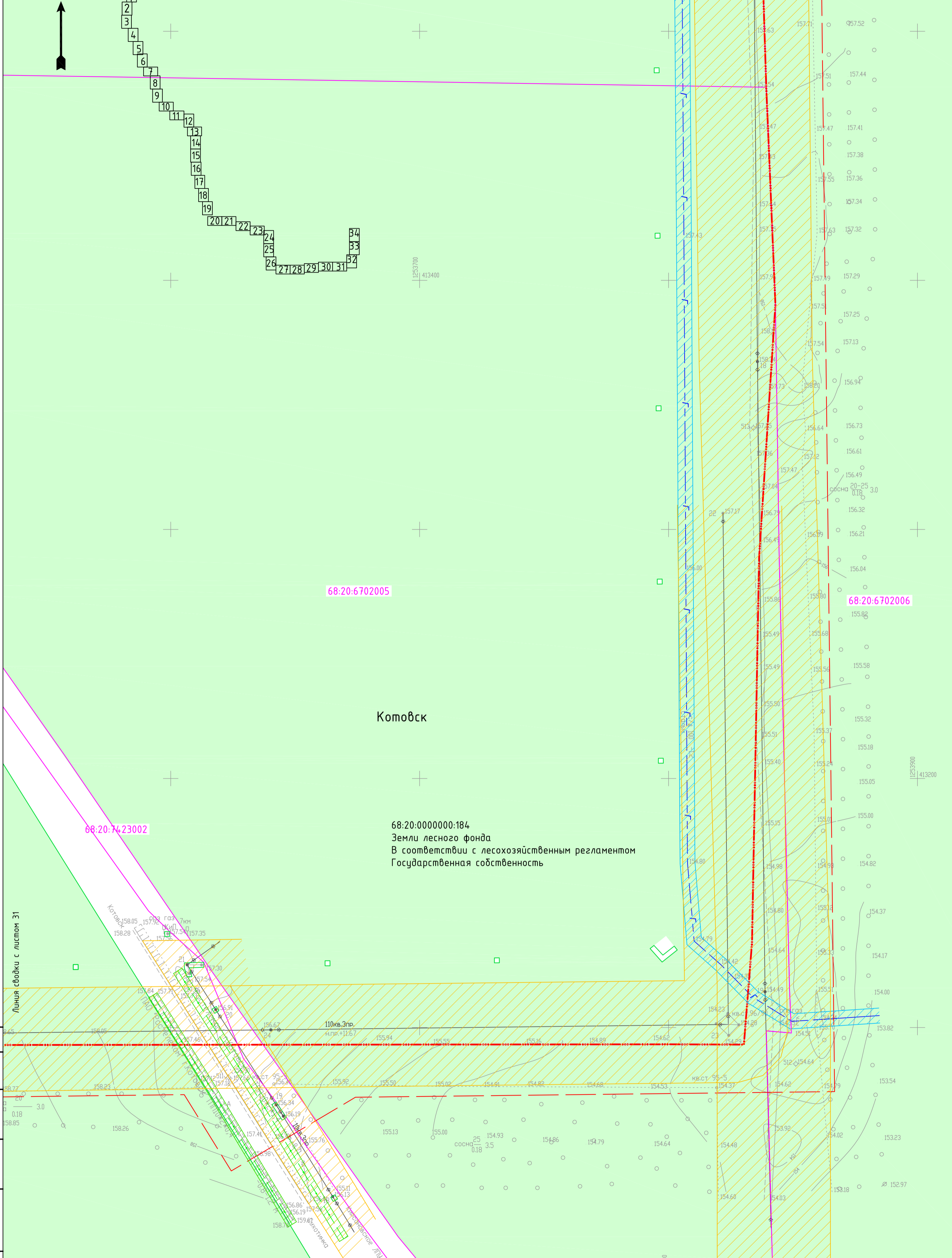

Согласовано
Взам. инв. №
Лист № и дата
Инв. № подл.

УСЛОВНЫЕ ОБОЗНАЧЕНИЯ:

- ось проектируемого газопровода
- граница населенного пункта
- граница муниципального образования
- ось газопровода
- ось кабеля связи
- охранный зона ЛЭП
- охранный зона газопровода
- охранный зона кабеля связи
- граница водоохранной зоны
- граница и кадастровый номер земельного участка, сведения о котором имеются в ЕГРН
- граница и номер кадастрового квартала
- ЛЭП

01-1382-6-915/17.68/1456-1 - ПМТ.МО.ГЧ										
Газопровод высокого давления от АГРС "Котовск" до южной части г. Тамбова с отводами до промышленного парка и пос. Строитель Тамбовского района Тамбовской области										
Изм.	Колуч.	Лист	№ док.	Подп.	Дата	Проект межевания территории. Материалы по обоснованию	Стадия	Лист	Листов	
							ПМТ	31		
Проверил							Схема использования территории в период подготовки проекта межевания территории М 1:1000	000 ПИ "Тамбовсельхозтехпроект"		
Н. контр.	Деева				01.08.18					

Схема расположения листов



Согласовано

Взам. инв. №

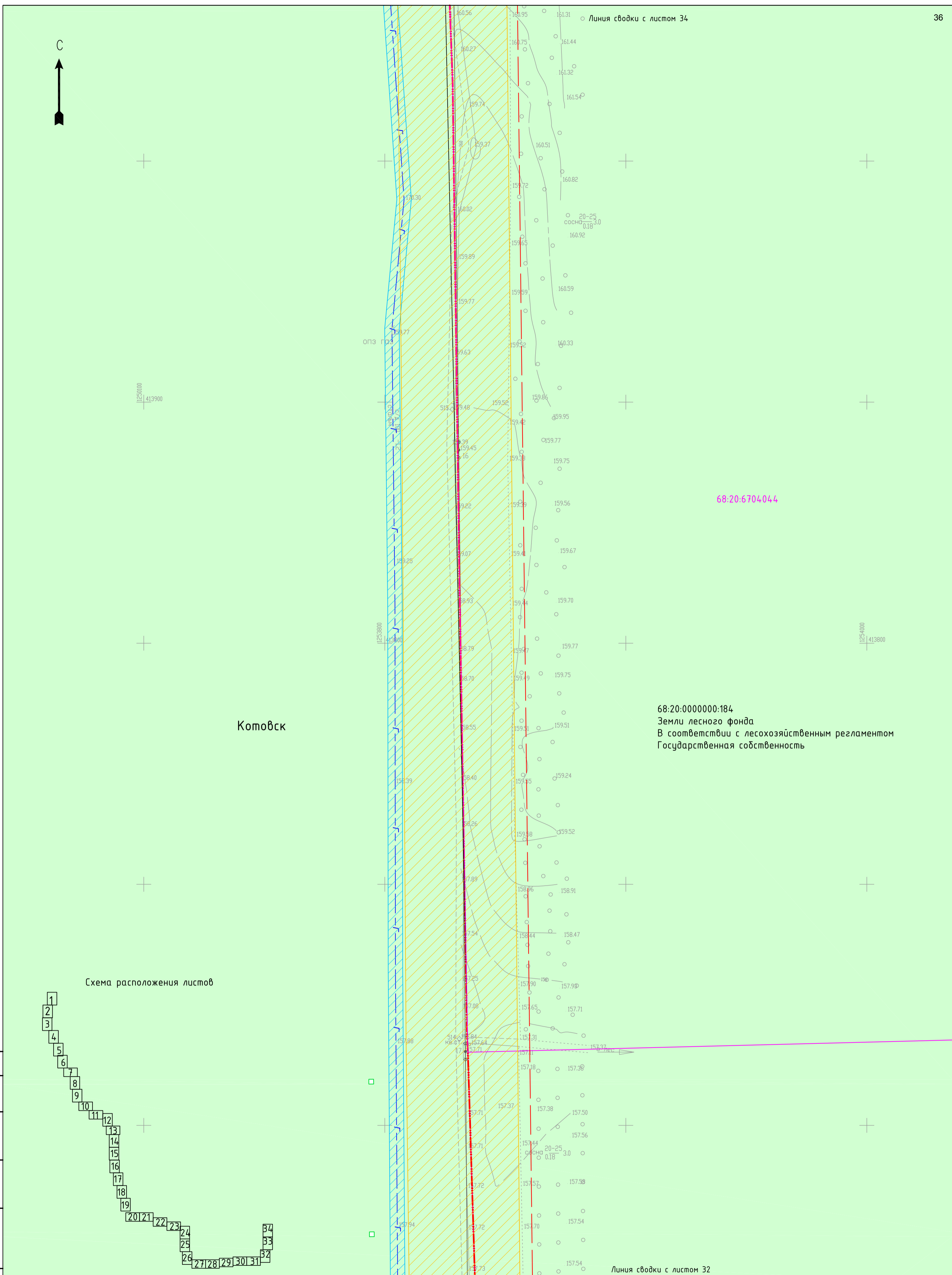
Лист и дата

Инв. № подл.

УСЛОВНЫЕ ОБОЗНАЧЕНИЯ:

	ось проектируемого газопровода		ось газопровода
	граница населенного пункта		ось кабеля связи
	граница муниципального образования		охранная зона ЛЭП
	граница и кадастровый номер земельного участка, сведения о котором имеются в ЕГРН		охранная зона газопровода
	граница и номер кадастрового квартала		охранная зона кабеля связи
	ЛЭП		граница водоохранной зоны

01-1382-6-915/17.68/1456-1 - ПМТ.МО.ГЧ				
Газопровод высокого давления от АГРС "Котовск" до южной части г. Тамбова с отводами до промышленного парка и пос. Строитель Тамбовского района Тамбовской области				
Изм.	Колуч	Лист	№ док	Подп.
ГИП	Власов			01.08.18
Нач. отд.	Рябов			01.08.18
Разраб.	Кочергина			01.08.18
Проверил				
Н. контр.	Деева			01.08.18
Проект межевания территории. Материалы по обоснованию			Стадия	Лист
Схема использования территории в период подготовки проекта межевания территории М 1:1000			ПМТ	32
			000 ПИ "Тамбовсельхозтехпроект"	




Котовск

68:20:6704044

68:20:0000000:184
 Земли лесного фонда
 В соответствии с лесохозяйственным регламентом
 Государственная собственность

Схема расположения листов

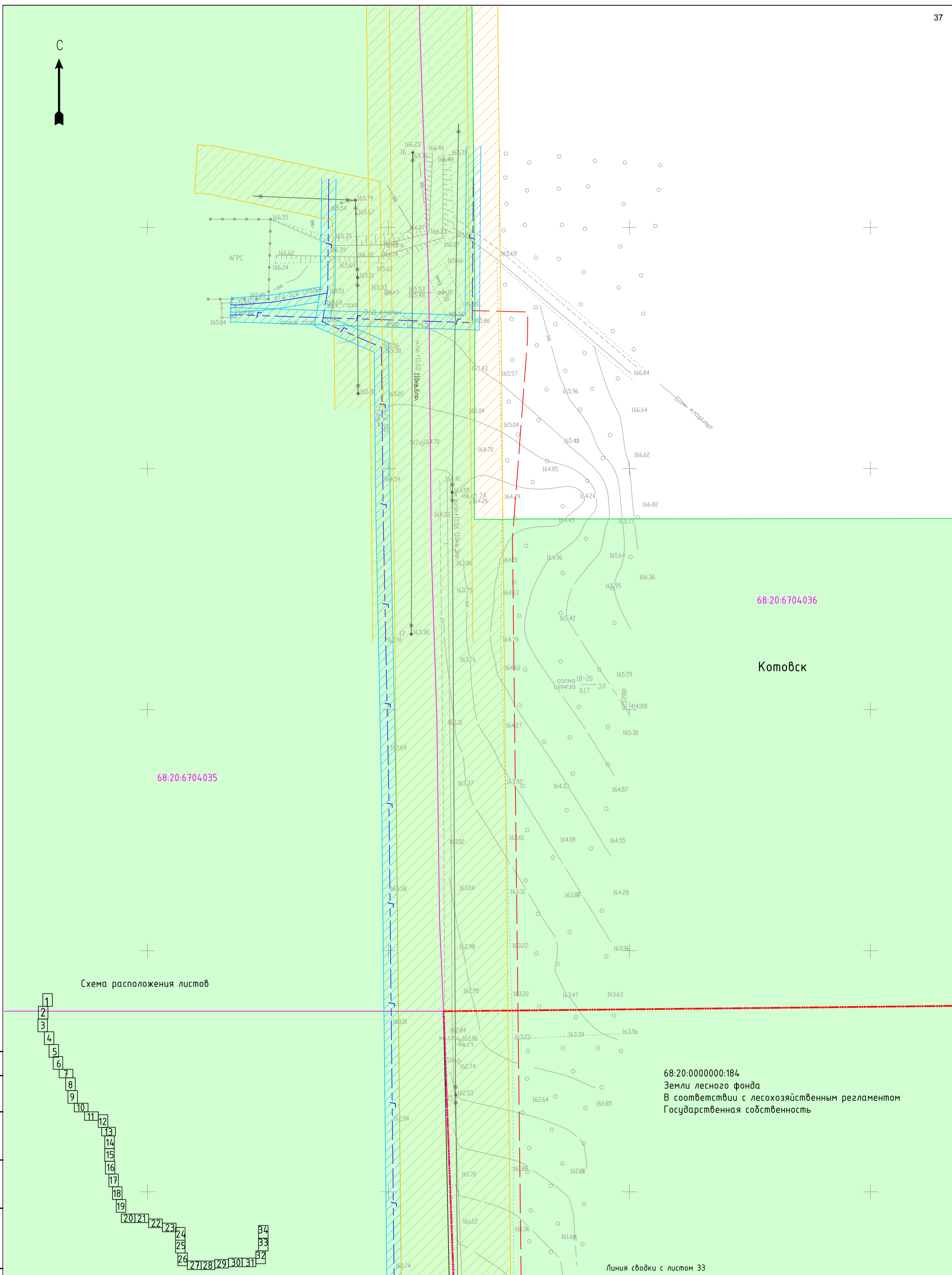


Согласовано	
Взам. инв. №	
Лист	
Листов	
Инв. № подл.	

УСЛОВНЫЕ ОБОЗНАЧЕНИЯ:

	ось проектируемого газопровода		ось газопровода
	граница населенного пункта		ось кабеля связи
	граница муниципального образования		охранная зона ЛЭП
	граница и кадастровый номер земельного участка, сведения о котором имеются в ЕГРН		охранная зона газопровода
	граница и номер кадастрового квартала		охранная зона кабеля связи
	ЛЭП		граница водоохранной зоны

01-1382-6-915/17.68/1456-1 - ПМТ.МО.ГЧ						
Газопровод высокого давления от АГРС "Котовск" до южной части г. Тамбова с отводами до индустриального парка и пос. Строитель Тамбовского района Тамбовской области						
Изм.	Колуч.	Лист	№ док.	Подп.	Дата	
ГИП	Власов	Рябов			01.08.18	
Нач. отд.	Рябов				01.08.18	
Разраб.	Кочергина				01.08.18	
Проверил						
Н. контр.	Деева				01.08.18	
Проект межевания территории. Материалы по обоснованию				Стадия	Лист	Листов
				ПМТ	33	
Схема использования территории в период подготовки проекта межевания территории М 1:1000				000 ПИ "Тамбовсельхозтехпроект"		




68:20:6704035

68:20:6704036

Котовск

68:20:0000000:184
Земли лесного фонда
В соответствии с лесохозяйственным регламентом
Государственная собственность

Схема расположения листов



Согласовано
Взам. инв. №
Лист
Инв. № подл.

УСЛОВНЫЕ ОБОЗНАЧЕНИЯ:

	ось проектируемого газопровода		ось газопровода
	граница населенного пункта		ось кабеля связи
	граница муниципального образования		охранная зона ЛЭП
	граница и кадастровый номер земельного участка, сведения о котором имеются в ЕГРН		охранная зона газопровода
	граница и номер кадастрового квартала		охранная зона кабеля связи
	ЛЭП		граница водоохранной зоны

01-1382-6-915/17.68/1456-1 - ПМТ.МО.ГЧ						
Газопровод высокого давления от АГРС "Котовск" до южной части г. Тамбова с отводами до промышленного парка и пос. Строитель Тамбовского района Тамбовской области						
Изм.	Колуч.	Лист	№ док.	Подп.	Дата	
Нач. отд.	Власов	Рябов			01.08.18	
Разраб.	Кочергина				01.08.18	
Проверил						
Н. контр.	Деева				01.08.18	
Проект межевания территории. Материалы по обоснованию				Стадия	Лист	Листов
				ПМТ	34	
Схема использования территории в период подготовки проекта межевания территории М 1:1000				ООО ПИ "Тамбовсельхозтехпроект"		

Линия съединения с листом 33