Правовое измерение

ООО “Призма”
603022, г. Нижний Новгород,
ул. Тимирязева, д. 15, корпус 2,
БЦ КМ-сити оф. 404
Тел./факс: +7 (831) 202-12-62

Заказчик: ПАО «МРСК Центр» - «Тамбовэнерго»

«Реконструкция линейного объекта - ВЛ-110 кВ Котовская ТЭЦ2-Тамбовская №4 I, II цепь с отпайками», расположенного по адресу: Тамбовская область, г.Тамбов, г. Котовск, Тамбовский район, Рассказовский район

Документация по планировке территории

Том 2

Часть 2. Проект планировки территории.

Материалы по обоснованию

Нижний Новгород, 2018г.

Взам. инв. №

Подп. И дата

Инв. № подл.

Правовое измерение

ООО "Призма"

603022, г. Нижний Новгород,
ул. Тимирязева, д. 15, корпус 2,
БЦ КМ-сити оф. 404

Тел./факс: +7 (831) 202-12-62

Заказчик: ПАО «МРСК Центр» - «Тамбовэнерго»

«Реконструкция линейного объекта - ВЛ-110 кВ Котовская ТЭЦ2-Тамбовская №4 I, II цепь с отпайками», расположенного по адресу: Тамбовская область, г.Тамбов, г. Котовск, Тамбовский район, Рассказовский район

Документация по планировке территории

Том 2

Часть 2. Проект планировки территории.

Материалы по обоснованию

Генеральный директор Симкина Н.В.

Технический директор Соколов Д.Ю.

Нижний Новгород, 2018 г.

Взам. инв. №

Подп. И дата

Инв. № подл.

Наименование	
Содержание	
Состав документации по планировке территории	
Пояснительная записка	
1. Общие положения	
1.1 Введение	
1.2 Краткая характеристика участка строительства	
2. Природно-климатические условия района строительства	
3. Технологические и конструктивные решения	
4. Охранная зона линий электропередачи	
4.1 Охрана атмосферного воздуха	
4.2 Охрана от энергетических и физических факторов	
4.3 Воздействие объекта на территорию, условия землепользования и геологическую среду	
5. Мероприятия по охране и рациональному использованию земельных ресурсов и почвенного покрова	
5.1 Технико-экономическая характеристика проектируемого линейного объекта	
5.2 Наличие объектов культурного наследия	
5.3 Естественные и искусственные преграды линейного объекта	
5.4 Мероприятия по сбору, использованию, обезвреживанию, транспортировке и размещению опасных отходов	
5.5 Мероприятия по охране растительного и животного мира	
5.6 Мероприятия по обеспечению пожарной безопасности	
6. Проект организации строительства	
7. Инновационные технические решения	
Чертежи	
Схема расположения элемента планировочной структуры	
Схема использования территории в период подготовки проекта планировки территории	
Схема границ зон с особыми условиями использования территории (установленные)	
Схема границ зон с особыми условиями использования территории (нормативные)	
Обзорная схема сравнения вариантов размещения объекта	

Взам. инв. №

Подп. и дата

Инв. № подп.

Изм.	Кол.уч.	Лист	№ док.	Подпись	Дата
ГИП		Соколов Д.Ю.			03.2018
Инженер		Вырмаскина Д.В.			03.2018

Содержание

Стадия	Лист	Листов
ПД	3	

ООО «Призма»

№№ п.п	Наименование
Часть 1. Проект планировки территории. Утверждаемая часть.	
Том1	Проект планировки территории. Утверждаемая часть.
	Текстовая часть
	Графическая часть
Часть 2. Проект планировки территории. Материалы по обоснованию.	
Том2	Проект планировки территории. Материалы по обоснованию.
	Текстовая часть
	Графическая часть территории линейного объекта
Часть 3. Проект межевания территории.	
Том3	Проект межевания территории
	Текстовая часть
	Графическая часть

ПОЯСНИТЕЛЬНАЯ ЗАПИСКА

Взам. инв. №	
Подп. и дата	
Инв. № подп.	

Изм.	Кол.уч.	Лист	№ док.	Подпись	Дата			
ГИП		Соколов А.Ю.			03.2018	Пояснительная записка	Стадия	Лист	Листов
Инженер		Вырмаскина Д.В.			03.2018		ПД	5	
							ООО «Призма»		

1. ОБЩИЕ ПОЛОЖЕНИЯ

1.1 Введение

Проект планировки и проект межевания территории для реконструкции линейного объекта местного значения - ВЛ – 110 кВ Котовская ТЭЦ 2 - Тамбовская № 4 I, II цепь с отпайками, проходит частично по территории г. Тамбова, г. Котовска, территории Тамбовского района, Рассказовского района Тамбовской области, разработан ООО «Призма» на основании: технического задания от 01.08.2016 г.; технического задания от 03.04.2017 г.; Приказа о принятии решения о подготовке документации по планировке территории № 451 – ТБ от 04.08.2016 г.; Приказа о принятии решения о подготовке документации по планировке территории № 165 – ТБ от 06.04.2017 г.

Заказчиком по вышеуказанному объекту является ПАО «МРСК Центра» - «Тамбовэнергно».

Подготовка проекта планировки территории осуществляется для выделения элементов планировочной структуры, установления параметров планируемого развития элементов планировочной структуры, зон планируемого размещения объектов федерального значения, объектов регионального значения, объектов местного значения.

Проект планировки территории для размещения линейного объекта состоит из основной части, которая подлежит утверждению, и материалов по ее обоснованию. Материалы по обоснованию проекта планировки территории включает в себя материалы в графической форме и пояснительную записку. При подготовке документации по планировке территорий осуществляется разработка проектов планировки территорий, проектов межевания территорий для данного объекта.

Проект планировки и проекта межевания территории линейного объекта разработан подрядной организацией ООО «Призма» на основании следующих исходных данных и условий, необходимых для подготовки проекта:

1. Схемы территориального планирования Рассказовского муниципального района Тамбовской области, утвержденной 26.01.2012 г.;
2. Схемы территориального планирования Тамбовского района Тамбовской области, утвержденной Решением «О внесении изменений в схему территориального планирования Тамбовского района Тамбовской области 07.09.2017 г.»;
3. Генерального плана муниципального образования городского округа-город Тамбов, утвержденного Постановлением администрации Тамбовской

области 17.07.2017 г.;

4. Генерального плана городского округа - город Котовск Тамбовской области, утвержденного Решением Котовского городского Совета народных депутатов 28.12.2017 г.;

5. Генерального плана Покрово-Пригородного сельсовета Тамбовского района Тамбовской области, утвержденного Решением об утверждении изменений в генеральный план 17.05.2016 г.;

6. Генерального плана муниципального образования Бокинский сельсовет Тамбовского района Тамбовской области, утвержденного 17.11.2017 г.;

7. Генерального плана Нижнеспасского сельсовета Рассказовского района Тамбовской области, утвержденного Решением «Об утверждении генерального плана муниципального образования Нижнеспасского сельсовета Рассказовского района Тамбовской области» 20.03.2013 г.;

8. Генерального плана Цнинского сельсовета Тамбовского района Тамбовской области, утвержденного 17.08.2018 г.

9. Технического задания на выполнение работ по разработке проекта планировки и проекта межевания территории для реконструкции - ВЛ – 110 кВ Котовская ТЭЦ 2 - Тамбовская № 4 с отпайками Западная левая, правая, проходящей частично по территории г. Тамбова, территории Тамбовского района Тамбовской области, города Котовска от 01.08.2016 г.

10. Технического задания на выполнение работ по разработке проекта планировки и проекта межевания территории для реконструкции - ВЛ – 110 кВ Котовская ТЭЦ 2 - Тамбовская № 4 I, II цепь с отпайками, проходящей частично по территории г. Тамбова, территории Тамбовского района Тамбовской области, города Котовска от 03.04.2017 г.

11. Приказа о принятии решения о подготовке документации по планировке территории № 451 – ТБ от 04.08.2016.

12. Приказа о принятии решения о подготовке документации по планировке территории № 165 – ТБ от 06.04.2017.

Проект разработан на топографической съемке масштабе 1:500. Графические материалы в основной части и в материалах по обоснованию представлены в масштабе 1:2000 на бумажном носителе. Проект планировки и межевания территории линейного объекта выполнен в соответствии с действующим законодательством и нормативно-технической документацией РФ и Тамбовской области:

1. Схемой территориального планирования Рассказовского муниципального района Тамбовской области, утвержденной 26.01.2012 г.;
2. Схемой территориального планирования Тамбовского района Тамбовской области, утвержденной Решением «О внесении изменений в схему территориального планирования Тамбовского района Тамбовской области 07.09.2017 г.»;

3. Генеральным планом муниципального образования городского округа- город Тамбов, утвержденного Постановлением администрации Тамбовской области 17.07.2017 г.;
4. Генеральным планом городского округа - город Котовск Тамбовской области, утвержденного Решением Котовского городского Совета народных депутатов 28.12.2017 г.;
5. Генеральным планом Покрово-Пригородного сельсовета Тамбовского района Тамбовской области, утвержденного Решением об утверждении изменений в генеральный план 17.05.2016 г.;
6. Генеральным планом муниципального образования Бокинсий сельсовет Тамбовского района Тамбовской области, утвержденного 17.11.2017 г.;
7. Генеральным планом Нижнеспасского сельсовета Рассказовского района Тамбовской области, утвержденного Решением «Об утверждении генерального плана муниципального образования Нижнеспасского сельсовета Рассказовского района Тамбовской области» 20.03.2013 г.;
8. Генеральным планом Цнинского сельсовета Тамбовского района Тамбовской области, утвержденного 17.08.2018 г.
9. Техническим заданием на выполнение работ по разработке проекта планировки и проекта межевания территории для реконструкции - ВЛ – 110 кВ Котовская ТЭЦ 2 - Тамбовская № 4 с отпайками Западная левая, правая, проходящей частично по территории г. Тамбова, территории Тамбовского района Тамбовской области, города Котовска от 01.08.2016 г.
10. Техническим заданием на выполнение работ по разработке проекта планировки и проекта межевания территории для реконструкции - ВЛ – 110 кВ Котовская ТЭЦ 2 - Тамбовская № 4 I, II цепь с отпайками, проходящей частично по территории г. Тамбова, территории Тамбовского района Тамбовской области, города Котовска от 03.04.2017 г.
11. Приказом о принятии решения о подготовке документации по планировке территории № 451 – ТБ от 04.08.2016.
12. Приказом о принятии решения о подготовке документации по планировке территории № 165 – ТБ от 06.04.2017.
13. Федеральным законом от 10.01.2002г. №7-ФЗ «Об охране окружающей среды».
14. Федеральным законом от 20.03.2011 г. № 41-ФЗ «О внесении изменений в градостроительный кодекс РФ и отдельные законодательные акты РФ в части вопросов территориального планирования».
15. СНиП 2.07.01-89* «Градостроительство. Планировка и застройка городских и сельских поселений».
16. СНиП 11-04-2003 «Инструкция о порядке разработки, согласования, экспертизы и утверждения градостроительной документации».
17. СанПиН 2.2.1/2.1.1.1200-03 «Санитарно-защитные зоны и санитарная классификация предприятий, сооружений и иных объектов».

18. Постановлением Правительства Российской Федерации №486 от 11 августа 2003 года «Об утверждении Правил определения размеров земельных участков для размещения воздушных линий электропередач и опор линий связи.

1.2 Краткая характеристика участка строительства

Проектируемый линейный объект расположен в центре Окско-Донской низменности, именуемой в геоморфологической литературе Тамбовской равниной. Это типичная аккумулятивная равнина, расчлененная сетью мелких балок, оврагов и долин.

Климат умеренно-континентальный и относительно сухой, с теплым летом и холодной, морозной зимой. Рельеф территории – степные западины, или блюдца разных размеров. Поверхность относительно ровная (абсолютные отметки территории измеряются от 120 до 220м.). Рельеф относительно спокойный, техногенное воздействие не значительное.

Климат характеризуется следующими показателями:

- строительно-климатологический подрайон–II В;
- расчетная снеговая нагрузка для III района–1,8 кПа;
- нормативное ветровоедавление для II района–0,3 кПа.
- Расчетная характеристика температуры теплого периода года 20,5 ^{0}С.

Расчетная характеристика температуры холодного периода года -11,5 0С.

Согласно сейсмического районирования территории РФ район относится к 6-ти бальной зоне при 1% вероятности сейсмической опасности. Грунты исследуемого участка по сейсмическим свойствам относятся, в основном, ко II группе и в целом не влияют на повышение бальности района изысканий.

Современные инженерно-геологические процессы (карст, оползни, подтопления и т.д.), отрицательно влияющие на строительство и эксплуатацию проектируемого сооружения, отсутствуют.

По физическим свойствам грунтов и условиям их залегания, в разрезе рассматриваемого участка до глубины 3,2 м выделено 2 инженерно-геологических элемента, слои залегают относительно горизонтально, мощность их в пространстве выдержана, показатели свойств изменяются закономерно.

В административном отношении реконструируемая линия электропередач расположена на территориях муниципального образования городского округа - город Тамбов, муниципального образования городского округа - город Котовск, Покрово-Пригородного сельского поселения Тамбовского района Тамбовской области, Нижнеспасского сельского поселения Рассказовского района Тамбовской области, Бокинского сельского поселения Тамбовского района Тамбовской области, Цнинского сельского поселения Тамбовского района Тамбовской области.

2. ПРИРОДНО-КЛИМАТИЧЕСКИЕ УСЛОВИЯ РАЙОНА СТРОИТЕЛЬСТВА

Климатические условия района строительства определяются его географическим положением. Почвенный покров представлен, в основном, черноземными, серыми лесными и оподзоленными почвами, лугово-черноземными и пойменными почвами.

Климат городов и районов умеренно-континентальный и относительно сухой с тёплым летом и холодной, морозной зимой. Территория за год получает около 90 ккал/см^2 солнечной радиации. Доля прямой радиации меняется в зависимости от облачности, прозрачности, высоты солнца над горизонтом и в течение года принимает значения от 20 до 60% от прямой радиации.

Климат однороден на всей территории города. Так, средняя температура в январе около -11,5 ˚С, абсолютный минимум равен -39˚С., в июле – около 20,5˚С, достигая абсолютного максимума в +40˚С. Средняя годовая температура воздуха по области составляет 10 ˚С, годовое количество осадков колеблется от 400 до 650 мм. Число дней со снежным покровом в среднем равно 135. Устойчивый снежный покров образуется в конце ноября и разрушается к началу апреля. Зима длится 149 дней, весна – 50, лето –102 и осень –64 дня.

В воздушной массе преобладает тёплый воздух летом и умеренно-холодный зимой.

Континентальный тропический воздух вторгается летом с юго-востока, определяя засушливую погоду с температурой до 35-40˚С.

Обычно 1-3 дня в месяц с севера проникает арктический воздух, вызывая заморозки, что особенно опасно весной, в мае-апреле, для раннецветущих растений и всходов. Наибольшая глубина промерзания почвы около 1,4 м.

В общем, климат района строительства благоприятен для осуществления всех видов хозяйственной деятельности. Он также благоприятен и для развития рекреации. К середине мая устанавливается комфортная температура +15˚С и держится выше этого уровня до начала сентября.

Количество дней с осадками не превышает 10 в любой летний месяц. Влажность воздуха изменяется от 45 до 60 % и не превышает 70%. Значения атмосферного давления колеблются в пределах 750 – 760 мм ртутного столба.

Инженерно-геологические условия определяются рельефом и геоморфологией, геологическим строением, гидрогеологическими условиями, наличием инженерно-геологических процессов.

В целом, равнинный рельеф, характерный для преобладающей части территории, удобен для расселения и любого вида хозяйственного освоения территории, реконструируемого объекта, в том числе – рекреации.

3.ТЕХНОЛОГИЧЕСКИЕ И КОНСТРУКТИВНЫЕ РЕШЕНИЯ

При строительстве ВЛ – 110 кВ Котовская ТЭЦ 2 - Тамбовская № 4 I, II цепь с отпайками, правая применяются стальные анкерные угловые и промежуточные прямые опоры, а также промежуточные бетонные опоры.

Охранная зона устанавливается в виде воздушного пространства над землей, ограниченного параллельными вертикальными плоскостями по обе стороны от крайних проводов воздушной линии на расстоянии 20 м по горизонтали.

Реконструкция ВЛ будет проводиться по следующим участкам:

- от ПС Тамбовская №3 до ПС Тамбовская №5, протяженностью 4,43 км в двухцепном исполнении;
- от ПС Тамбовская №4 до ПС Тамбовская №3, протяженностью 7,75 км в

двухцепном исполнении;

- от ПС Тамбовская №5 до Котовской ТЭЦ2, протяженностью 2,95 в двухцепном исполнении, 27,95 в одноцепном исполнении.

Физико-геологических явлений и процессов, способных оказать влияние на строительство и эксплуатацию сооружений, не выявлено. Рекомендуется предохранять котлованы от замачивания, чтобы исключить набухание грунтов.

Проезд непосредственно по трассе возможен автотранспортом повышенной проходимости.

Для обеспечения нормальной и безопасной эксплуатации линии электропередач необходимо производить проверку существующего первичного оборудования центров питания, к которым подключается ВЛ на соответствие токам короткого замыкания и токам нагрузки. Для анкерного крепления и соединения в шлейфах проводов и грозозащитного троса применяется спиральная арматура, предусматривается установка многочастотных гасителей вибрации, защиты линейной изоляции от загрязнения птицами.

Кабельные линии запроектированы в соответствии с действующими СНиП и ПУЭ.

Реконструкцию линии электропередач низкого и высокого давления должна осуществлять специализированная монтажная организация в соответствии с действующими нормами и на основании данного проекта.

Используемое в проекте электрическое оборудование и материалы сертифицированы на соответствие требованиям безопасности и имеют разрешение Ростехнадзора на применение.

4. ОХРАННАЯ ЗОНА ЛИНИЙ ЭЛЕКТРОПЕРЕДАЧИ.

Согласно постановления Правительства РФ от 24.02.09г №160 для объектов электросетевого хозяйства установлены следующие охранные зоны:

- вдоль воздушных линий электропередачи – в виде части поверхности участка земли и воздушного пространства;

- вдоль подземных кабельных линий электропередачи - в виде части поверхности участка земли, расположенного под ней участка недр (на глубину, соответствующую глубине прокладки кабельных линий электропередачи), ограниченной параллельными вертикальными плоскостями, отстоящими по обе стороны линии

крайних кабелей на расстоянии 1 метра (при прохождении кабельных линий напряжением до 1 киловольта в городах под тротуарами - на 0,6 метра в сторону зданий и сооружений и на 1 метр в сторону проезжей части улицы);

- вдоль подводных кабельных линий электропередачи - в виде водного пространства от водной поверхности до дна, ограниченного вертикальными плоскостями, отстоящими по обе стороны линии от крайних кабелей на расстоянии 100 метров;

- вдоль переходов воздушных линий электропередачи через водоемы (реки, каналы, озера и др.) - в виде воздушного пространства над водной поверхностью водоемов (на высоту, соответствующую высоте опор воздушных линий электропередачи), ограниченного вертикальными плоскостями, отстоящими по обе стороны линии электропередачи от крайних проводов при неотклоненном их положении для судоходных водоемов на расстоянии 100 метров, для несудоходных водоемов на расстоянии, предусмотренном для установления охранных зон вдоль воздушных линий электропередачи.

4.1 Охрана атмосферного воздуха.

Основным видом воздействия на состояние воздушного бассейна является загрязнение атмосферного воздуха выбросами загрязняющих веществ. В период строительства источниками загрязнения атмосферного воздуха являются: строительная техника и автотранспорт, сварочные и лакокрасочные работы, заправка техники и автотранспорта, земляные работы. Воздействие на атмосферный воздух при строительстве будет носить локальный и кратковременный характер. При соблюдении необходимых мероприятий, предусмотренных технологическим процессом производства работ реконструкция ВЛ 110 кВ не окажет негативного воздействия на состояние атмосферного воздуха.

Технология выполнения строительно-монтажных работ не требует одновременной работы большого количества строительных механизмов и транспортных средств. Поэтому их суммарный выброс вредных веществ в атмосферу не требует никаких специальных мероприятий для снижения концентрации вредных примесей в воздухе в районе строительства.

Линейный объект ВЛ 110 кВ не является источником загрязнения атмосферного воздуха при эксплуатации, так как технологический процесс передачи и

распределения энергии – безотходный. Мероприятий по охране атмосферного воздуха в процессе эксплуатации ВЛ не требуется.

4.2 Охрана от энергетических и физических факторов.

В целях защиты населения от воздействия электрического поля, создаваемого подстанцией (ВЛ) устанавливаются санитарные разрывы вдоль трассы высоковольтной линии, за пределами которых напряженность электрического поля не превышает 1 кВ/м.

Для проектируемых/реконструируемых ВЛ, а также зданий и сооружений допускается принимать границы санитарных разрывов вдоль трассы ВЛ с горизонтальным расположением проводов и без средств снижения напряженности электрического поля по обе стороны от нее на следующих расстояниях от проекции на землю крайних фазных проводов в направлении, перпендикулярном к ВЛ:

- 25 м - для ВЛ напряжением 110 кВ;

При вводе объекта в эксплуатацию и в процессе эксплуатации санитарный разрыв должен быть скорректирован по результатам инструментальных измерений.

Проектируемые объекты являются источниками электрического и магнитного полей. Защита от воздействия электрического поля осуществляется применением типовых конструкций, соблюдением электрических габаритов, предписанных Правилами устройства электроустановок (ПУЭ).

При вводе в эксплуатацию ВЛ – 110 кВ Котовская ТЭЦ 2 - Тамбовская № 4 I, II цепь с отпайками по результатам натурных замеров ЭМИ размер санитарно-защитного разрыва при необходимости будет установлен.

4.3 Воздействие объекта на территорию, условия землепользования и геологическую среду.

При проведении механизированных работ при строительстве ВЛ – 110 кВ Котовская ТЭЦ 2 - Тамбовская № 4 I, II цепь с отпайками основное воздействие на почвенно-растительный покров связано с передвижением строительной техники и транспортных средств, засорение полосы отвода отходами строительного мусора и горюче-смазочными материалами, вследствие чего, происходит уплотнение почвы и нарушение растительного покрова.

К источникам техногенного нарушения земель в период строительства относятся,

земляные работы, срезка растительного слоя грунта, монтаж опор, фундаментов, проезд строительной техники.

При строительстве предусматриваются щадящие по отношению к природе технологии: Охрана земель на территории строительства в период строительства и эксплуатации обеспечивается следующими мерами:

- Минимизацией площади изымаемых и нарушаемых земель;
- Меры по снижению уровня воздействия на земельные ресурсы;
- Предупреждением химического загрязнения почв;
- Рекультивацией нарушенных земель.

Необходимо осуществить организацию экологического контроля в период проведения строительно-монтажных работ.

В целях снижения изъятия земельных ресурсов на стадии проектирования отвод земель под ВЛ производится исходя из минимально необходимых размеров линейных объектов.

5. МЕРОПРИЯТИЯ ПО ОХРАНЕ И РАЦИОНАЛЬНОМУ ИСПОЛЬЗОВАНИЮ ЗЕМЕЛЬНЫХ РЕСУРСОВ И ПОЧВЕННОГО ПОКРОВА.

С целью снижения воздействия на плодородный слой почвы в процессе строительных работ перемещение техники и транспорта производится в пределах полосы отвода земель. Приведение земель, отведённых на период реконструкции и в постоянное пользование, в состояние пригодное для дальнейшего использования производится по окончании строительства ВЛ – 110 кВ Котовская ТЭЦ 2 - Тамбовская № 4 I, II цепь с отпайками.

С площадки под каждый временный поселок, снимается плодородный слой и аккуратно складируется на расстоянии 50 м от площадки будущего временного поселка, затем выполняется планировка привозным дренирующим грунтом. Временный поселок строителей состоит из временных инвентарных зданий контейнерного типа, установка которых не требует сооружения заглубленных фундаментов. Подземных коммуникаций для сооружения и для эксплуатации временного поселка не требуется.

5.1 Технико-экономическая характеристика проектируемого линейного объекта.

Согласно данным Генерального плана городского округа – город Тамбов, Генерального плана города Котовска Тамбовской области, Генерального плана Покрово-Пригородного сельсовета Тамбовского района Тамбовской области, Генерального плана Бокинского сельсовета Тамбовского района Тамбовской области, Генерального плана Нижнеспасского сельсовета Рассказовского района Тамбовской области, Генерального плана Цнинского сельсовета Тамбовского района Тамбовской области, участок строительства и размещения объекта располагается на землях населенных пунктов, землях промышленности и иного специального назначения, землях сельскохозяйственного назначения. Площадь участка, образуемого для реконструкции 128934,30 кв.м.

5.2 Наличие объектов культурного наследия.

Объекты культурного наследия (памятники культуры и истории), а также их охраны, в границах разработки проекта планировки не значатся.

5.3 Естественные и искусственные преграды линейного объекта.

Все работы по размещению линейного объекта на пересечениях с инженерными коммуникациями производятся на основании письменных разрешений организаций, эксплуатирующих эти коммуникации, под непосредственным надзором назначенных ими лиц. В охранных зонах, пересекаемых подземных инженерных сетей работы должны производиться в присутствии представителей владельцев указанных сетей.

5.4 Мероприятия по сбору, использованию, обезвреживанию, транспортировке и размещению опасных отходов.

Все отходы должны вывозиться, использоваться по назначению или складироваться в отведённых местах, согласованных с местными органами охраны окружающей среды.

Демонтированные металлические конструкции разрезаются на земле для последующего вывоза в пункт приема металлолома. Конструкции из сборного железобетона разрубаются отбойными молотками и вывозятся на полигоны ТБО.

Изоляторы и провод, годные к дальнейшему применению вывозятся на склады Заказчика, а остальное соответственно вывозится на ТБО или в металлолом. После завершения работ на каждом конкретном участке, он должен быть очищен от строительного и бытового мусора. После завершения работ временные сооружения демонтируются, а мусор вывозится на полигоны ТБО.

В соответствии с экологическими требованиями, предъявленными к обращению с отходами, природопользователь обязан принимать меры, направленные на обеспечение охраны окружающей среды, и соблюдать действующие экологические, санитарно-эпидемиологические и технологические нормы и правила. При строительстве и эксплуатации объектов Заказчиком должны быть разработаны инструкции по безопасному обращению, хранению и транспортировке отходов на специализированные объекты по их переработке или захоронению. Договоры на вывоз отходов с целью их утилизации или захоронения должны быть заключены со специализированными организациями после ввода объектов в эксплуатацию.

5.5 Мероприятия по охране растительного и животного мира.

В ходе проведения полевых работ на данной территории редких и занесенных в Красную Книгу видов растений не обнаружено.

При реконструкции ВЛ основные виды воздействия на растительность следующие:

- Частичное уничтожение естественных растительных сообществ в полосе землеотвода и на участках реконструкции эксплуатационных автодорог при проведении землеройных работ;
- Частичное уничтожение лесной растительности (постоянный отвод земель). Леса, в ходе прокладки ВЛ будут затронуты незначительно;
- Возможное загрязнение территории землеотвода и прилегающих территорий при невыполнении природоохранных мероприятий. При уничтожении растительного покрова в полосе землеотвода возможно уничтожение популяций растений, имеющих лекарственную, пищевую или техническую ценность. В зоне реконструкции ВЛ ущерб от такого воздействия будет небольшим.

5.6 Мероприятия по обеспечению пожарной безопасности.

Обеспечение пожарной безопасности на реконструируемой площадке должно осуществляться и соответствовать ГОСТ12.1.004-91 «Правила пожарной безопасности при производстве строительно-монтажных работ», «Правил пожарной безопасности в Российской Федерации» ППБ-01-03.

На реконструируемой площадке приказом руководителя подрядной организации должен быть установлен соответствующий противопожарный режим.

Производство монтажных работ при отсутствии противопожарного водоснабжения, подъездных путей, систем оповещения и связи, первичных средств пожаротушения не допускается.

Приказом должны быть назначены лица, ответственные за противопожарное состояние объектов и участков на реконструируемой площадке.

Работы, связанные с применением пожароопасных материалов должны выполняться по наряд допускам.

Перечень пожароопасных работ должен быть установлен приказом руководителя строительной организации и согласован с местным органом государственную пожарного надзора.

В случае возникновения пожара каждый работающий обязан:

1. Немедленно сообщить о пожаре по телефону аварийной службы;
2. Принять меры по эвакуации людей и спасению материальных ценностей;
3. Приступить к тушению пожара с помощью имеющихся средств пожаротушения.

Все ИТР и рабочие должны пройти противопожарный инструктаж.

Персональную ответственность за обеспечение пожарной безопасности на объекте несет руководитель генподрядной организации или лицо его заменяющее.

Пожаротушение на время реконструкции намечается производить передвижными установками (пожарными автомобилями) от существующих пожарных гидрантов, расположенных на сети существующих линий электропередачи.

6. ПРОЕКТ ОРГАНИЗАЦИИ СТРОИТЕЛЬСТВА.

На весь период реконструкции объекта местного значения - ВЛ–110 кВ Котовская ТЭЦ 2 - Тамбовская № 4 I, II цепь с отпайками на территории, попадающей в границы полосы отвода в период будут размещены необходимые для выполнения работ бытовые вагончики, которые используются для проживания строителей, а также для хранения строительных материалов.

Данные бытовые вагончики будут состоять из временных инвентарных зданий контейнерного типа, установка которых не требует сооружения заглубленных фундаментов. Подземных коммуникаций для сооружения и для эксплуатации не требуется.

С целью доставки материально-технических ресурсов, необходимых для выполнения работ по реконструкции, уполномоченным лицом подрядной организации по строительству должны быть разработаны транспортные схемы доставки материалов с указанием мест расположения разгрузки, промежуточных складов, временных подъездных дорог. Кроме того, уполномоченное лицо подрядной организации устанавливает график поставки материалов, утверждает организационно-технологические схемы, отражающие оптимальную последовательность возведения линейного объекта с указанием технологической последовательности работ.

7. ИННОВАЦИОННЫЕ ТЕХНИЧЕСКИЕ РЕШЕНИЯ.

Реконструкция объекта местного значения ВЛ – 110 кВ Котовская ТЭЦ 2 - Тамбовская № 4 I, II цепь с отпайками должна быть выполнена с учетом применения инновационных технических решений, направленных на:

- повышение срока службы ВЛ, в т.ч. за счет применения современных строительных материалов и технологий монтажа;
- повышение надежности энергообъекта за счет применения (без увеличения стоимости строительства в целом) материалов с улучшенными техническими характеристиками, в т.ч. оснащение ВЛ системами диагностики и мониторинга состояния;
- повышение безопасности при эксплуатации и ремонте;
- снижение затрат на всем жизненном цикле энергообъекта: реконструкция, эксплуатация, ремонт, демонтаж.

Чертежи

Взам. инв. №	
Подп. и дата	
Инв. № подп.	

Изм.	Кол.уч.	Лист	№ док.	Подпись	Дата		Лист

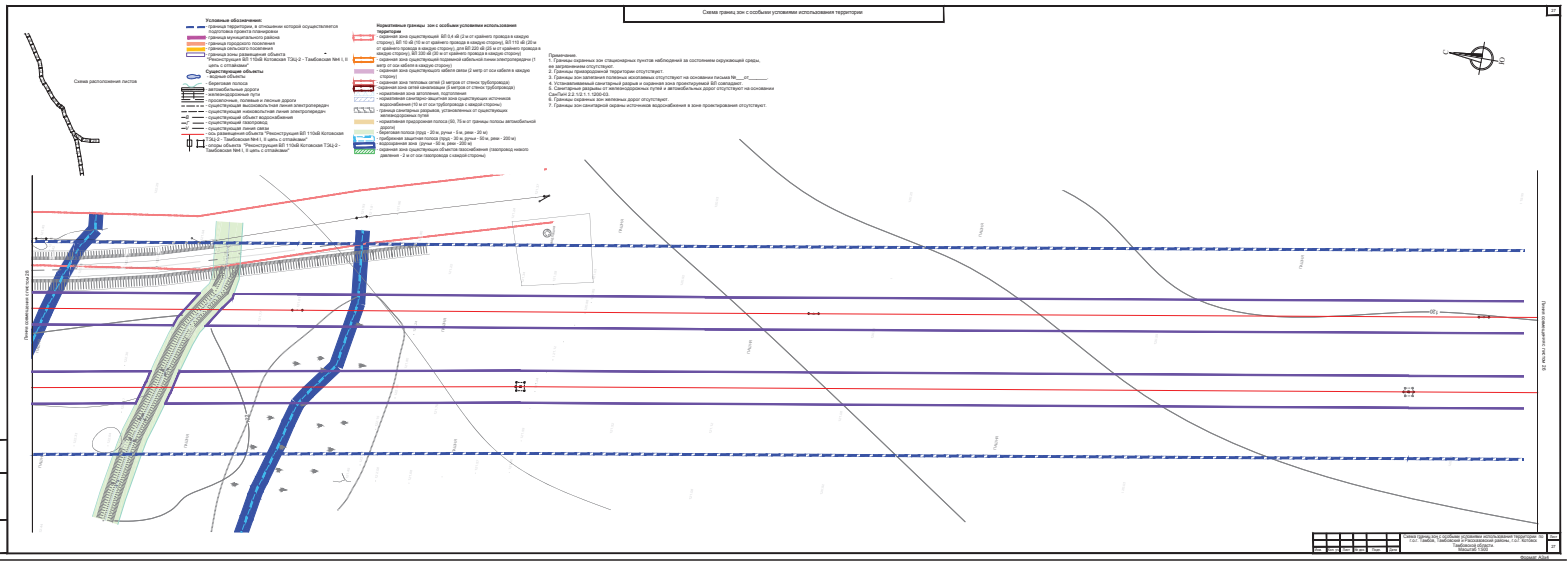

УТВЕРЖДЕННЫЕ ЗОНЫ С ОСОБЫМИ УСЛОВИЯМИ ИСПОЛЬЗОВАНИЯ ТЕРРИТОРИИ

68.29.2.49 — утвержденная в установленном порядке граница сооружение-электроподстанция №4 "Тамбовская" 220/110/6кВ-ОРУ220кВ, назначение: энергетическое.Площадь застройки: 19075 кв.м. Инвентарный номер:389.Литер: В. Тамбовская область, г.Тамбов, улица Советская, д.202Б.

68.29.2.1 — утвержденная в установленном порядке граница Зона с особыми условиями использования территорий - охранная зона линии электропередачи ВЛ-110 кВ "Западная - левая, правая" на территории города Тамбова

68.00.2.73 — утвержденная в установленном порядке граница Охранная зона объекта электросетевого хозяйства напряжением 35-110 кВ ВЛ-110кВ Западная правая на территории Тамбовского района, г. Тамбова и г. Котовска Тамбовской области

68.00.2.76 — утвержденная в установленном порядке граница Охранная зона объекта электросетевого хозяйства напряжением 35-110 кВ ВЛ-110кВ Западная левая на территории Тамбовского района, г. Тамбова и г. Котовска Тамбовской области

68.29.2.4 — утвержденная в установленном порядке граница Зона с особыми условиями использования территорий - охранная зона линии электропередачи ВЛ-110 кВ "Октябрьская - левая, правая" на территории города Тамбова

68.00.2.53 — утвержденная в установленном порядке граница охранная зона объекта электросетевого хозяйства филиала ОАО "МРСК Центра" "Тамбовэнерго" ВЛ-110 кВ Промышленная левая, правая 2-х цепная, расположенная в Тамбовском районе Тамбовской области

68.29.2.21 — утвержденная в установленном порядке граница Охранная зона объекта электросетевого хозяйства напряжением 35-110 кВ ВЛ-110кВ Северная левая, правая на территории г. Тамбова Тамбовской области

68.00.2.130 — утвержденная в установленном порядке граница Охранная зона ВЛ 110кВ Шаховская 1

68.00.2.130 — утвержденная в установленном порядке граница Охранная зона ВЛ 110кВ Шаховская 2

68.29.2.83 — утвержденная в установленном порядке граница Охранная зона: Сооружение газохимического комплекса, назначение: сооружение газохимического комплекса. Площадь: общая протяженность 60443 м. Местоположение: Россия, Тамбовская обл., г.Тамбов, ул. Мичуринская, ул. Никифоровская, Бульвар Энтузиастов, ул. Магистральная, ул.Рылеева, ул.Пятигорская, ул. Высотная, ул.2-ая Высотная, ул.Шлихтера, ул.3-я Высотная, ул.4-я Высотная, ул.Н.Вирты, ул.Новоселов, ул. Правды, ул.Щорса, ул.Карла Маркса, ул.Жемчужникова, ул.Воровского, ул.Летняя, ул.Социалистическая, ул. Фиолетова.

68.00.2.145 — утвержденная в установленном порядке граница Охранная зона: сооружение - сеть газораспределения № 10-01, назначение: иное. Площадь: общая протяженность: 31439 м. Инвентарный номер: 101/331. Литер: I,II,III,IV, V,VI,VII,VIII,IX,X,XI,XII. Местоположение: Тамбовская обл., Тамбовский район, г.Тамбов: шоссе Моршанское, ул.Урожайная, ул.Советская, ул.Архитектурная, бульвар Энтузиастов, ул.Магистральная, ул.Мичуринская, ул.Никифоровская, ул.Широкая, ул.Калужская, ул.Степная, ул.Карьерная, ул.Чкалова, ул.Бастионная, ул.Рылеева, ул.Авиационная, ул.40 лет Октября, ул.Фрунзе, ул.Новолипецкая, ул.Вагоностроительная, ул.Чехова, ул.Районная, ул.Приоважная, ул.Ивана Франко, с.Донское: ул.Советская, с.Покрово-Пригородное: 2-й Заречный переуток, д.Краснеиькая: ул.Хитрова, ул.Северная, ул. 1-я Почтовая, пер.Совхозный, ул. Совхозная

68.29.2.124 — утвержденная в установленном порядке граница Охранная зона объекта электросетевого хозяйства КЛ - 6 кВ, в районе ул.Шлихтера, 2-я Высотная г.Тамбова

68.29.2.123 — утвержденная в установленном порядке граница Охранная зона объекта электросетевого хозяйства ВЛ - 0,4 кВ, адрес: г.Тамбов, в районе ул.Шлихтера, 2-ой Высотной

68.29.2.38 — утвержденная в установленном порядке граница Охранная зона сооружения, назначение: газопровод. Площадь: общая протяженность 282.0 м. Инвентарный номер: 25114/329. Литер: I,II,III. Этажность:-

68.29.2.112 — утвержденная в установленном порядке граница Охранная зона: сеть газораспределения № 10-30,назначение: сооружения газохимического комплекса. Площадь: общая протяженность-22600 м. Этажность:-. Местоположение: Тамбовская область, г.Тамбов, ул.Чкалова, ул.Карьерная, пр.Пушкарский, ул.Песчаная, ул.Кленковая, пр.Тихий, ул.Ласковская, пр.Фруктовый, ул.Вишневая, ул.Каштановая, ул.Магистральная

68.29.2.14 — утвержденная в установленном порядке граница Зона с особыми условиями использования территории Охранная зона ЛЭП-6 кВ ф.34 ПС-8

68.29.2.15 — утвержденная в установленном порядке граница Зона с особыми условиями использования территории Охранная зона ЛЭП-6кВ ф.15 ПС-3

68.29.2.7 — утвержденная в установленном порядке граница Зона с особыми условиями использования территорий - охранная зона электрической сети КЛ-6кВ ПСЗ Ф17 - ТП 470 на территории города Тамбова

68.29.2.101 — утвержденная в установленном порядке граница Охранная зона объекта:сооружение- открытое распределительное устройство 110 кВ подстанции №3, площадь: 3761,0 м2, инв.№417, лит.А, назначение:промышленное, адрес(местоположение)объекта:Тамбовская обл.,г.Тамбов, р-н ул.им.Юрия Гагарина/ул.Киквидзе д.268/91

68.29.2.104 — утвержденная в установленном порядке граница Охранная зона объекта: сооружение-открытое распределительное устройство 110кВ подстанции №2, площадь застройки 8205,8 м2, инв.№419, лит.А, назначение: промышленное, адрес (местоположение) объекта: Тамбовская обл., г.Тамбов, р-н улицы им.Юрия Гагарина,д.59

68.20.2.72 — утвержденная в установленном порядке граница охранная зона объекта электросетевого хозяйства ВЛ-35 кВ Тамбовская №2 - Бокинская с отпайкой на ПС, расположенная в Тамбовском районе Тамбовской области

68.00.2.61 — утвержденная в установленном порядке граница охранная зона объекта электросетевого хозяйства филиала ОАО "МРСК Центра"-"Тамбовэнерго" ВЛ-35 кВ Промышленная-Тамбовская №2 с отпайками на ПС, расположенной в г.Тамбов и Тамбовском районе Тамбовской области

68.29.2.2 — утвержденная в установленном порядке граница Зона с особыми условиями использования территорий - охранная зона линии электропередачи ВЛ-110 кВ "Западная - левая, правая" на территории города Тамбова

68.00.2.141 — утвержденная в установленном порядке граница Охранная зона: сооружение-сеть газораспределения №10-03, назначение: иное. Площадь: общая протяженность: 10125 м. Инвентарный номер: 104/331. Литер: I, II, III, IV. Местоположение: Тамбовская обл., Тамбовский район, с.Покрово-Пригородное, ул.Заречная, Новодорожная, Дорожная, Садовая, Бокинский промышленный узел, ул. Промышленная, г. Тамбов, ул. Аэрологическая

68.29.2.3 — утвержденная в установленном порядке граница Зона с особыми условиями использования территорий - охранная зона линии электропередачи ВЛ-110 кВ "Западная - левая, правая" на территории города Тамбова

68.29.2.44 — утвержденная в установленном порядке граница Охранная зона сооружение, назначение:сооружение газохимического комплекса. Площадь: общая протяженность 1835 м. Этажность:-.Местоположение: Тамбовская область , г.Тамбов , ул.Аграрная,Ахлебиновская роща,2-й Парковый проезд, 4-й Парковый проезд

68.00.2.156 — утвержденная в установленном порядке граница Охранная зона ВЛ 6кВ № 07 ПС №5. Адрес (местоположение): Тамбовская область, Тамбовский район и г. Тамбов

68.29.2.103 — утвержденная в установленном порядке граница Охранная зона объекта: сооружение-подстанция 110кВ №5 (ОРУ 110 кВ), общая площадь застройки: 1885,0 м2, инв.№408, лит.А, назначение: промышленное, адрес (местоположение) объекта: Тамбовская область, г.Тамбов, в районе улицы Антонова-Овсеенко

68.00.2.107 — утвержденная в установленном порядке граница охранная зона отвода от магистральных продуктопроводов Куйбышев-Брянск, Уфа-Западное направление к Тамбовской нефтебазе, назначение: сооружения топливной промышленности. Протяженность: 91400.0000 м.

68.00.2.146 — утвержденная в установленном порядке граница Охранная зона: сооружение - сеть газораспределения № 10-12, назначение: иное. Площадь: общая протяженность: 12709 м. Инвентарный номер: 100/331. Литер: I,II,III,IV, V,VI,VII,VIII,IX,X,XI,XII,XIII,XIV. Местоположение: Тамбовская обл., Тамбовский район, с.Перикса: ул.Южная, ул.Элеваторная, г.Тамбов: в/ч 41846, ул.Астраханская, пос.Строитель: мкр.Северный, мкр.Центральный, мкр.Южный, с.Бокино: ул.Дорожная, ул.Широкая

68.20.2.418 — утвержденная в установленном порядке граница Охранная зона объекта: ВЛ 10кВ №4 ПС П.Пригородная, адрес (местоположение) объекта: Тамбовская область, Тамбовский район

68.20.2.195 — утвержденная в установленном порядке граница Охранная зона объекта: МТП 239 ВЛ №4 ПС П.Пригородная, адрес (местоположение) объекта: Тамбовская область, Тамбовский район

68.20.2.104 — утвержденная в установленном порядке граница Охранная зона сети газораспределения №10-45, назначение:сооружения газохимического комплекса. Протяженность: 14272м

68.20.2.399 — утвержденная в установленном порядке граница Охранная зона объекта: ВЛ 10кВ № 8 ЦРП №2, адрес (местоположение) объекта: Тамбовская область, Тамбовский район

68.20.2.319 — утвержденная в установленном порядке граница Охранная зона ВЛ 10кВ № 8 ПС Промышленная, адрес (местоположение): Тамбовская область, Тамбовский район

68.00.2.114 — утвержденная в установленном порядке граница Запретная зона военного объекта - Брянское лесничество Министерства обороны Российской Федерации

Изм.	Кол.уч.	Лист	N док.	Подп.	Дата	Проект планировки с совмещением территории	
						Реконструкция ВЛ 110кВ Котовская Т3Ц-2-Тамбовская №4 I, II цепь с отпайками	
ГИП	Шаповалов					Материалы по обоснованию проекта планировки территории. Графическая часть	
Разраб.	Шаповалов					Стадия	Лист	Листов
Н.контр.	Шаповалов					ПП	3	4
Утверждено	Шаповалов					"Комплексное развитие территории по ул.Гастелло, г.Тамбов, г.Тамбов и Тамбовский район, г.о.г. Котовск Тамбовской области" Масштаб 1:500	ООО «Гранит»	

Формат А3х4

Схема границ зон с особыми условиями использования территории

Схема расположения листов

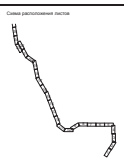

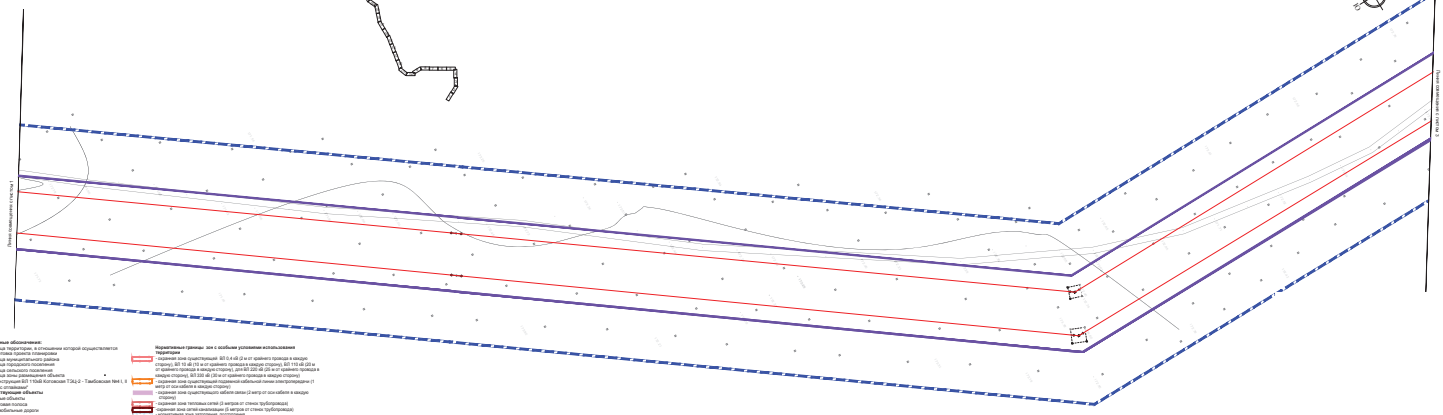

Условные обозначения:
- граница территории, в отношении которой осуществляется комплексное развитие территории
- граница муниципального района
- граница городского поселения
- граница сельского поселения
- граница зоны размещения объекта "Реконструкция ВЛ 110кВ Котовская ТЭЦ-2 - Тамбовская №4 I, II цепь с отпаечкой"

Существующие объекты
- водные объекты
- береговая полоса
- автомобильные дороги
- железнодорожные пути
- проселочные, полевые и лесные дороги
- существующая высоковольтная линия электропередач
- существующая низковольтная линия электропередач
- существующий объект водоснабжения
- существующий газопровод
- существующая линия связи
- ось размещения объекта "Реконструкция ВЛ 110кВ Котовская ТЭЦ-2 - Тамбовская №4 I, II цепь с отпаечкой"
- опоры объекта "Реконструкция ВЛ 110кВ Котовская ТЭЦ-2 - Тамбовская №4 I, II цепь с отпаечкой"

Нормативные границы зон с особыми условиями использования территории
- охранная зона существующей ВЛ 0,4 кВ (2 м от крайнего провода в каждую сторону); ВЛ 10 кВ (10 м от крайнего провода в каждую сторону); ВЛ 110 кВ (20 м от крайнего провода в каждую сторону); для ВЛ 220 кВ (25 м от крайнего провода в каждую сторону); ВЛ 330 кВ (30 м от крайнего провода в каждую сторону)
- охранная зона существующей подземной кабельной линии электропередачи (1 метр от оси кабеля в каждую сторону)
- охранная зона существующего кабеля связи (2 метр от ось кабеля в каждую сторону)
- охранная зона тепловых сетей (3 метров от стенки трубопровода)
- охранная зона сетей канализации (5 метров от стенки трубопровода)
- нормативная зона заполнения, подтопления
- нормативная санитарно-защитная зона существующих источников водоснабжения (10 м от оси трубопровода с каждой стороны)
- граница санитарных разрывов, установленных от существующих железнодорожных путей
- нормативная придорожная полоса (50, 75 м от границы полосы автомобильной дороги)
- береговая полоса (пруд - 20 м, ручьи - 5 м, реки - 20 м)
- прибрежная защитная полоса (пруд - 30 м, ручьи - 50 м, реки - 200 м)
- водоохранная зона (ручьи - 50 м, реки - 200 м)
- охранная зона существующих объектов газоснабжения (газопровод низкого давления - 2 м от оси газопровода с каждой стороны)

Примечания.
1. Границы водяных зон стационарных пунктов наблюдений за состоянием окружающей среды, не закреплены отсутствуют.
2. Границы природоохранной территории отсутствуют.
3. Границы зон затопления полезных ископаемых отсутствуют на основании письма №___от_____
4. Устанавливаемые санитарные разрывы и охранная зона проектируемой ВЛ совпадают.
5. Санитарные разрывы от железнодорожных путей и автомобильных дорог отсутствуют на основании СанПиН 2.2.1/2.1.1.1200-03.
6. Границы водяных зон железных дорог отсутствуют.
7. Границы зон санитарной охраны источников водоснабжения в зоне проектирования отсутствуют.

Изм.	Кол.уч.	Лист	N док.	Подп.	Дата	Схема границ зон с особыми условиями использования территории на т.п. г. Тамбов, Тамбовский и Рассказовский районы, г.о.г. Котовск Тамбовской области Масштаб 1:500	Лист 3
ГИП	Шаталов						
Разраб.	Шаталов						

Формат А2х4

Схема границ зон с особыми условиями использования территории

Схема расположения листов

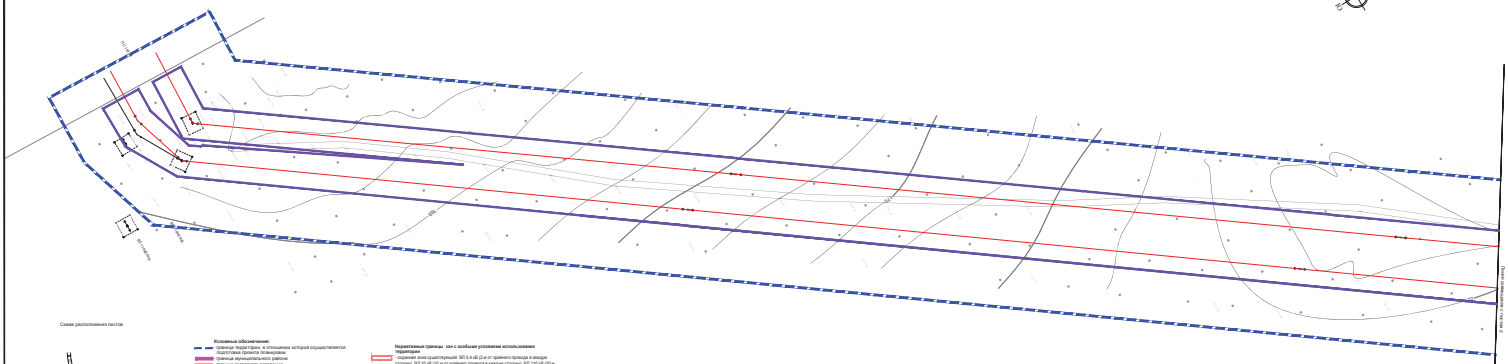

Условные обозначения:
- граница территории, в отношении которой осуществляется комплексное развитие территории
- граница муниципального района
- граница городского поселения
- граница сельского поселения
- граница зоны размещения объекта "Реконструкция ВЛ 110кВ Котовская ТЭЦ-2 - Тамбовская №4 I, II цепь с отпаечкой"

Существующие объекты
- водные объекты
- береговая полоса
- автомобильные дороги
- железнодорожные пути
- проселочные, полевые и лесные дороги
- существующая высоковольтная линия электропередач
- существующая низковольтная линия электропередач
- существующий объект водоснабжения
- существующий газопровод
- существующая линия связи
- ось размещения объекта "Реконструкция ВЛ 110кВ Котовская ТЭЦ-2 - Тамбовская №4 I, II цепь с отпаечкой"
- опоры объекта "Реконструкция ВЛ 110кВ Котовская ТЭЦ-2 - Тамбовская №4 I, II цепь с отпаечкой"

Нормативные границы зон с особыми условиями использования территории
- охранная зона существующей ВЛ 0,4 кВ (2 м от крайнего провода в каждую сторону); ВЛ 10 кВ (10 м от крайнего провода в каждую сторону); ВЛ 110 кВ (20 м от крайнего провода в каждую сторону); для ВЛ 220 кВ (25 м от крайнего провода в каждую сторону); ВЛ 330 кВ (30 м от крайнего провода в каждую сторону)
- охранная зона существующей подземной кабельной линии электропередачи (1 метр от оси кабеля в каждую сторону)
- охранная зона существующего кабеля связи (2 метр от ось кабеля в каждую сторону)
- охранная зона тепловых сетей (3 метров от стенки трубопровода)
- охранная зона сетей канализации (5 метров от стенки трубопровода)
- нормативная зона заполнения, подтопления
- нормативная санитарно-защитная зона существующих источников водоснабжения (10 м от оси трубопровода с каждой стороны)
- граница санитарных разрывов, установленных от существующих железнодорожных путей
- нормативная придорожная полоса (50, 75 м от границы полосы автомобильной дороги)
- береговая полоса (пруд - 20 м, ручьи - 5 м, реки - 20 м)
- прибрежная защитная полоса (пруд - 30 м, ручьи - 50 м, реки - 200 м)
- водоохранная зона (ручьи - 50 м, реки - 200 м)
- охранная зона существующих объектов газоснабжения (газопровод низкого давления - 2 м от оси газопровода с каждой стороны)

Примечания.
1. Границы водяных зон стационарных пунктов наблюдений за состоянием окружающей среды, не закреплены отсутствуют.
2. Границы природоохранной территории отсутствуют.
3. Границы зон затопления полезных ископаемых отсутствуют на основании письма №___от_____
4. Устанавливаемые санитарные разрывы и охранная зона проектируемой ВЛ совпадают.
5. Санитарные разрывы от железнодорожных путей и автомобильных дорог отсутствуют на основании СанПиН 2.2.1/2.1.1.1200-03.
6. Границы водяных зон железных дорог отсутствуют.
7. Границы зон санитарной охраны источников водоснабжения в зоне проектирования отсутствуют.

Изм.	Кол.уч.	Лист	N док.	Подп.	Дата	Проект планировки и межевания территории	
ГИП	Шаталов					Реконструкция ВЛ 110кВ Котовская ТЭЦ-2 Тамбовская №4 I, II цепь с отпаечкой	
Разраб.	Шаталов					Материалы по обоснованию проекта планировки территории. Графическая часть	Стадия: ПП; Лист: 1; Листов: 36
Нач. отд.	Шаталов					Схема границ зон с особыми условиями использования территории на т.п. г. Тамбов, Тамбовский и Рассказовский районы, г.о.г. Котовск Тамбовской области Масштаб 1:500	ООО «Гранит»

Формат А2х4

Схема границ зон с особыми условиями использования территории

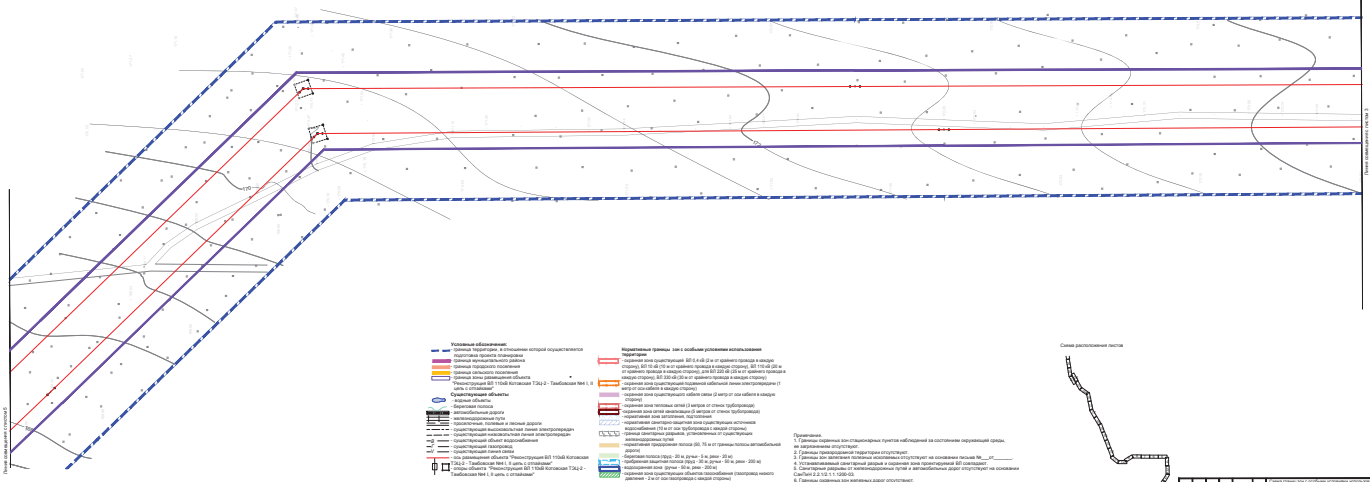

Условные обозначения:
- граница территории, в отношении которой осуществляется комплексное развитие территории
- граница муниципального района
- граница городского поселения
- граница сельского поселения
- граница зоны размещения объекта "Реконструкция ВЛ 110кВ Котовская ТЭЦ-2 - Тамбовская №4 I, II цепь с отпайками"

Существующие объекты
- водные объекты
- береговая полоса
- автомобильные дороги
- железнодорожные пути
- линии связи, в том числе и лесные дороги
- существующая высоковольтная линия электропередач
- существующая низковольтная линия электропередач
- существующий объект водоснабжения
- существующий газопровод
- существующий теплопровод
- ось размещения объекта "Реконструкция ВЛ 110кВ Котовская ТЭЦ-2 - Тамбовская №4 I, II цепь с отпайками"
- опоры объекта "Реконструкция ВЛ 110кВ Котовская ТЭЦ-2 - Тамбовская №4 I, II цепь с отпайками"

Нормативные границы зон с особыми условиями использования
- охранная зона существующей ВЛ 0,4 кВ (2 м от крайнего провода в каждую сторону), ВЛ 10 кВ (10 м от крайнего провода в каждую сторону), ВЛ 110 кВ (20 м от крайнего провода в каждую сторону), для ВЛ 220 кВ (25 м от крайнего провода в каждую сторону), ВЛ 330 кВ (30 м от крайнего провода в каждую сторону)
- охранная зона существующей подземной кабельной линии электропередачи (1 метр от оси кабеля в каждую сторону)
- охранная зона существующего кабеля связи (2 метр от оси кабеля в каждую сторону)
- охранная зона тепловых сетей (3 метров от стенки трубопровода)
- охранная зона существующего газопровода (2 метра от стенки трубопровода)
- охранная зона автодороги, подстанции
- охранная санитарно-защитная зона существующих источников водоснабжения (10 м от оси трубопровода с каждой стороны)
- граница санитарных разрывов, установленных от существующих объектов водоснабжения
- охранная приоприятная полоса (50, 75 м от границы полосы автомобильной дороги)
- береговая полоса (труд - 20 м, дучы - 5 м, реки - 20 м)
- прибрежная защитная полоса (труд - 30 м, дучы - 50 м, реки - 200 м)
- водоохранная зона (дучы - 50 м, реки - 200 м)
- охранная зона существующих объектов газоснабжения (газопровод низкого давления - 2 м от оси газопровода с каждой стороны)

Примечания.
1. Границы охранных зон стационарных пунктов наблюдений за состоянием окружающей среды, на загрязнения отсутствуют.
2. Объекты культурного наследия на территории отсутствуют.
3. Границы зон затопления половиных исторических отсутствуют на основании письма №___от_____.
4. Устанавливаемый санитарный разрыв и охранная зона проектируемой ВЛ совпадают.
5. Санитарные разрывы от железнодорожных путей и автомобильных дорог отсутствуют на основании СанПиН 2.2.1/2.1.1.1200-03.
6. Границы охранных зон железных дорог отсутствуют.
7. Границы зон санитарной охраны источников водоснабжения в зоне проектирования отсутствуют.

Схема расположения листов

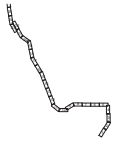

Изм.	Кол.уч.	Лист	Nдок.	Подп.	Дата	Схема границ зон с особыми условиями использования территории на ул. Свободы, Тамбовская и Рассказовская районы, г.о.г. Котовск Тамбовской области Масштаб 1:500	Лист 2

Формат А3х4

Схема границ зон с особыми условиями использования территории

Схема расположения листов

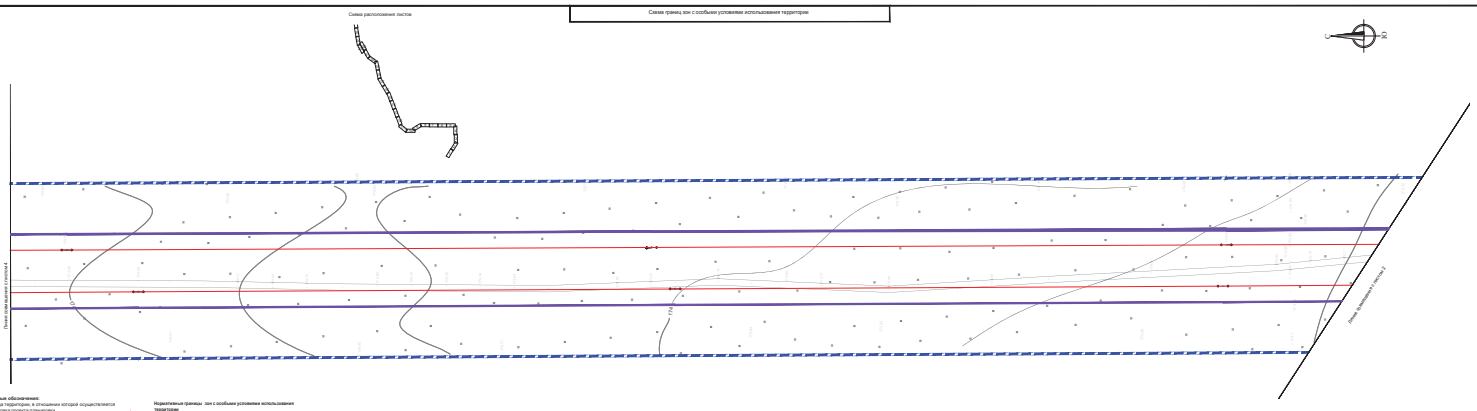

Условные обозначения:
- граница территории, в отношении которой осуществляется комплексное развитие территории
- граница муниципального района
- граница городского поселения
- граница сельского поселения
- граница зоны размещения объекта "Реконструкция ВЛ 110кВ Котовская ТЭЦ-2 - Тамбовская №4 I, II цепь с отпайками"

Существующие объекты
- водные объекты
- береговая полоса
- автомобильные дороги
- железнодорожные пути
- линии связи, в том числе и лесные дороги
- существующая высоковольтная линия электропередач
- существующая низковольтная линия электропередач
- существующий объект водоснабжения
- существующий газопровод
- существующий теплопровод
- ось размещения объекта "Реконструкция ВЛ 110кВ Котовская ТЭЦ-2 - Тамбовская №4 I, II цепь с отпайками"
- опоры объекта "Реконструкция ВЛ 110кВ Котовская ТЭЦ-2 - Тамбовская №4 I, II цепь с отпайками"

Нормативные границы зон с особыми условиями использования
- охранная зона существующей ВЛ 0,4 кВ (2 м от крайнего провода в каждую сторону), ВЛ 10 кВ (10 м от крайнего провода в каждую сторону), ВЛ 110 кВ (20 м от крайнего провода в каждую сторону), для ВЛ 220 кВ (25 м от крайнего провода в каждую сторону), ВЛ 330 кВ (30 м от крайнего провода в каждую сторону)
- охранная зона существующей подземной кабельной линии электропередачи (1 метр от оси кабеля в каждую сторону)
- охранная зона существующего кабеля связи (2 метр от оси кабеля в каждую сторону)
- охранная зона тепловых сетей (3 метров от стенки трубопровода)
- охранная зона существующего газопровода (2 метра от стенки трубопровода)
- охранная зона автодороги, подстанции
- охранная санитарно-защитная зона существующих источников водоснабжения (10 м от оси трубопровода с каждой стороны)
- граница санитарных разрывов, установленных от существующих объектов водоснабжения
- охранная приоприятная полоса (50, 75 м от границы полосы автомобильной дороги)
- береговая полоса (труд - 20 м, дучы - 5 м, реки - 20 м)
- прибрежная защитная полоса (труд - 30 м, дучы - 50 м, реки - 200 м)
- водоохранная зона (дучы - 50 м, реки - 200 м)
- охранная зона существующих объектов газоснабжения (газопровод низкого давления - 2 м от оси газопровода с каждой стороны)

Примечания.
1. Границы охранных зон стационарных пунктов наблюдений за состоянием окружающей среды, на загрязнения отсутствуют.
2. Объекты культурного наследия на территории отсутствуют.
3. Границы зон затопления половиных исторических отсутствуют на основании письма №___от_____.
4. Устанавливаемый санитарный разрыв и охранная зона проектируемой ВЛ совпадают.
5. Санитарные разрывы от железнодорожных путей и автомобильных дорог отсутствуют на основании СанПиН 2.2.1/2.1.1.1200-03.
6. Границы охранных зон железных дорог отсутствуют.
7. Границы зон санитарной охраны источников водоснабжения в зоне проектирования отсутствуют.

Изм.	Кол.уч.	Лист	Nдок.	Подп.	Дата	Схема границ зон с особыми условиями использования территории на ул. Свободы, Тамбовская и Рассказовская районы, г.о.г. Котовск Тамбовской области Масштаб 1:500	Лист 3

Формат А3х4

Схема границ зон с особыми условиями использования территории

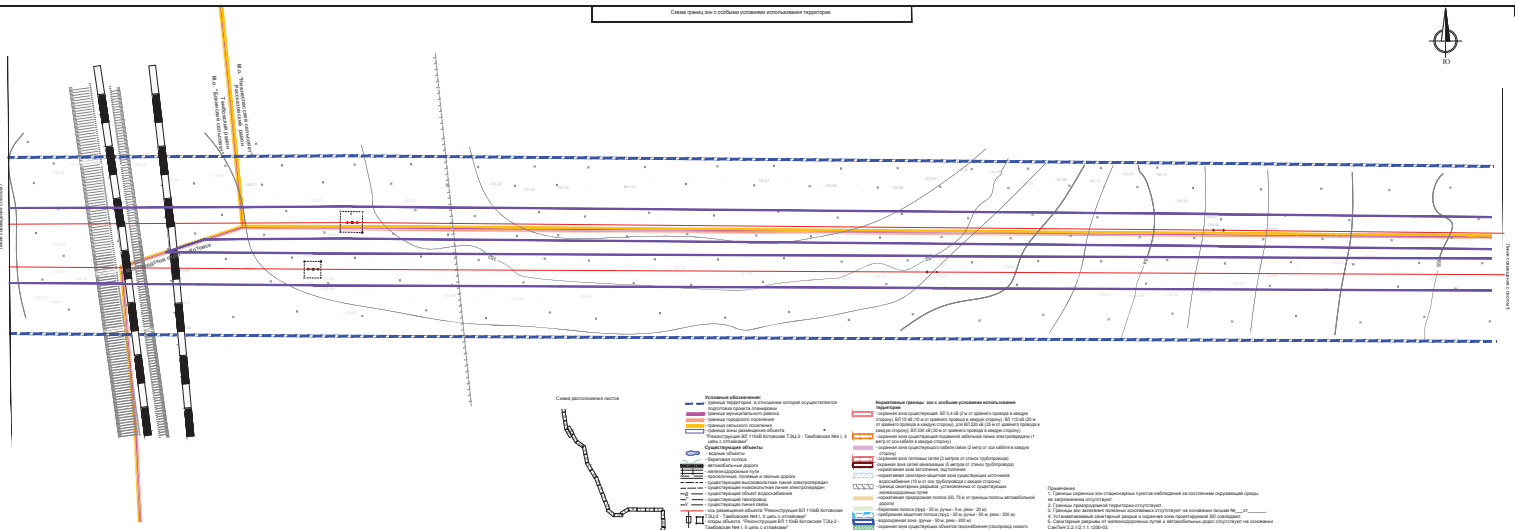

Схема расположения листов

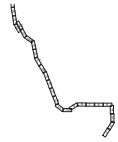

Условные обозначения:
- граница территории, в отношении которой осуществляется подготовка проекта планировки
- граница муниципального района
- граница городского поселения
- граница сельского поселения
- граница зоны размещения объекта "Реконструкция ВЛ 110кВ Котовская ТЭЦ-2 - Тамбовская №4 I, II цепь с отпайками"

Существующие объекты
- водные объекты
- береговая полоса
- автомобильные дороги
- железнодорожные пути
- проселочные, полевые и лесные дороги
- существующая высоковольтная линия электропередач
- существующая низковольтная линия электропередач
- существующий объект водообеспечения
- существующий скворечник
- существующая линия связи
- ось размещения объекта "Реконструкция ВЛ 110кВ Котовская ТЭЦ-2 - Тамбовская №4 I, II цепь с отпайками"
- опоры объекта "Реконструкция ВЛ 110кВ Котовская ТЭЦ-2 - Тамбовская №4 I, II цепь с отпайками"

Нормативные границы зон с особыми условиями использования территории:
- охранная зона существующей ВЛ 0,4 кВ (2-х от крайнего провода в каждую сторону), ВЛ 10 кВ (10 м от крайнего провода в каждую сторону), ВЛ 110 кВ (20 м от крайнего провода в каждую сторону), для ВЛ 220 кВ (25 м от крайнего провода в каждую сторону), ВЛ 330 кВ (30 м от крайнего провода в каждую сторону)
- охранная зона существующей подземной кабельной линии электропередачи (1 метр от оси кабеля в каждую сторону)
- охранная зона существующего кабеля связи (2 метр от оси кабеля в каждую сторону)
- охранная зона тепловых сетей (3 метра от стенки трубопровода)
- охранная зона сетей канализации (5 метров от стенки трубопровода)
- нормативная зона затопления, подтопления
- нормативная санитарно-защитная зона существующих источников водоснабжения (10 м от оси трубопровода с каждой стороны)
- граница санитарных разрывов, установленных от существующих железнодорожных путей
- нормативная придорожная полоса (50, 75 м от границы полосы автомобильной дороги)
- береговая полоса (труба - 20 м, ручьи - 5 м, реки - 20 м)
- приаэродромная защитная полоса (труба - 25 м, ручьи - 50 м, реки - 200 м)
- водоохранная зона (ручьи -50 м, реки - 200 м)
- охранная зона существующих объектов газоснабжения (газопровод низкого давления - 2 м от оси газопровода с каждой стороны)

Примечания:
1. Границы охранных зон стационарных пунктов наблюдений за состоянием окружающей среды, на загрязнениям отсутствуют.
2. Границы прибрежной территории отсутствует.
3. Границы зон залегания полезных ископаемых отсутствуют на основании письма №___от_____.
4. Устанавливаемая санитарная разрыв и охранная зона проектируемой ВЛ совпадают.
5. Санитарные разрывы от железнодорожных путей и автомобильных дорог отсутствуют на основании СанПиН 2.2.1/2.1.1.1200-03.
6. Границы охранных зон железных дорог отсутствует.
7. Границы зон санитарной охраны источников водоснабжения в зоне проектирования отсутствует.

Изм.	Кол.уч.	Лист	N док.	Подп.	Дата	
Разраб.						Схема границ зон с особыми условиями использования территории на г.п.г. Котовск, Тамбовская и Рассказовский районы, г.п.г. Котовск Тамбовской области Масштаб 1:500
Пров.						Стадия Лист
Н.контр.						5
ГИП						

Формат А2х4

Схема границ зон с особыми условиями использования территории

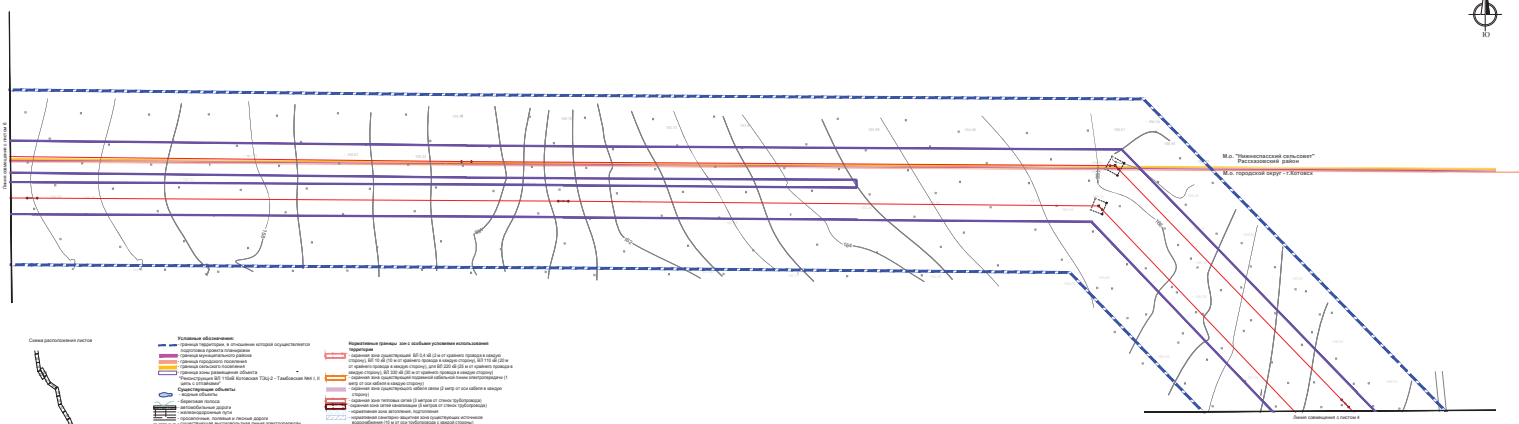

Схема расположения листов

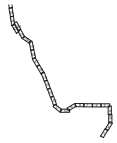

Условные обозначения:
- граница территории, в отношении которой осуществляется подготовка проекта планировки
- граница муниципального района
- граница городского поселения
- граница сельского поселения
- граница зоны размещения объекта "Реконструкция ВЛ 110кВ Котовская ТЭЦ-2 - Тамбовская №4 I, II цепь с отпайками"

Существующие объекты
- водные объекты
- береговая полоса
- автомобильные дороги
- железнодорожные пути
- проселочные, полевые и лесные дороги
- существующая высоковольтная линия электропередач
- существующая низковольтная линия электропередач
- существующий объект водообеспечения
- существующий скворечник
- существующая линия связи
- ось размещения объекта "Реконструкция ВЛ 110кВ Котовская ТЭЦ-2 - Тамбовская №4 I, II цепь с отпайками"
- опоры объекта "Реконструкция ВЛ 110кВ Котовская ТЭЦ-2 - Тамбовская №4 I, II цепь с отпайками"

Нормативные границы зон с особыми условиями использования территории:
- охранная зона существующей ВЛ 0,4 кВ (2-х от крайнего провода в каждую сторону), ВЛ 10 кВ (10 м от крайнего провода в каждую сторону), ВЛ 110 кВ (20 м от крайнего провода в каждую сторону), для ВЛ 220 кВ (25 м от крайнего провода в каждую сторону), ВЛ 330 кВ (30 м от крайнего провода в каждую сторону)
- охранная зона существующей подземной кабельной линии электропередачи (1 метр от оси кабеля в каждую сторону)
- охранная зона существующего кабеля связи (2 метр от оси кабеля в каждую сторону)
- охранная зона тепловых сетей (3 метра от стенки трубопровода)
- охранная зона сетей канализации (5 метров от стенки трубопровода)
- нормативная зона затопления, подтопления
- нормативная санитарно-защитная зона существующих источников водоснабжения (10 м от оси трубопровода с каждой стороны)
- граница санитарных разрывов, установленных от существующих железнодорожных путей
- нормативная придорожная полоса (50, 75 м от границы полосы автомобильной дороги)
- береговая полоса (труба - 20 м, ручьи - 5 м, реки - 20 м)
- приаэродромная защитная полоса (труба - 25 м, ручьи - 50 м, реки - 200 м)
- водоохранная зона (ручьи -50 м, реки - 200 м)
- охранная зона существующих объектов газоснабжения (газопровод низкого давления - 2 м от оси газопровода с каждой стороны)

Примечания:
1. Границы охранных зон стационарных пунктов наблюдений за состоянием окружающей среды, на загрязнениям отсутствуют.
2. Границы прибрежной территории отсутствует.
3. Границы зон залегания полезных ископаемых отсутствуют на основании письма №___от_____.
4. Устанавливаемая санитарная разрыв и охранная зона проектируемой ВЛ совпадают.
5. Санитарные разрывы от железнодорожных путей и автомобильных дорог отсутствуют на основании СанПиН 2.2.1/2.1.1.1200-03.
6. Границы охранных зон железных дорог отсутствует.
7. Границы зон санитарной охраны источников водоснабжения в зоне проектирования отсутствует.

Изм.	Кол.уч.	Лист	N док.	Подп.	Дата	
Разраб.						Схема границ зон с особыми условиями использования территории на г.п.г. Котовск, Тамбовская и Рассказовский районы, г.п.г. Котовск Тамбовской области Масштаб 1:500
Пров.						Стадия Лист
Н.контр.						6
ГИП						

Формат А2х4

Схема границ зон с особыми условиями использования территории

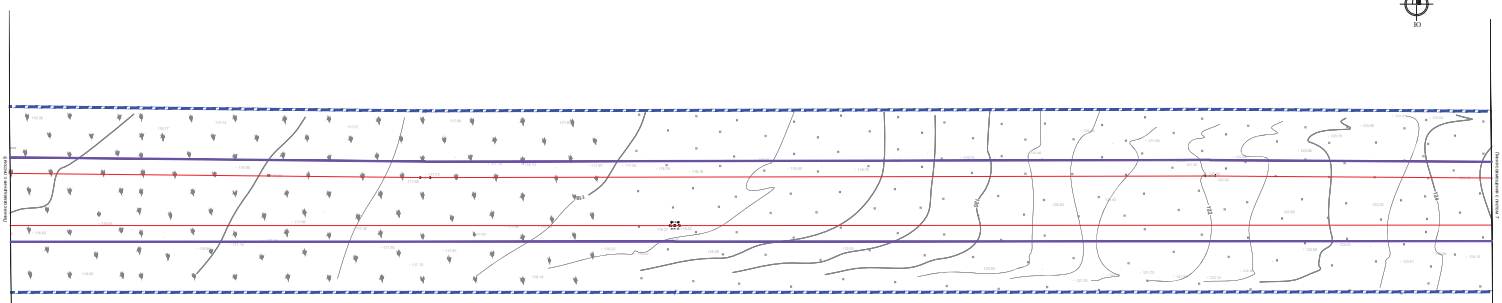

Схема расположения листов

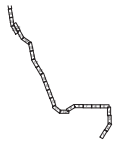

Условные обозначения:

- граница территории, в отношении которой осуществляется комплексное развитие территории
- граница муниципального района
- граница городского поселения
- граница сельского поселения
- граница зоны размещения объекта "Реконструкция ВЛ 110кВ Котовская ТЭЦ-2 - Тамбовская №44 I, II цепь с отпайками"

Существующие объекты

- водные объекты
- береговая полоса
- автомобильные дороги
- железнодорожные пути
- проселочные, полевые и лесные дороги
- существующая высоковольтная линия электропередач
- существующая низковольтная линия электропередач
- существующий объект водоснабжения
- существующий газопровод
- существующие линии связи
- ось размещения объекта "Реконструкция ВЛ 110кВ Котовская ТЭЦ-2 - Тамбовская №44 I, II цепь с отпайками"
- опоры объекта "Реконструкция ВЛ 110кВ Котовская ТЭЦ-2 - Тамбовская №44 I, II цепь с отпайками"

Нормативные границы зон с особыми условиями использования территории

- охранная зона существующей ВЛ 0.4 кВ (2 м от крайнего провода в каждую сторону), ВЛ 10 кВ (10 м от крайнего провода в каждую сторону), ВЛ 110 кВ (20 м от крайнего провода в каждую сторону), для ВЛ 220 кВ (25 м от крайнего провода в каждую сторону), ВЛ 330 кВ (30 м от крайнего провода в каждую сторону)
- охранная зона существующего подземного кабельной линии электропередачи (1 метр от оси кабеля в каждую сторону)
- охранная зона существующего кабеля связи (2 метр от оси кабеля в каждую сторону)
- охранная зона тепловых сетей (3 метров от стенки трубопровода)
- охранная зона существующего газопровода (2 метра от стенки трубопровода)
- нормативная зона автоотвала, подготовлена
- нормативная санитарно-защитная зона существующих источников водоснабжения (10 м от оси трубопровода с каждой стороны)
- граница санитарных разрывов, установленных от существующих объектов
- нормативная придорожная полоса (50, 75 м от границы полосы автомобильной дороги)
- береговая полоса (груз - 20 м, лучник - 5 м, рекреация - 20 м)
- прибрежная защитная полоса (груз - 50 м, лучник - 50 м, рекреация - 200 м)
- водоохранная зона (лучник - 50 м, рекреация - 200 м)
- охранная зона существующих объектов газоснабжения (газопровод низкого давления - 2 м от оси газопровода с каждой стороны)

Примечание.
1. Границы охранных зон стационарных пунктов наблюдений за состоянием окружающей среды, не закреплены отсутствуют.
2. Границы зон затопления территории отсутствуют.
3. Границы зон затопления полезных ископаемых отсутствуют на основании письма №___ от_____
4. Установленные санитарный разрыв и охранная зона проектируемой ВЛ совпадают
5. Санитарные разрывы от железнодорожных путей и автомобильных дорог отсутствуют на основании СанПиН 2.2.1/2.1.1.1200-03.
6. Границы охранных зон железных дорог отсутствуют.
7. Границы зон санитарной охраны источников водоснабжения в зоне проектирования отсутствуют.

Изм.	Кол.уч.	Лист	N док.	Подп.	Дата	Схема границ зон с особыми условиями использования территории по г.о.г. Тамбов, Тамбовском и Рассказовском районах, г.о.г. Котовск Тамбовской области Масштаб 1:500	Лист 6

Формат А2х4

Схема границ зон с особыми условиями использования территории



Схема расположения листов

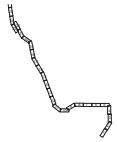

Условные обозначения:

- граница территории, в отношении которой осуществляется комплексное развитие территории
- граница муниципального района
- граница городского поселения
- граница сельского поселения
- граница зоны размещения объекта "Реконструкция ВЛ 110кВ Котовская ТЭЦ-2 - Тамбовская №44 I, II цепь с отпайками"

Существующие объекты

- водные объекты
- береговая полоса
- автомобильные дороги
- железнодорожные пути
- проселочные, полевые и лесные дороги
- существующая высоковольтная линия электропередач
- существующая низковольтная линия электропередач
- существующий объект водоснабжения
- существующий газопровод
- существующие линии связи
- ось размещения объекта "Реконструкция ВЛ 110кВ Котовская ТЭЦ-2 - Тамбовская №44 I, II цепь с отпайками"
- опоры объекта "Реконструкция ВЛ 110кВ Котовская ТЭЦ-2 - Тамбовская №44 I, II цепь с отпайками"

Нормативные границы зон с особыми условиями использования территории

- охранная зона существующей ВЛ 0.4 кВ (2 м от крайнего провода в каждую сторону), ВЛ 10 кВ (10 м от крайнего провода в каждую сторону), ВЛ 110 кВ (20 м от крайнего провода в каждую сторону), для ВЛ 220 кВ (25 м от крайнего провода в каждую сторону), ВЛ 330 кВ (30 м от крайнего провода в каждую сторону)
- охранная зона существующего подземного кабельной линии электропередачи (1 метр от оси кабеля в каждую сторону)
- охранная зона существующего кабеля связи (2 метр от оси кабеля в каждую сторону)
- охранная зона тепловых сетей (3 метров от стенки трубопровода)
- охранная зона существующего газопровода (2 метра от стенки трубопровода)
- нормативная зона автоотвала, подготовлена
- нормативная санитарно-защитная зона существующих источников водоснабжения (10 м от оси трубопровода с каждой стороны)
- граница санитарных разрывов, установленных от существующих объектов
- нормативная придорожная полоса (50, 75 м от границы полосы автомобильной дороги)
- береговая полоса (груз - 20 м, лучник - 5 м, рекреация - 20 м)
- прибрежная защитная полоса (груз - 50 м, лучник - 50 м, рекреация - 200 м)
- водоохранная зона (лучник - 50 м, рекреация - 200 м)
- охранная зона существующих объектов газоснабжения (газопровод низкого давления - 2 м от оси газопровода с каждой стороны)

Примечание.
1. Границы охранных зон стационарных пунктов наблюдений за состоянием окружающей среды, не закреплены отсутствуют.
2. Границы зон затопления территории отсутствуют.
3. Границы зон затопления полезных ископаемых отсутствуют на основании письма №___ от_____
4. Установленные санитарный разрыв и охранная зона проектируемой ВЛ совпадают
5. Санитарные разрывы от железнодорожных путей и автомобильных дорог отсутствуют на основании СанПиН 2.2.1/2.1.1.1200-03.
6. Границы охранных зон железных дорог отсутствуют.
7. Границы зон санитарной охраны источников водоснабжения в зоне проектирования отсутствуют.

Изм.	Кол.уч.	Лист	N док.	Подп.	Дата	Схема границ зон с особыми условиями использования территории по г.о.г. Тамбов, Тамбовском и Рассказовском районах, г.о.г. Котовск Тамбовской области Масштаб 1:500	Лист 7

Формат А2х4

Схема границ зон с особыми условиями использования территории

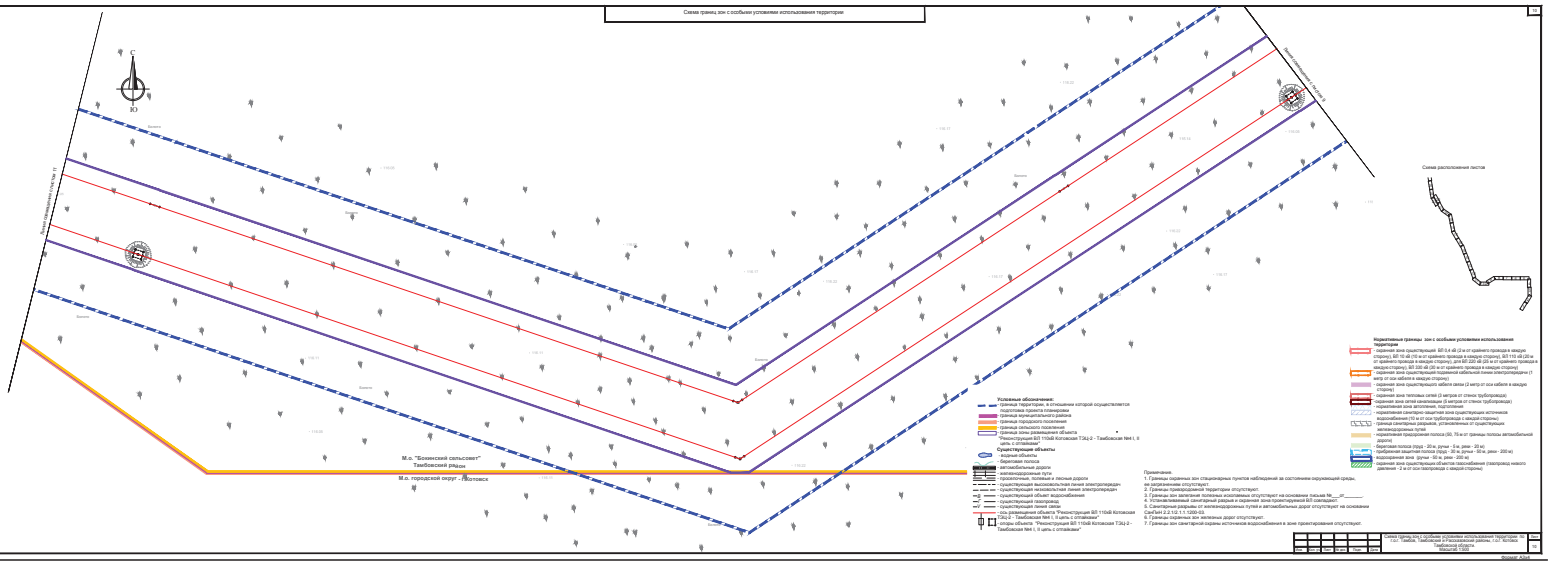

Примечания.
1. Границы охранных зон стационарных пунктов наблюдений за состоянием окружающей среды, их загрязнениями отсутствуют.
2. Границы приаэродромной территории отсутствуют.
3. Границы зон затопления полными аналогичными отсутствуют на основании письма №___ от_____.
4. Устанавливаемый санитарный разрыв и охранная зона проектируемой ВЛ совпадают.
5. Санитарные разрывы от железнодорожных путей и автомобильных дорог отсутствуют на основании СанПиН 2.2.1/2.1.1.1200-03.
6. Границы охранных зон зеленных дорог отсутствуют.
7. Границы зон санитарной охраны источников водоснабжения в зоне проектирования отсутствуют.

Изм.	Кол.уч.	Лист	N док.	Подп.	Дата	Схема границ зон с особыми условиями использования территории на ул. Свободы, Тамбовская и Моршанская районы, г.о.г. Котовск Тамбовской области Масштаб 1:500	Лист 1

Формат А2х4

Схема границ зон с особыми условиями использования территории

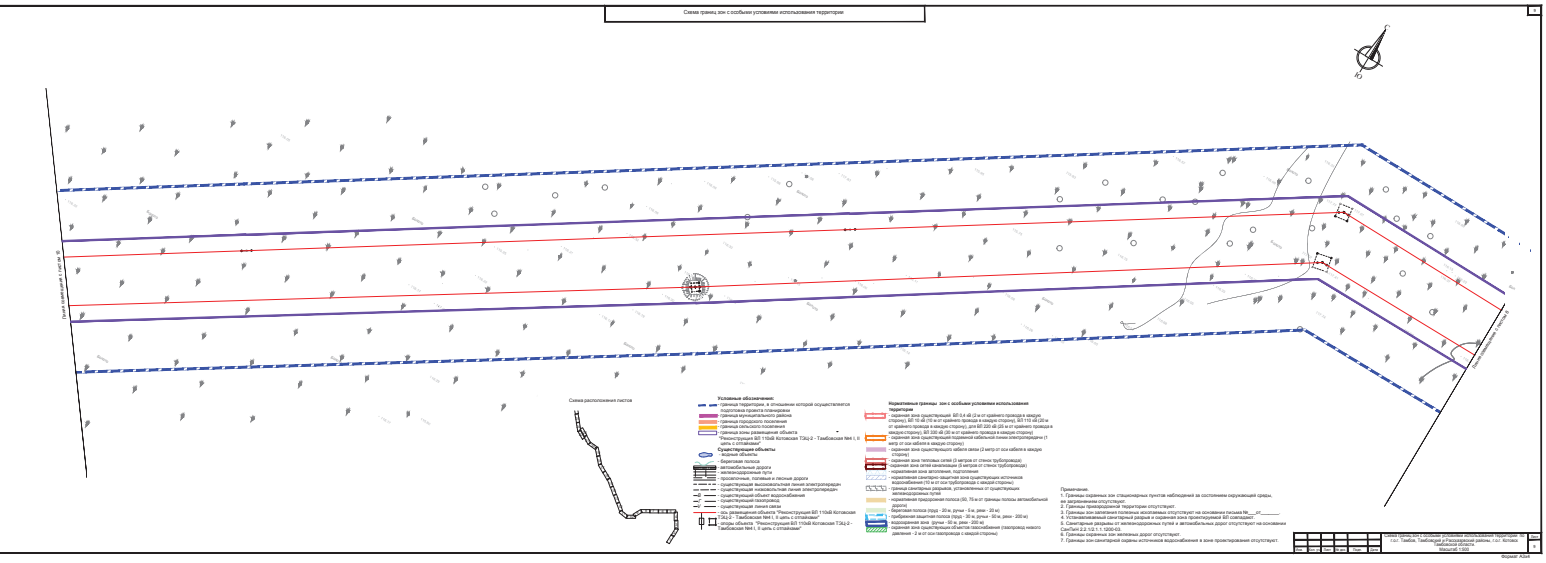

Примечания.
1. Границы охранных зон стационарных пунктов наблюдений за состоянием окружающей среды, их загрязнениями отсутствуют.
2. Границы приаэродромной территории отсутствуют.
3. Границы зон затопления полными аналогичными отсутствуют на основании письма №___ от_____.
4. Устанавливаемый санитарный разрыв и охранная зона проектируемой ВЛ совпадают.
5. Санитарные разрывы от железнодорожных путей и автомобильных дорог отсутствуют на основании СанПиН 2.2.1/2.1.1.1200-03.
6. Границы охранных зон зеленных дорог отсутствуют.
7. Границы зон санитарной охраны источников водоснабжения в зоне проектирования отсутствуют.

Изм.	Кол.уч.	Лист	N док.	Подп.	Дата	Схема границ зон с особыми условиями использования территории на ул. Свободы, Тамбовская и Моршанская районы, г.о.г. Котовск Тамбовской области Масштаб 1:500	Лист 2

Формат А2х4

Схема границ зон с особыми условиями использования территории



Схема расположения листов

Условные обозначения:

- граница территории, в отношении которой осуществляется комплексное развитие территории
- граница муниципального района
- граница городского поселения
- граница сельского поселения
- граница зоны размещения объекта "Реконструкция ВЛ 110кВ Котовская ТЭЦ-2 - Тамбовская №4 I, II цепь с отпайками"

Существующие объекты

- водные объекты
- береговая полоса
- автомобильные дороги
- железнодорожные пути
- существующие высоковольтные линии электропередач
- существующие низковольтные линии электропередач
- существующий объект водоснабжения
- существующий газопровод
- существующий нефтепровод
- ось размещения объекта "Реконструкция ВЛ 110кВ Котовская ТЭЦ-2 - Тамбовская №4 I, II цепь с отпайками"
- опоры объекта "Реконструкция ВЛ 110кВ Котовская ТЭЦ-2 - Тамбовская №4 I, II цепь с отпайками"

Нормативные границы зон с особыми условиями использования территории

- охранная зона существующей ВЛ 0,4 кВ (2 м от крайнего провода в каждую сторону), ВЛ 10 кВ (10 м от крайнего провода в каждую сторону), ВЛ 110 кВ (20 м от крайнего провода в каждую сторону), для ВЛ 220 кВ (25 м от крайнего провода в каждую сторону), ВЛ 330 кВ (30 м от крайнего провода в каждую сторону)
- охранная зона существующей подземной кабельной линии электропередачи (1 метр от оси кабеля в каждую сторону)
- охранная зона существующего кабеля связи (2 метр от оси кабеля в каждую сторону)
- охранная зона тепловых сетей (3 метров от стенки трубопровода)
- охранная зона существующего газопровода (2 метра от стенки трубопровода)
- ограничения зона затопления, подтопления
- ограничения санитарно-защитная зона существующих источников водоснабжения (10 м от оси трубопровода с каждой стороны)
- граница санитарных разрывов, установленных от существующих кладбищ, скотомогильников
- ограничения придорожная полоса (50, 75 м от границы полосы автомобильной дороги)
- береговая полоса (груз - 20 м, лучи - 5 м, реки - 20 м)
- приаэродромная территория (ПДТ - 30 м, лучи - 50 м, реки - 200 м)
- водоохранная зона (лучи - 50 м, реки - 200 м)
- охранная зона существующих объектов газоснабжения (газопровод низкого давления - 2 м от оси газопровода с каждой стороны)

Примечание.
1. Границы охранных зон стационарных пунктов наблюдений за состоянием окружающей среды, их загрязнением отсутствуют.
2. Границы зон ограничения на территории отсутствуют.
3. Границы зон затопления полезных ископаемых отсутствуют на основании письма №___от_____
4. Установливаемый санитарный разрыв и охранная зона проектируемой ВЛ совпадают.
5. Санитарные разрывы от железнодорожных путей и автомобильных дорог отсутствуют на основании СанПиН 2.2.1/2.1.1.1200-03.
6. Границы охранных зон железных дорог отсутствуют.
7. Границы зон санитарной охраны источников водоснабжения в зоне проектирования отсутствуют.

Изм.	Кол.уч.	Лист	N док.	Подп.	Дата	Схема границ зон с особыми условиями использования территории на г.п.г. Котовск, Тамбовская и Рассказовский районы, г.п.г. Котовск Тамбовской области Масштаб 1:500	Лист 13

Формат А3х4

Схема границ зон с особыми условиями использования территории

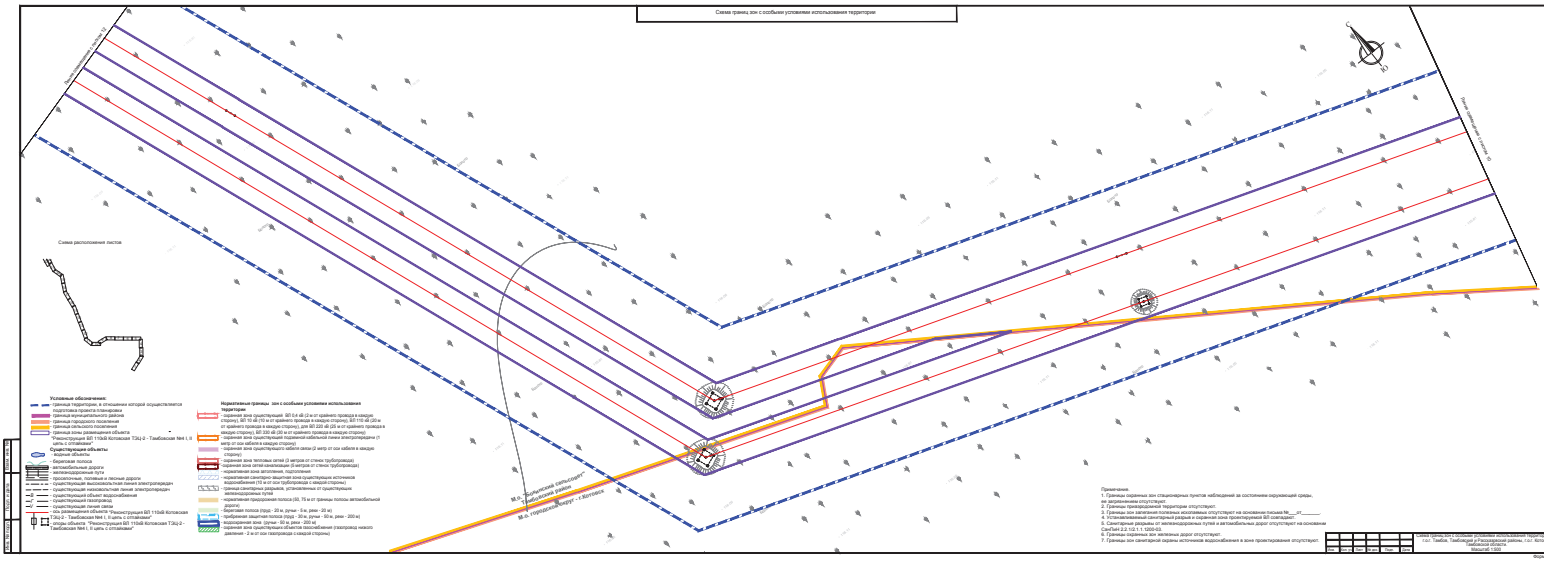

Схема расположения листов

Условные обозначения:

- граница территории, в отношении которой осуществляется комплексное развитие территории
- граница муниципального района
- граница городского поселения
- граница сельского поселения
- граница зоны размещения объекта "Реконструкция ВЛ 110кВ Котовская ТЭЦ-2 - Тамбовская №4 I, II цепь с отпайками"

Существующие объекты

- водные объекты
- береговая полоса
- автомобильные дороги
- железнодорожные пути
- существующие высоковольтные линии электропередач
- существующие низковольтные линии электропередач
- существующий объект водоснабжения
- существующий газопровод
- существующий нефтепровод
- ось размещения объекта "Реконструкция ВЛ 110кВ Котовская ТЭЦ-2 - Тамбовская №4 I, II цепь с отпайками"
- опоры объекта "Реконструкция ВЛ 110кВ Котовская ТЭЦ-2 - Тамбовская №4 I, II цепь с отпайками"

Нормативные границы зон с особыми условиями использования территории

- охранная зона существующей ВЛ 0,4 кВ (2 м от крайнего провода в каждую сторону), ВЛ 10 кВ (10 м от крайнего провода в каждую сторону), ВЛ 110 кВ (20 м от крайнего провода в каждую сторону), для ВЛ 220 кВ (25 м от крайнего провода в каждую сторону), ВЛ 330 кВ (30 м от крайнего провода в каждую сторону)
- охранная зона существующей подземной кабельной линии электропередачи (1 метр от оси кабеля в каждую сторону)
- охранная зона существующего кабеля связи (2 метр от оси кабеля в каждую сторону)
- охранная зона тепловых сетей (3 метров от стенки трубопровода)
- охранная зона существующего газопровода (2 метра от стенки трубопровода)
- ограничения зона затопления, подтопления
- ограничения санитарно-защитная зона существующих источников водоснабжения (10 м от оси трубопровода с каждой стороны)
- граница санитарных разрывов, установленных от существующих кладбищ, скотомогильников
- ограничения придорожная полоса (50, 75 м от границы полосы автомобильной дороги)
- береговая полоса (груз - 20 м, лучи - 5 м, реки - 20 м)
- приаэродромная территория (ПДТ - 30 м, лучи - 50 м, реки - 200 м)
- водоохранная зона (лучи - 50 м, реки - 200 м)
- охранная зона существующих объектов газоснабжения (газопровод низкого давления - 2 м от оси газопровода с каждой стороны)

Примечание.
1. Границы охранных зон стационарных пунктов наблюдений за состоянием окружающей среды, их загрязнением отсутствуют.
2. Границы зон ограничения на территории отсутствуют.
3. Границы зон затопления полезных ископаемых отсутствуют на основании письма №___от_____
4. Установливаемый санитарный разрыв и охранная зона проектируемой ВЛ совпадают.
5. Санитарные разрывы от железнодорожных путей и автомобильных дорог отсутствуют на основании СанПиН 2.2.1/2.1.1.1200-03.
6. Границы охранных зон железных дорог отсутствуют.
7. Границы зон санитарной охраны источников водоснабжения в зоне проектирования отсутствуют.

Изм.	Кол.уч.	Лист	N док.	Подп.	Дата	Схема границ зон с особыми условиями использования территории на г.п.г. Котовск, Тамбовская и Рассказовский районы, г.п.г. Котовск Тамбовской области Масштаб 1:500	Лист 14

Формат А3х4

Схема границ зон с особыми условиями использования территории

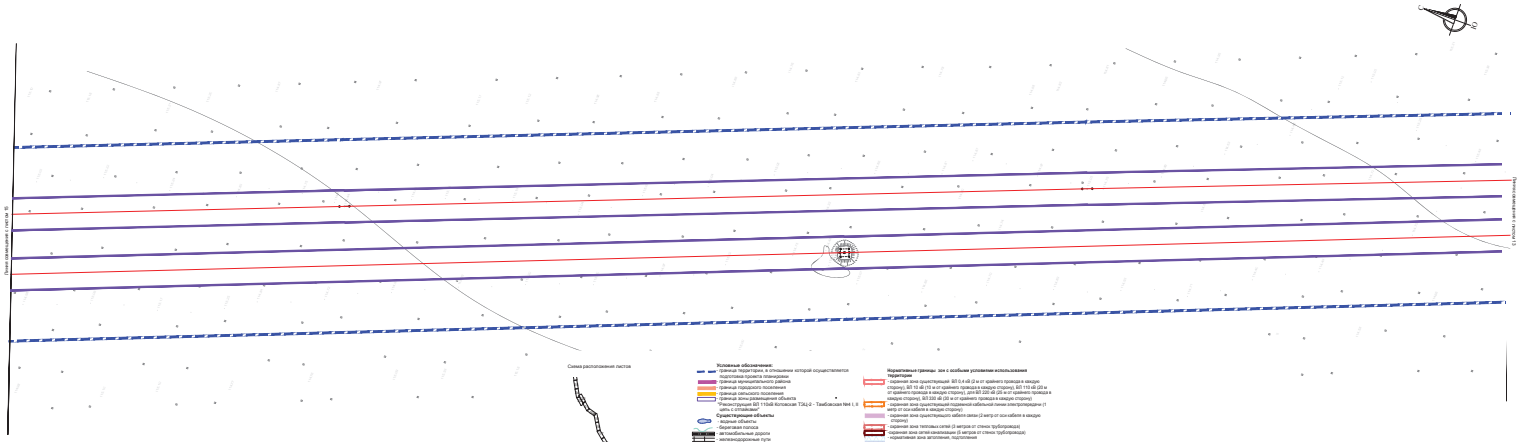

Примечание.
1. Границы охранных зон стационарных пунктов наблюдений за состоянием окружающей среды, их закрепления отсутствуют.
2. Границы лесничеств на территории отсутствуют.
3. Границы зон залегания полезных ископаемых отсутствуют на основании письма №___от_____
4. Установленные санитарные разрыв и охранная зона проектируемой ВЛ совпадают.
5. Санитарные разрывы от железнодорожных путей и автомобильных дорог отсутствуют на основании СанПиН 2.2.1/2.1.1.1200-03.
6. Границы охранных зон железных дорог отсутствуют.
7. Границы зон санитарной охраны источников водоснабжения в зоне проектирования отсутствуют.

Изм.	Кол.уч.	Лист	N док.	Подп.	Дата	
Разраб.						Схема границ зон с особыми условиями использования территории на плане: г.п.г. Сампур, Тамбовский и Расказовский районы, г.п.г. Котовск Тамбовской области Масштаб 1:500
Пров.						
Н.контр.						
ГИП						

Лист 1

Лист согласования с листом 10

Лист согласования с листом 3

Формат А3х4

Схема границ зон с особыми условиями использования территории

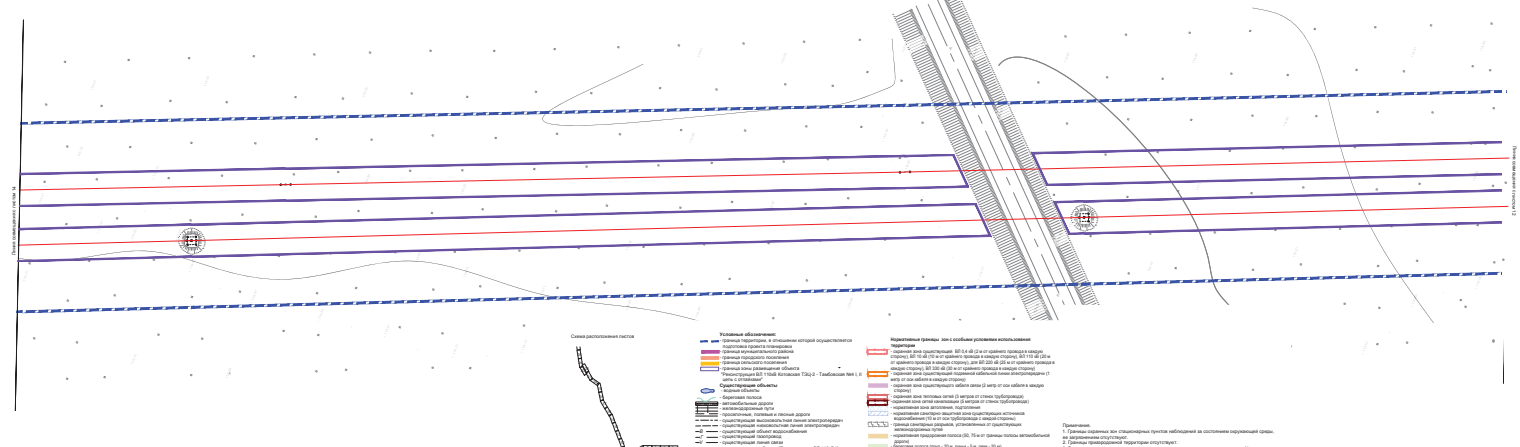

Примечание.
1. Границы охранных зон стационарных пунктов наблюдений за состоянием окружающей среды, их закрепления отсутствуют.
2. Границы лесничеств на территории отсутствуют.
3. Границы зон залегания полезных ископаемых отсутствуют на основании письма №___от_____
4. Установленные санитарные разрыв и охранная зона проектируемой ВЛ совпадают.
5. Санитарные разрывы от железнодорожных путей и автомобильных дорог отсутствуют на основании СанПиН 2.2.1/2.1.1.1200-03.
6. Границы охранных зон железных дорог отсутствуют.
7. Границы зон санитарной охраны источников водоснабжения в зоне проектирования отсутствуют.

Изм.	Кол.уч.	Лист	N док.	Подп.	Дата	
Разраб.						Схема границ зон с особыми условиями использования территории на плане: г.п.г. Сампур, Тамбовский и Расказовский районы, г.п.г. Котовск Тамбовской области Масштаб 1:500
Пров.						
Н.контр.						
ГИП						

Лист 2

Лист согласования с листом 14

Лист согласования с листом 3

Формат А3х4

Схема границ зон с особыми условиями использования территории

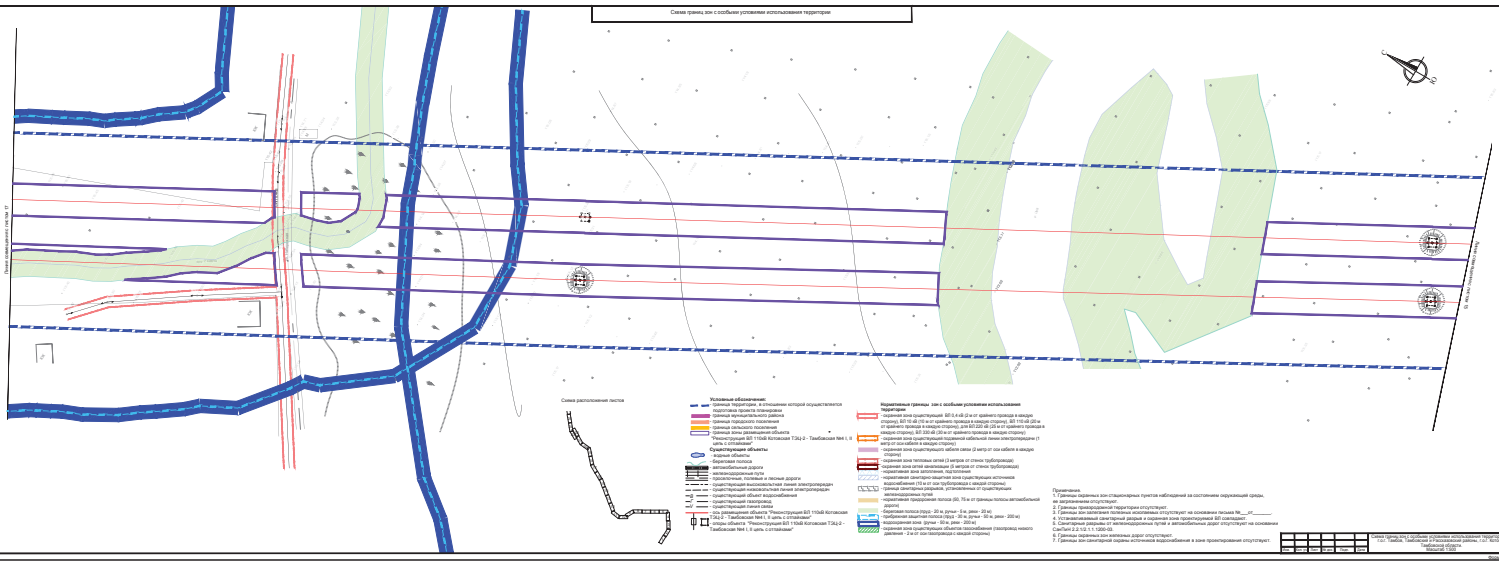

Условные обозначения:

- граница территории, в отношении которой осуществляется подготовка документации по планировке
- граница муниципального района
- граница городского поселения
- граница сельского поселения
- граница зоны размещения объекта
- опоры объекта "Реконструкция ВЛ 110кВ Котовская ТЭЦ-2 - Тамбовская №4 I, II цепь с отпайками"

Существующие объекты

- водные объекты
- береговая полоса
- автомобильные дороги
- железнодорожные пути
- линии связи, объекты и лесные дороги
- существующая высоковольтная линия электропередач
- существующая низковольтная линия электропередач
- существующий объект водоснабжения
- существующий газопровод
- существующий трубопровод
- ось размещения объекта "Реконструкция ВЛ 110кВ Котовская ТЭЦ-2 - Тамбовская №4 I, II цепь с отпайками"
- опоры объекта "Реконструкция ВЛ 110кВ Котовская ТЭЦ-2 - Тамбовская №4 I, II цепь с отпайками"

Нормативные границы зон с особыми условиями использования

- охранная зона существующей ВЛ 0,4 кВ (2 м от крайнего провода в каждую сторону); ВЛ 10 кВ (10 м от крайнего провода в каждую сторону); ВЛ 110 кВ (20 м от крайнего провода в каждую сторону); для ВЛ 220 кВ (25 м от крайнего провода в каждую сторону); ВЛ 330 кВ (30 м от крайнего провода в каждую сторону)
- охранная зона существующей подземной кабельной линии электропередачи (1 метр от оси кабеля в каждую сторону)
- охранная зона существующего кабеля связи (2 метра от оси кабеля в каждую сторону)
- охранная зона тепловых сетей (3 метров от стенки трубопровода)
- охранная зона газопровода (2 метра от стенки трубопровода)
- нормативная зона затопления, подтопления
- нормативная санитарно-защитная зона существующих источников водоснабжения (10 м от оси трубопровода с каждой стороны)
- граница санитарных разрывов, установленных от существующих объектов водоснабжения
- нормативная придорожная полоса (50, 75 м от границы полосы автомобильной дороги)
- береговая полоса (круг - 20 м, ручьи - 5 м, реки - 20 м)
- прибрежная защитная полоса (круг - 30 м, ручьи - 50 м, реки - 200 м)
- водоохранная зона (ручьи - 50 м, реки - 200 м)
- охранная зона существующих объектов газоснабжения (газопровод низкого давления - 2 м от оси газопровода с каждой стороны)

Примечания.
1. Границы охранных зон стационарных пунктов наблюдений за состоянием окружающей среды, не закрепленные отсутствуют.
2. Границы зон затопления территории отсутствуют.
3. Границы зон залегания полезных ископаемых отсутствуют на основании письма №___от_____
4. Устанавливаемый санитарный разрыв и охранная зона проектируемой ВЛ совпадают.
5. Санитарные разрывы от железнодорожных путей и автомобильных дорог отсутствуют на основании СанПиН 2.2.1/2.1.1.1200-03
6. Границы водяных зон зеленных дорог отсутствуют.
7. Границы зон санитарной охраны источников водоснабжения в зоне проектирования отсутствуют.

Изм.	Кол.уч.	Лист	N док.	Подп.	Дата	
Разраб.						Схема границ зон с особыми условиями использования территории на ул. Свободы, Тамбовская и Рассказовская районы, г.о.г. Котовск Тамбовской области Масштаб 1:500
Пров.						
Н.контр.						
ГИП						
Утв.						

Стадия | Лист | Листов
Р | 1 | 1

Формат А3х4

Схема границ зон с особыми условиями использования территории

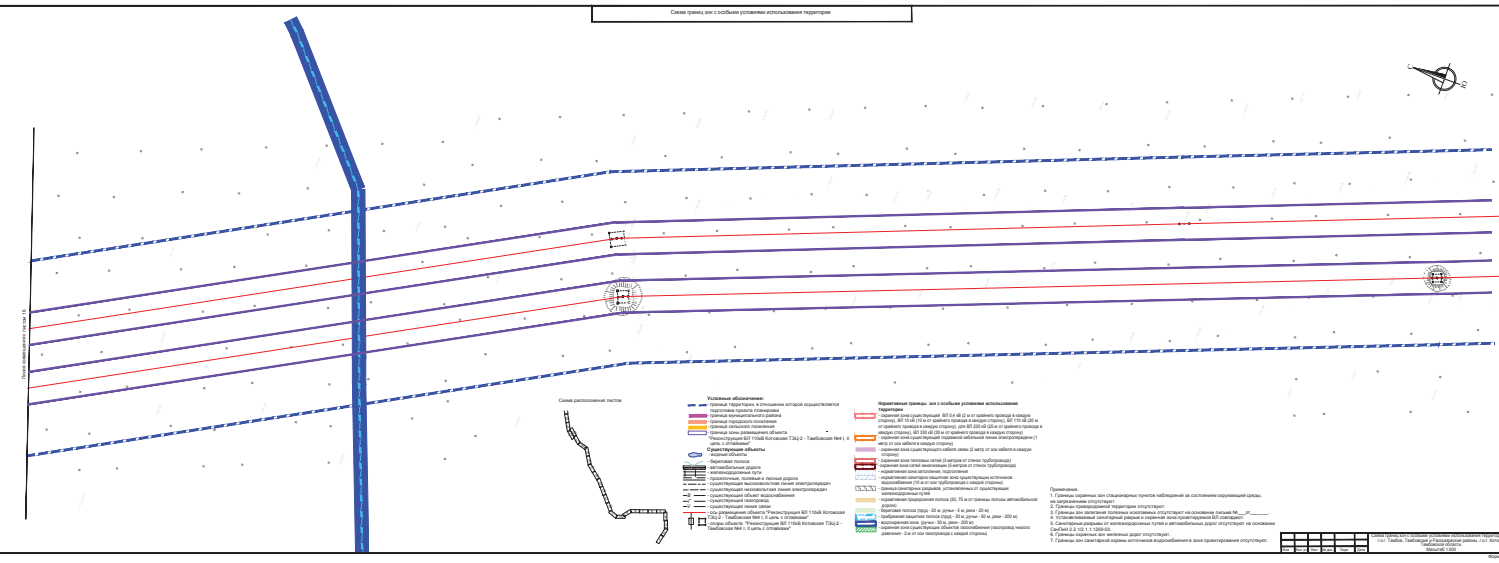

Условные обозначения:

- граница территории, в отношении которой осуществляется подготовка документации по планировке
- граница муниципального района
- граница городского поселения
- граница сельского поселения
- граница зоны размещения объекта
- опоры объекта "Реконструкция ВЛ 110кВ Котовская ТЭЦ-2 - Тамбовская №4 I, II цепь с отпайками"

Существующие объекты

- водные объекты
- береговая полоса
- автомобильные дороги
- железнодорожные пути
- линии связи, объекты и лесные дороги
- существующая высоковольтная линия электропередач
- существующая низковольтная линия электропередач
- существующий объект водоснабжения
- существующий газопровод
- существующий трубопровод
- ось размещения объекта "Реконструкция ВЛ 110кВ Котовская ТЭЦ-2 - Тамбовская №4 I, II цепь с отпайками"
- опоры объекта "Реконструкция ВЛ 110кВ Котовская ТЭЦ-2 - Тамбовская №4 I, II цепь с отпайками"

Нормативные границы зон с особыми условиями использования

- охранная зона существующей ВЛ 0,4 кВ (2 м от крайнего провода в каждую сторону); ВЛ 10 кВ (10 м от крайнего провода в каждую сторону); ВЛ 110 кВ (20 м от крайнего провода в каждую сторону); для ВЛ 220 кВ (25 м от крайнего провода в каждую сторону); ВЛ 330 кВ (30 м от крайнего провода в каждую сторону)
- охранная зона существующей подземной кабельной линии электропередачи (1 метр от оси кабеля в каждую сторону)
- охранная зона существующего кабеля связи (2 метра от оси кабеля в каждую сторону)
- охранная зона тепловых сетей (3 метров от стенки трубопровода)
- охранная зона газопровода (2 метра от стенки трубопровода)
- нормативная зона затопления, подтопления
- нормативная санитарно-защитная зона существующих источников водоснабжения (10 м от оси трубопровода с каждой стороны)
- граница санитарных разрывов, установленных от существующих объектов водоснабжения
- нормативная придорожная полоса (50, 75 м от границы полосы автомобильной дороги)
- береговая полоса (круг - 20 м, ручьи - 5 м, реки - 20 м)
- прибрежная защитная полоса (круг - 30 м, ручьи - 50 м, реки - 200 м)
- водоохранная зона (ручьи - 50 м, реки - 200 м)
- охранная зона существующих объектов газоснабжения (газопровод низкого давления - 2 м от оси газопровода с каждой стороны)

Примечания.
1. Границы охранных зон стационарных пунктов наблюдений за состоянием окружающей среды, не закрепленные отсутствуют.
2. Границы зон затопления территории отсутствуют.
3. Границы зон залегания полезных ископаемых отсутствуют на основании письма №___от_____
4. Устанавливаемый санитарный разрыв и охранная зона проектируемой ВЛ совпадают.
5. Санитарные разрывы от железнодорожных путей и автомобильных дорог отсутствуют на основании СанПиН 2.2.1/2.1.1.1200-03
6. Границы водяных зон зеленных дорог отсутствуют.
7. Границы зон санитарной охраны источников водоснабжения в зоне проектирования отсутствуют.

Изм.	Кол.уч.	Лист	N док.	Подп.	Дата	
Разраб.						Схема границ зон с особыми условиями использования территории на ул. Свободы, Тамбовская и Рассказовская районы, г.о.г. Котовск Тамбовской области Масштаб 1:500
Пров.						
Н.контр.						
ГИП						
Утв.						

Стадия | Лист | Листов
Р | 1 | 1

Формат А3х4

Схема границ зон с особыми условиями использования территории

Схема расположения листов

Условные обозначения:

- граница территории, в отношении которой осуществляется градостроительная деятельность
- граница муниципального района
- граница городского поселения
- граница сельского поселения
- граница зоны размещения объекта "Реконструкция ВЛ 110кВ Котовская ТЭЦ-2 - Тамбовская №4 I, II цепь с отпайками"

Существующие объекты

- водные объекты
- береговая полоса
- автомобильные дороги
- железнодорожные пути
- проселочные, полевые и лесные дороги
- существующая высоковольтная линия электропередач
- существующая низковольтная линия электропередач
- существующий водоотводящий канал
- существующий газопровод
- существующая линия связи
- ось размещения объекта "Реконструкция ВЛ 110кВ Котовская ТЭЦ-2 - Тамбовская №4 I, II цепь с отпайками"
- опоры объекта "Реконструкция ВЛ 110кВ Котовская ТЭЦ-2 - Тамбовская №4 I, II цепь с отпайками"

Нормативные границы зон с особыми условиями использования территории

- охранная зона существующей ВЛ 0,4 кВ (2 м от крайнего провода в каждую сторону), ВЛ 10 кВ (10 м от крайнего провода в каждую сторону), ВЛ 110 кВ (20 м от крайнего провода в каждую сторону), для ВЛ 220 кВ (25 м от крайнего провода в каждую сторону), ВЛ 330 кВ (30 м от крайнего провода в каждую сторону)
- охранная зона существующего подземного кабельной линии электропередачи (1 метр от оси кабеля в каждую сторону)
- охранная зона существующего кабеля связи (2 метр от оси кабеля в каждую сторону)
- охранная зона тепловых сетей (3 метров от стенки трубопровода)
- нормативная зона затопления, подтопления
- нормативная санитарно-защитная зона существующих источников водоснабжения (10 м от оси трубопровода с каждой стороны)
- граница санитарных разрывов, установленных от существующих кладбищ, скотомогильников
- нормативная придорожная полоса (50, 75 м от границы полосы автомобильной дороги)
- береговая полоса (груз - 20 м, лучи - 5 м, реки - 20 м)
- прибрежная защитная полоса (груз - 30 м, лучи - 50 м, реки - 200 м)
- водоохранная зона (лучи - 50 м, реки - 200 м)
- охранная зона существующих объектов газоснабжения (газопровод низкого давления - 2 м от оси газопровода с каждой стороны)

Примечания.
1. Границы охранных зон стационарных пунктов наблюдения за состоянием окружающей среды, не закреплены.
2. Границы прибрежной территории отсутствуют.
3. Границы зон затопления полезными ископаемыми отсутствуют на основании письма №___от_____
4. Установливаемый санитарный разрыв и охранная зона проектируемой ВЛ совпадают.
5. Санитарные разрывы от железнодорожных путей и автомобильных дорог отсутствуют на основании СанПиН 2.2.1/2.1.1.1200-03.
6. Границы охранных зон железных дорог отсутствуют.
7. Границы зон санитарной охраны источников водоснабжения в зоне проектирования отсутствуют.

Изм.	Кол.уч.	Лист	N док.	Подп.	Дата	Схема границ зон с особыми условиями использования территории на т.п. Ольгино, Тамбовский и Расказовский районы, г.о.г. Котовск Тамбовской области. Масштаб 1:500	Лист 18

Формат А3х4

Схема границ зон с особыми условиями использования территории

Схема расположения листов

Условные обозначения:

- граница территории, в отношении которой осуществляется градостроительная деятельность
- граница муниципального района
- граница городского поселения
- граница сельского поселения
- граница зоны размещения объекта "Реконструкция ВЛ 110кВ Котовская ТЭЦ-2 - Тамбовская №4 I, II цепь с отпайками"

Существующие объекты

- водные объекты
- береговая полоса
- автомобильные дороги
- железнодорожные пути
- проселочные, полевые и лесные дороги
- существующая высоковольтная линия электропередач
- существующая низковольтная линия электропередач
- существующий объект водоснабжения
- существующий газопровод
- существующая линия связи
- ось размещения объекта "Реконструкция ВЛ 110кВ Котовская ТЭЦ-2 - Тамбовская №4 I, II цепь с отпайками"
- опоры объекта "Реконструкция ВЛ 110кВ Котовская ТЭЦ-2 - Тамбовская №4 I, II цепь с отпайками"

Нормативные границы зон с особыми условиями использования территории

- охранная зона существующей ВЛ 0,4 кВ (2 м от крайнего провода в каждую сторону), ВЛ 10 кВ (10 м от крайнего провода в каждую сторону), ВЛ 110 кВ (20 м от крайнего провода в каждую сторону), для ВЛ 220 кВ (25 м от крайнего провода в каждую сторону), ВЛ 330 кВ (30 м от крайнего провода в каждую сторону)
- охранная зона существующего подземного кабельной линии электропередачи (1 метр от оси кабеля в каждую сторону)
- охранная зона существующего кабеля связи (2 метр от оси кабеля в каждую сторону)
- охранная зона тепловых сетей (3 метров от стенки трубопровода)
- нормативная зона затопления, подтопления (7 стенки трубопровода)
- нормативная санитарно-защитная зона существующих источников водоснабжения (10 м от оси трубопровода с каждой стороны)
- граница санитарных разрывов, установленных от существующих кладбищ, скотомогильников
- нормативная придорожная полоса (50, 75 м от границы полосы автомобильной дороги)
- береговая полоса (груз - 20 м, лучи - 5 м, реки - 20 м)
- прибрежная защитная полоса (груз - 30 м, лучи - 50 м, реки - 200 м)
- водоохранная зона (лучи - 50 м, реки - 200 м)
- охранная зона существующих объектов газоснабжения (газопровод низкого давления - 2 м от оси газопровода с каждой стороны)

Примечания.
1. Границы охранных зон стационарных пунктов наблюдения за состоянием окружающей среды, не закреплены.
2. Границы прибрежной территории отсутствуют.
3. Границы зон затопления полезными ископаемыми отсутствуют на основании письма №___от_____
4. Установливаемый санитарный разрыв и охранная зона проектируемой ВЛ совпадают.
5. Санитарные разрывы от железнодорожных путей и автомобильных дорог отсутствуют на основании СанПиН 2.2.1/2.1.1.1200-03.
6. Границы охранных зон железных дорог отсутствуют.
7. Границы зон санитарной охраны источников водоснабжения в зоне проектирования отсутствуют.

Изм.	Кол.уч.	Лист	N док.	Подп.	Дата	Схема границ зон с особыми условиями использования территории на т.п. Ольгино, Тамбовский и Расказовский районы, г.о.г. Котовск Тамбовской области. Масштаб 1:500	Лист 19

Формат А3х4

Схема границ зон с особыми условиями использования территории

Схема расположения листов

Условные обозначения:

- граница территории, в отношении которой осуществляется комплексное развитие территории
- граница муниципального района
- граница городского поселения
- граница сельского поселения
- граница зоны размещения объекта
- опоры объекта "Реконструкция ВЛ 110кВ Котовская ТЭЦ-2 - Тамбовская №4 I, II; цепь с отпайками"

Существующие объекты

- водные объекты
- береговая полоса
- автомобильные дороги
- железнодорожные пути
- проселочные, полевые и лесные дороги
- существующие высоковольтные линии электропередач
- существующие низковольтные линии электропередач
- существующий объект водоснабжения
- существующий газопровод
- существующие линии связи
- ось размещения объекта "Реконструкция ВЛ 110кВ Котовская ТЭЦ-2 - Тамбовская №4 I, II; цепь с отпайками"

Нормативные границы зон с особыми условиями использования территории

- охранная зона существующей ВЛ 0,4 кВ (2 м от крайнего провода в каждую сторону), ВЛ 10 кВ (10 м от крайнего провода в каждую сторону), ВЛ 110 кВ (20 м от крайнего провода в каждую сторону), для ВЛ 220 кВ (25 м от крайнего провода в каждую сторону), ВЛ 330 кВ (30 м от крайнего провода в каждую сторону)
- охранная зона существующей подземной кабельной линии электропередачи (1 метр от оси кабеля в каждую сторону)
- охранная зона существующего кабеля связи (2 метр от оси кабеля в каждую сторону)
- охранная зона тепловых сетей (3 метра от стенки трубопровода)
- охранная зона газопровода (3 метра от стенки трубопровода)
- нормативная зона затопления, подтопления
- нормативная санитарно-защитная зона существующих источников водоснабжения (10 м от оси трубопровода с каждой стороны)
- граница санитарных разрывов, установленных от существующих железнодорожных путей
- нормативная приаэродромная полоса (50, 75 м от границы полосы автомобильной дороги)
- береговая полоса (труба - 20 м, ручье - 5 м, реке - 20 м)
- приаэродромная защитная полоса (труба - 30 м, ручье - 50 м, реке - 200 м)
- Коридор для прокладки ВЛ 110 кВ Котовская ТЭЦ-2 - Тамбовская №4
- охранная зона существующих объектов газоснабжения (газопровод низкого давления - 2 м от оси газопровода с каждой стороны)

Примечание.
1. Границы охранных зон стационарных пунктов наблюдений за состоянием окружающей среды, на экспликациях отсутствуют.
2. Границы приаэродромной территории отсутствует.
3. Границы зон затопления полезных ископаемых отсутствуют на основании письма №____от_____.
4. Установливаемая санитарная разрыв и охранная зона проектируемой ВЛ совпадает.
5. Санитарные разрывы от железнодорожных путей и автомобильных дорог отсутствуют на основании СанПиН 2.2.1/2.1.1.1200-03.
6. Границы охранных зон меливных дорог отсутствуют.
7. Границы зон санитарной охраны источников водоснабжения в зоне проектирования отсутствуют.



Изм.	Кол.уч.	Лист	N док.	Подп.	Дата	
Разраб.						Схема границ зон с особыми условиями использования территории на т.п.: г.Котовск, Тамбовская и Рассказовский районы, г.о.г. Котовск Тамбовской области. Масштаб 1:500
Пров.						
ГИП						
Н.контр.						
Утв.						

Лист 21

Формат А3х4

Схема границ зон с особыми условиями использования территории

Схема расположения листов

Условные обозначения:

- граница территории, в отношении которой осуществляется комплексное развитие территории
- граница муниципального района
- граница городского поселения
- граница сельского поселения
- граница зоны размещения объекта
- опоры объекта "Реконструкция ВЛ 110кВ Котовская ТЭЦ-2 - Тамбовская №4 I, II; цепь с отпайками"

Существующие объекты

- водные объекты
- береговая полоса
- автомобильные дороги
- железнодорожные пути
- проселочные, полевые и лесные дороги
- существующие высоковольтные линии электропередач
- существующие низковольтные линии электропередач
- существующий объект водоснабжения
- существующий газопровод
- существующие линии связи
- ось размещения объекта "Реконструкция ВЛ 110кВ Котовская ТЭЦ-2 - Тамбовская №4 I, II; цепь с отпайками"

Нормативные границы зон с особыми условиями использования территории

- охранная зона существующей ВЛ 0,4 кВ (2 м от крайнего провода в каждую сторону), ВЛ 10 кВ (10 м от крайнего провода в каждую сторону), ВЛ 110 кВ (20 м от крайнего провода в каждую сторону), для ВЛ 220 кВ (25 м от крайнего провода в каждую сторону), ВЛ 330 кВ (30 м от крайнего провода в каждую сторону)
- охранная зона существующей подземной кабельной линии электропередачи (1 метр от оси кабеля в каждую сторону)
- охранная зона существующего кабеля связи (2 метр от оси кабеля в каждую сторону)
- охранная зона тепловых сетей (3 метра от стенки трубопровода)
- охранная зона газопровода (3 метра от стенки трубопровода)
- нормативная зона затопления, подтопления
- нормативная санитарно-защитная зона существующих источников водоснабжения (10 м от оси трубопровода с каждой стороны)
- граница санитарных разрывов, установленных от существующих железнодорожных путей
- нормативная приаэродромная полоса (50, 75 м от границы полосы автомобильной дороги)
- береговая полоса (труба - 20 м, ручье - 5 м, реке - 20 м)
- приаэродромная защитная полоса (труба - 30 м, ручье - 50 м, реке - 200 м)
- Коридор для прокладки ВЛ 110 кВ Котовская ТЭЦ-2 - Тамбовская №4
- охранная зона существующих объектов газоснабжения (газопровод низкого давления - 2 м от оси газопровода с каждой стороны)

Примечание.
1. Границы охранных зон стационарных пунктов наблюдений за состоянием окружающей среды, на экспликациях отсутствуют.
2. Границы приаэродромной территории отсутствуют.
3. Границы зон затопления полезных ископаемых отсутствуют на основании письма №____от_____.
4. Установливаемая санитарная разрыв и охранная зона проектируемой ВЛ совпадает.
5. Санитарные разрывы от железнодорожных путей и автомобильных дорог отсутствуют на основании СанПиН 2.2.1/2.1.1.1200-03.
6. Границы охранных зон меливных дорог отсутствуют.
7. Границы зон санитарной охраны источников водоснабжения в зоне проектирования отсутствуют.



Изм.	Кол.уч.	Лист	N док.	Подп.	Дата	
Разраб.						Схема границ зон с особыми условиями использования территории на т.п.: г.Котовск, Тамбовская и Рассказовский районы, г.о.г. Котовск Тамбовской области. Масштаб 1:500
Пров.						
ГИП						
Н.контр.						
Утв.						

Лист 22

Формат А3х4

Схема границ зон с особыми условиями использования территории

Схема расположения листов

Условные обозначения:

- граница территории, в отношении которой осуществляется комплексное развитие территории
- граница муниципального района
- граница городского поселения
- граница сельского поселения
- граница зоны размещения объекта
- ось размещения объекта "Реконструкция ВЛ 110кВ Котовская ТЭЦ-2 - Тамбовская №4 I, II цепь с отпайками"

Существующие объекты

- водные объекты
- береговая полоса
- автомобильные дороги
- железнодорожные пути
- проселочные, полевые и лесные дороги
- существующая высоковольтная линия электропередач
- существующая низковольтная линия электропередач
- существующий объект водоснабжения
- существующий газопровод
- существующая линия связи
- ось размещения объекта "Реконструкция ВЛ 110кВ Котовская ТЭЦ-2 - Тамбовская №4 I, II цепь с отпайками"
- опоры объекта "Реконструкция ВЛ 110кВ Котовская ТЭЦ-2 - Тамбовская №4 I, II цепь с отпайками"

Нормативные границы зон с особыми условиями использования территории

- охранная зона существующей ВЛ 0,4 кВ (2м от крайнего провода в каждую сторону), ВЛ 10 кВ (10 м от крайнего провода в каждую сторону), ВЛ 110 кВ (20 м от крайнего провода в каждую сторону), для ВЛ 220 кВ (25 м от крайнего провода в каждую сторону), ВЛ 330 кВ (30 м от крайнего провода в каждую сторону)
- охранная зона существующей подземной кабельной линии электропередачи (1 метр от оси кабеля в каждую сторону)
- охранная зона существующего кабеля связи (2 метр от оси кабеля в каждую сторону)
- охранная зона тепловых сетей (2 метров от стенки трубопровода)
- охранная зона газопровода (2 метров от стенки трубопровода)
- ограничения зоны затопления, подтопления
- ограничения санитарно защитная зона существующих источников водоснабжения (10 м от оси трубопровода с каждой стороны)
- граница санитарных разрывов, установленных от существующих объектов
- ограничения приаэродромная полоса (50, 75 м от границы полосы автомобильной дороги)
- береговая полоса (труд - 20 м, лучи - 5 м, реки - 20 м)
- приаэродромная защитная полоса (труд - 30 м, лучи - 30 м, реки - 200 м)
- водоохранная зона (лучи - 50 м, реки - 200 м)
- охранная зона существующих объектов газоснабжения (газопровод низкого давления - 2 м от оси газопровода с каждой стороны)

Примечание.
1. Границы охранных зон стационарных пунктов наблюдений за состоянием окружающей среды, на загрязнениями отсутствуют.
2. Границы зон затопления территории отсутствуют.
3. Границы зон залегания полезных ископаемых отсутствуют на основании письма №___от_____.
4. Устанавливаемый санитарный разрыв и охранная зона проектируемой ВЛ совпадают.
5. Санитарные разрывы от железнодорожных путей и автомобильных дорог отсутствуют на основании СанПиН 2.2.1/2.1.1.1200-03.
6. Границы охранных зон железных дорог отсутствуют.
7. Границы зон санитарной охраны источников водоснабжения в зоне проектирования отсутствуют.

М.о. "Большевик сельсовет"

М.о. "Чернянский сельсовет"

Линия сопряжения с листом 2Б

Линия сопряжения с листом 2А

Изм.	Кол.уч.	Лист	Nдок.	Подп.	Дата
Разраб.					
Пров.					
Н.контр.					
ГИП					

Схема границ зон с особыми условиями использования территории на ул. Свободы, Тамбовская и Рассказовская районы, г.о.г. Котовск Тамбовской области
Масштаб 1:500

Стадия | Лист | Листов
2А

Формат А3х4

Схема границ зон с особыми условиями использования территории

Линия сопряжения с листом 2А

Линия сопряжения с листом 2В

Схема расположения листов

Условные обозначения:

- граница территории, в отношении которой осуществляется комплексное развитие территории
- граница муниципального района
- граница городского поселения
- граница сельского поселения
- граница зоны размещения объекта
- ось размещения объекта "Реконструкция ВЛ 110кВ Котовская ТЭЦ-2 - Тамбовская №4 I, II цепь с отпайками"

Существующие объекты

- водные объекты
- береговая полоса
- автомобильные дороги
- железнодорожные пути
- проселочные, полевые и лесные дороги
- существующая высоковольтная линия электропередач
- существующая низковольтная линия электропередач
- существующий объект водоснабжения
- существующий газопровод
- существующая линия связи
- ось размещения объекта "Реконструкция ВЛ 110кВ Котовская ТЭЦ-2 - Тамбовская №4 I, II цепь с отпайками"
- опоры объекта "Реконструкция ВЛ 110кВ Котовская ТЭЦ-2 - Тамбовская №4 I, II цепь с отпайками"

Нормативные границы зон с особыми условиями использования территории

- охранная зона существующей ВЛ 0,4 кВ (2м от крайнего провода в каждую сторону), ВЛ 10 кВ(10 м от крайнего провода в каждую сторону), ВЛ 110 кВ (20 м от крайнего провода в каждую сторону), для ВЛ 220 кВ (25 м от крайнего провода в каждую сторону), ВЛ 330 кВ (30 м от крайнего провода в каждую сторону)
- охранная зона существующей подземной кабельной линии электропередачи (1 метр от оси кабеля в каждую сторону)
- охранная зона существующего кабеля связи (2 метр от оси кабеля в каждую сторону)
- охранная зона тепловых сетей (2 метров от стенки трубопровода)
- охранная зона газопровода (2 метров от стенки трубопровода)
- ограничения зона затопления, подтопления
- ограничения санитарно защитная зона существующих источников водоснабжения (10 м от оси трубопровода с каждой стороны)
- граница санитарных разрывов, установленных от существующих объектов
- ограничения приаэродромная полоса (50, 75 м от границы полосы автомобильной дороги)
- береговая полоса (труд - 20 м, лучи - 5 м, реки - 20 м)
- приаэродромная защитная полоса (труд - 30 м, лучи - 30 м, реки - 200 м)
- водоохранная зона (лучи - 50 м, реки - 200 м)
- охранная зона существующих объектов газоснабжения (газопровод низкого давления - 2 м от оси газопровода с каждой стороны)

Примечание.
1. Границы охранных зон стационарных пунктов наблюдений за состоянием окружающей среды, на загрязнениями отсутствуют.
2. Границы зон затопления территории отсутствуют.
3. Границы зон залегания полезных ископаемых отсутствуют на основании письма №___от_____.
4. Устанавливаемый санитарный разрыв и охранная зона проектируемой ВЛ совпадают.
5. Санитарные разрывы от железнодорожных путей и автомобильных дорог отсутствуют на основании СанПиН 2.2.1/2.1.1.1200-03.
6. Границы охранных зон железных дорог отсутствуют.
7. Границы зон санитарной охраны источников водоснабжения в зоне проектирования отсутствуют.

Изм.	Кол.уч.	Лист	Nдок.	Подп.	Дата
Разраб.					
Пров.					
Н.контр.					
ГИП					

Схема границ зон с особыми условиями использования территории на ул. Свободы, Тамбовская и Рассказовская районы, г.о.г. Котовск Тамбовской области
Масштаб 1:500

Стадия | Лист | Листов
2Б

Формат А3х4

Схема границ зон с особыми условиями использования территории



Схема расположения листов

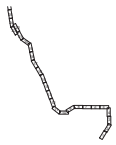

Условные обозначения:

- граница территории, в отношении которой осуществляется подготовка проекта планировки
- граница муниципального района
- граница городского поселения
- граница сельского поселения
- граница зоны размещения объекта "Реконструкция ВЛ 110кВ Котовская ТЭЦ-2 - Тамбовская №44 I, II цепь с отпайками"

Существующие объекты

- водные объекты
- береговая полоса
- автомобильные дороги
- железнодорожные пути
- проселочные, полевые и лесные дороги
- существующие высоковольтные линии электропередач
- существующие низковольтные линии электропередач
- существующие трубопроводы
- существующий газопровод
- существующие линии связи
- ось размещения объекта "Реконструкция ВЛ 110кВ Котовская ТЭЦ-2 - Тамбовская №44 I, II цепь с отпайками"
- ось размещения объекта "Реконструкция ВЛ 110кВ Котовская ТЭЦ-2 - Тамбовская №44 I, II цепь с отпайками"

Нормативные границы зон с особыми условиями использования территории

- охранная зона существующей ВЛ 0,4 кВ (2 м от крайнего провода в каждую сторону); ВЛ 10 кВ (10 м от крайнего провода в каждую сторону); ВЛ 110 кВ (20 м от крайнего провода в каждую сторону); ВЛ 220 кВ (25 м от крайнего провода в каждую сторону); ВЛ 330 кВ (30 м от крайнего провода в каждую сторону); ВЛ 500 кВ (40 м от крайнего провода в каждую сторону)
- охранная зона существующей подземной кабельной линии электропередачи (1 метр от оси кабеля в каждую сторону)
- охранная зона существующего кабеля связи (2 метра от оси кабеля в каждую сторону)
- охранная зона тепловых сетей (2 метра от стенки трубопровода)
- охранная зона сетей канализации (5 метров от стенки трубопровода)
- нормативная зона автотомов, подтопления
- нормативная санитарно-защитная зона (существующих источников шумового, электромагнитного и химического воздействия)
- граница санитарных разрывов, установленных от существующих железнодорожных путей
- нормативная придорожная полоса (50, 75 м от границы полосы автомобильной дороги)
- полосы отвода (труб - 20 м, рукав - 5 м, реки - 20 м)
- прибрежная защитная полоса (труб - 50 м, рукав - 50 м, реки - 200 м)
- водоохранная зона (рукав - 50 м, реки - 200 м)
- охранная зона существующих объектов газоснабжения (газопровод низкого давления - 2 м от оси газопровода с каждой стороны)

Примечания.
1. Границы охранных зон стационарных пунктов наблюдений за состоянием окружающей среды, их загрязнением отсутствуют.
2. Границы приаэродромной территории отсутствуют.
3. Границы зон затопления полностью исключены и отсутствуют на основании письма №___ от_____
4. Устанавливаемые санитарные разрывы и охранная зона проектируемой ВЛ совпадают.
5. Санитарные разрывы от железнодорожных путей и автомобильных дорог отсутствуют на основании СанПиН 2.2.1/2.1.1.1200-03.
6. Границы охранных зон меловых дорог отсутствуют.
7. Границы зон санитарной охраны источников водоснабжения в зоне проектирования отсутствуют.

Изм.	Кол.уч.	Лист	N док.	Подп.	Дата

Схема границ зон с особыми условиями использования территории по объекту: "Реконструкция ВЛ 110кВ Котовская ТЭЦ-2 - Тамбовская №44 I, II цепь с отпайками" г.о. Тамбов, Тамбовский и Уваровский районы, г.о. Котовск Тамбовская область
Масштаб 1:500

Стадия | Лист | Листов
ПМ | 25 | 26

Формат А2х4

Схема границ зон с особыми условиями использования территории

Схема расположения листов

Условные обозначения:

- граница территории, в отношении которой осуществляется подготовка проекта планировки
- граница муниципального района
- граница городского поселения
- граница сельского поселения
- граница зоны размещения объекта "Реконструкция ВЛ 110кВ Котовская ТЭЦ-2 - Тамбовская №44 I, II цепь с отпайками"

Существующие объекты

- водные объекты
- береговая полоса
- автомобильные дороги
- железнодорожные пути
- проселочные, полевые и лесные дороги
- существующие высоковольтные линии электропередач
- существующие низковольтные линии электропередач
- существующие трубопроводы
- существующий газопровод
- существующие линии связи
- ось размещения объекта "Реконструкция ВЛ 110кВ Котовская ТЭЦ-2 - Тамбовская №44 I, II цепь с отпайками"
- ось размещения объекта "Реконструкция ВЛ 110кВ Котовская ТЭЦ-2 - Тамбовская №44 I, II цепь с отпайками"

Нормативные границы зон с особыми условиями использования территории

- охранная зона существующей ВЛ 0,4 кВ (2 м от крайнего провода в каждую сторону); ВЛ 10 кВ (10 м от крайнего провода в каждую сторону); ВЛ 110 кВ (20 м от крайнего провода в каждую сторону); ВЛ 220 кВ (25 м от крайнего провода в каждую сторону); ВЛ 330 кВ (30 м от крайнего провода в каждую сторону); ВЛ 500 кВ (40 м от крайнего провода в каждую сторону)
- охранная зона существующей подземной кабельной линии электропередачи (1 метр от оси кабеля в каждую сторону)
- охранная зона существующего кабеля связи (2 метра от оси кабеля в каждую сторону)
- охранная зона тепловых сетей (2 метра от стенки трубопровода)
- охранная зона сетей канализации (5 метров от стенки трубопровода)
- нормативная зона автотомов, подтопления
- нормативная санитарно-защитная зона (существующих источников шумового, электромагнитного и химического воздействия)
- граница санитарных разрывов, установленных от существующих железнодорожных путей
- нормативная придорожная полоса (50, 75 м от границы полосы автомобильной дороги)
- полосы отвода (труб - 20 м, рукав - 5 м, реки - 20 м)
- прибрежная защитная полоса (труб - 50 м, рукав - 50 м, реки - 200 м)
- водоохранная зона (рукав - 50 м, реки - 200 м)
- охранная зона существующих объектов газоснабжения (газопровод низкого давления - 2 м от оси газопровода с каждой стороны)

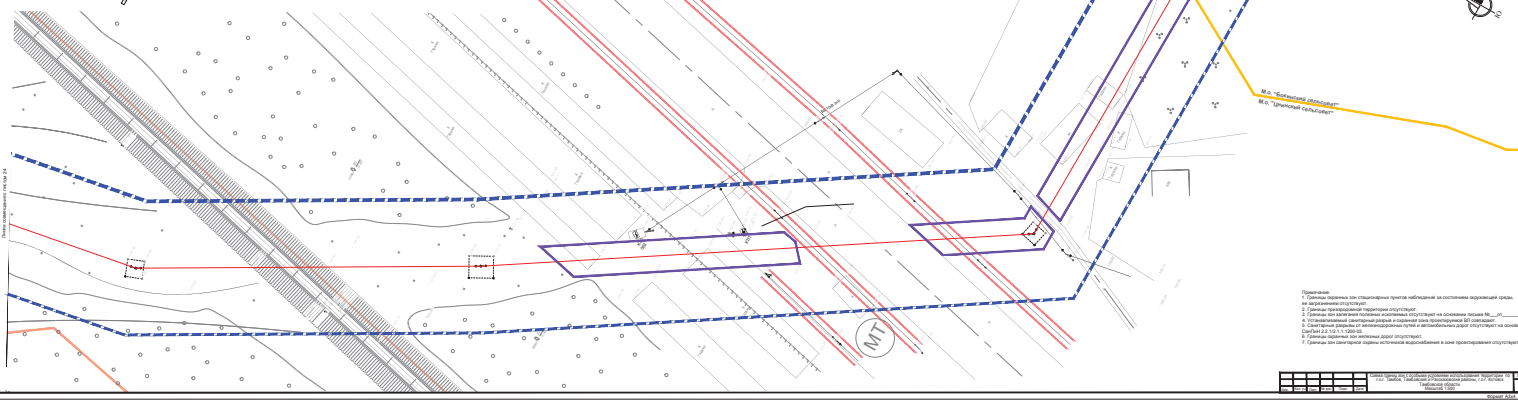

Примечания.
1. Границы охранных зон стационарных пунктов наблюдений за состоянием окружающей среды, их загрязнением отсутствуют.
2. Границы приаэродромной территории отсутствуют.
3. Границы зон затопления полностью исключены и отсутствуют на основании письма №___ от_____
4. Устанавливаемые санитарные разрывы и охранная зона проектируемой ВЛ совпадают.
5. Санитарные разрывы от железнодорожных путей и автомобильных дорог отсутствуют на основании СанПиН 2.2.1/2.1.1.1200-03.
6. Границы охранных зон меловых дорог отсутствуют.
7. Границы зон санитарной охраны источников водоснабжения в зоне проектирования отсутствуют.

Изм.	Кол.уч.	Лист	N док.	Подп.	Дата

Схема границ зон с особыми условиями использования территории по объекту: "Реконструкция ВЛ 110кВ Котовская ТЭЦ-2 - Тамбовская №44 I, II цепь с отпайками" г.о. Тамбов, Тамбовский и Уваровский районы, г.о. Котовск Тамбовская область
Масштаб 1:500

Стадия | Лист | Листов
ПМ | 26 | 26

Формат А2х4

Схема границ зон с особыми условиями использования территории

Схема расположения листов

Условные обозначения:

- граница территории, в отношении которой осуществляется подготовка проекта планировки
- граница муниципального района
- граница городского поселения
- граница сельского поселения
- граница зоны размещения объекта "Реконструкция ВЛ 110кВ Котовская ТЭЦ-2 - Тамбовская №4 I, II; цепь с отпайками"

Существующие объекты

- водные объекты
- береговая полоса
- автомобильные дороги
- железнодорожные пути
- существующие высоковольтные лесные дороги
- существующие высоковольтные линии электропередач
- существующие низковольтные линии электропередач
- существующий объект водоснабжения
- существующий газопровод
- существующий объект связи
- ось размещения объекта "Реконструкция ВЛ 110кВ Котовская ТЭЦ-2 - Тамбовская №4 I, II; цепь с отпайками"
- опоры объекта "Реконструкция ВЛ 110кВ Котовская ТЭЦ-2 - Тамбовская №4 I, II; цепь с отпайками"

Нормативные границы зон с особыми условиями использования территории

- охранная зона существующей ВЛ 0,4 кВ (3 м от крайнего провода в каждую сторону), ВЛ 10 кВ (10 м от крайнего провода в каждую сторону), ВЛ 110 кВ (20 м от крайнего провода в каждую сторону), для ВЛ 220 кВ (25 м от крайнего провода в каждую сторону), ВЛ 330 кВ (30 м от крайнего провода в каждую сторону)
- охранная зона существующей подземной кабельной линии электропередачи (1 метр от оси кабеля в каждую сторону)
- охранная зона существующего кабеля связи (2 метр от оси кабеля в каждую сторону)
- охранная зона тепловых сетей (3 метров от стенки трубопровода)
- охранная зона сетей инженерных (5 метров от стенки трубопровода)
- нормативная зона затопления, подтопления
- нормативная санитарно-защитная зона существующих источников водоснабжения (10 м от оси трубопровода с каждой стороны)
- граница санитарных разрывов, установленных от существующих железнодорожных путей
- нормативная придорожная полоса (30, 75 м от границы полосы автомобильной дороги)
- береговая полоса (груз - 20 м, дучие - 5 м, реки - 20 м)
- прибрежная защитная полоса (груз - 30 м, дучие - 50 м, реки - 200 м)
- водоохранная зона (дучие - 50 м, реки - 200 м)
- охранная зона существующих объектов газоснабжения (газопровод низкого давления - 2 м от оси газопровода с каждой стороны)

Примечание.
1. Границы охранных зон стационарных пунктов наблюдений за состоянием окружающей среды, не загрязненным отсутствуют.
2. Границы зон затопления, подтопления территории отсутствует.
3. Границы зон залегания полезных ископаемых отсутствуют на основании письма №___от_____.
4. Установливаемый санитарный разрыв и охранная зона проектируемой ВЛ совпадает.
5. Санитарные разрывы от железнодорожных путей и автомобильных дорог отсутствуют на основании СанПиН 2.2.1/2.1.1.1200-03.
6. Границы охранных зон железных дорог отсутствует
7. Границы зон санитарной охраны источников водоснабжения в зоне проектирования отсутствуют.

Линия электропередачи 110 кВ ЗЛ

Линия электропередачи 110 кВ ЗЛ

Изм.	Кол.уч.	Лист	N док.	Подп.	Дата	
Разраб.						Схема границ зон с особыми условиями использования территории по ул. г. Котовск, Тамбовская и Рассказовский районы, г.о.г. Котовск Тамбовская область Масштаб 1:500
Пров.						
ГИП						
Н.контр.						
Утв.						

Стадия | Лист | Листов
ПМ | 28

Формат А2х4

Схема границ зон с особыми условиями использования территории

Схема расположения листов

Условные обозначения:

- граница территории, в отношении которой осуществляется подготовка проекта планировки
- граница муниципального района
- граница городского поселения
- граница сельского поселения
- граница зоны размещения объекта "Реконструкция ВЛ 110кВ Котовская ТЭЦ-2 - Тамбовская №4 I, II; цепь с отпайками"

Существующие объекты

- водные объекты
- береговая полоса
- автомобильные дороги
- железнодорожные пути
- существующие высоковольтные лесные дороги
- существующие высоковольтные линии электропередач
- существующие низковольтные линии электропередач
- существующий объект водоснабжения
- существующий газопровод
- существующий объект связи
- ось размещения объекта "Реконструкция ВЛ 110кВ Котовская ТЭЦ-2 - Тамбовская №4 I, II; цепь с отпайками"
- опоры объекта "Реконструкция ВЛ 110кВ Котовская ТЭЦ-2 - Тамбовская №4 I, II; цепь с отпайками"

Нормативные границы зон с особыми условиями использования территории

- охранная зона существующей ВЛ 0,4 кВ (3 м от крайнего провода в каждую сторону), ВЛ 10 кВ (10 м от крайнего провода в каждую сторону), ВЛ 110 кВ (20 м от крайнего провода в каждую сторону), для ВЛ 220 кВ (25 м от крайнего провода в каждую сторону), ВЛ 330 кВ (30 м от крайнего провода в каждую сторону)
- охранная зона существующей подземной кабельной линии электропередачи (1 метр от оси кабеля в каждую сторону)
- охранная зона существующего кабеля связи (2 метр от оси кабеля в каждую сторону)
- охранная зона тепловых сетей (3 метров от стенки трубопровода)
- охранная зона сетей инженерных (5 метров от стенки трубопровода)
- нормативная зона затопления, подтопления
- нормативная санитарно-защитная зона существующих источников водоснабжения (10 м от оси трубопровода с каждой стороны)
- граница санитарных разрывов, установленных от существующих железнодорожных путей
- нормативная придорожная полоса (30, 75 м от границы полосы автомобильной дороги)
- береговая полоса (груз - 20 м, дучие - 5 м, реки - 20 м)
- прибрежная защитная полоса (груз - 30 м, дучие - 50 м, реки - 200 м)
- водоохранная зона (дучие - 50 м, реки - 200 м)
- охранная зона существующих объектов газоснабжения (газопровод низкого давления - 2 м от оси газопровода с каждой стороны)

Примечание.
1. Границы охранных зон стационарных пунктов наблюдений за состоянием окружающей среды, не загрязненным отсутствуют.
2. Границы зон затопления, подтопления территории отсутствуют.
3. Границы зон залегания полезных ископаемых отсутствуют на основании письма №___от_____.
4. Установливаемый санитарный разрыв и охранная зона проектируемой ВЛ совпадает.
5. Санитарные разрывы от железнодорожных путей и автомобильных дорог отсутствуют на основании СанПиН 2.2.1/2.1.1.1200-03.
6. Границы охранных зон железных дорог отсутствует
7. Границы зон санитарной охраны источников водоснабжения в зоне проектирования отсутствуют.

Линия электропередачи 110 кВ ЗЛ

Линия электропередачи 110 кВ ЗЛ

Изм.	Кол.уч.	Лист	N док.	Подп.	Дата	
Разраб.						Схема границ зон с особыми условиями использования территории по ул. г. Котовск, Тамбовская и Рассказовский районы, г.о.г. Котовск Тамбовская область Масштаб 1:500
Пров.						
ГИП						
Н.контр.						
Утв.						

Стадия | Лист | Листов
ПМ | 28

Формат А2х4

Схема границ зон с особыми условиями использования территории

Условные обозначения:

- граница территории, в отношении которой осуществляется комплексное развитие территории
- граница муниципального района
- граница городского поселения
- граница сельского поселения
- граница зоны размещения объекта
- ЛЭП 110кВ Котовская ТЭЦ-2 - Тамбовская №4 I, II цепь с отпайками

Существующие объекты

- водные объекты
- береговая полоса
- автомобильные дороги
- железнодорожные пути
- проселочные, полевые и лесные дороги
- существующая высоковольтная линия электропередач
- существующая низковольтная линия электропередач
- существующий объект водоснабжения
- существующий газопровод
- существующие линии связи
- ось размещения объекта "Реконструкция ВЛ 110кВ Котовская ТЭЦ-2 - Тамбовская №4 I, II цепь с отпайками"
- опоры объекта "Реконструкция ВЛ 110кВ Котовская ТЭЦ-2 - Тамбовская №4 I, II цепь с отпайками"

Нормативные границы зон с особыми условиями использования территории

- охранная зона существующих ВЛ 0,4 кВ (2 м от крайнего провода в каждую сторону), ВЛ 10 кВ (10 м от крайнего провода в каждую сторону), ВЛ 110 кВ (20 м от крайнего провода в каждую сторону), для ВЛ 220 кВ (25 м от крайнего провода в каждую сторону), ВЛ 330 кВ (30 м от крайнего провода в каждую сторону)
- охранная зона существующего подземного кабельной линии электропередачи (1 метр от оси кабеля в каждую сторону)
- охранная зона существующего кабеля связи (2 метр от оси кабеля в каждую сторону)
- охранная зона тепловых сетей (3 метров от стенки трубопровода)
- охранная зона существующего объекта водоснабжения (10 м от оси трубопровода с каждой стороны)
- нормативная санитарно-защитная зона существующих источников водоснабжения
- граница санитарных разрывов, установленных от существующих объектов водоснабжения
- нормативная предохранная полоса (50; 75 м от границы полосы автомобильной дороги)
- береговая полоса (луга - 20 м, дучки - 5 м, реки - 20 м)
- прибрежная защитная полоса (луга - 30 м, дучки - 50 м, реки - 200 м)
- водоохранная зона (дучки -50 м, реки - 200 м)
- охранная зона существующих объектов газоснабжения (газопровод низкого давления - 2 м от оси газопровода с каждой стороны)

Примечания.
1. Границы охранных зон стационарных пунктов наблюдений за состоянием окружающей среды, не затронуваемых отсутствуют.
2. Границы приаэродромной территории отсутствует.
3. Границы зон залегания полезных ископаемых отсутствуют на основании письма №___от_____.
4. Установливаемая санитарная разрыв и охранная зона проектируемой ВЛ совпадает.
5. Санитарные разрывы от железнодорожных путей и автомобильных дорог отсутствует на основании СанПиН 2.2.1/2.1.1.1200-03.
6. Границы охранных зон железных дорог отсутствует.
7. Границы зон санитарной охраны источников водоснабжения в зоне проектирования отсутствуют.

Схема расположения листов

Зона санитарная в 100 м от ЛЭП

Зона в 100 м от ЛЭП

Изм.	Кол.уч.	Лист	N док.	Подп.	Дата	Схема границ зон с особыми условиями использования территории по ул. г. Котовск, Тамбовская и Рассказовский районы, г.о.г. Котовск Тамбовской области. Масштаб 1:500	Лист 28
ГИП							
Разраб.							

Формат А3х4

Схема границ зон с особыми условиями использования территории

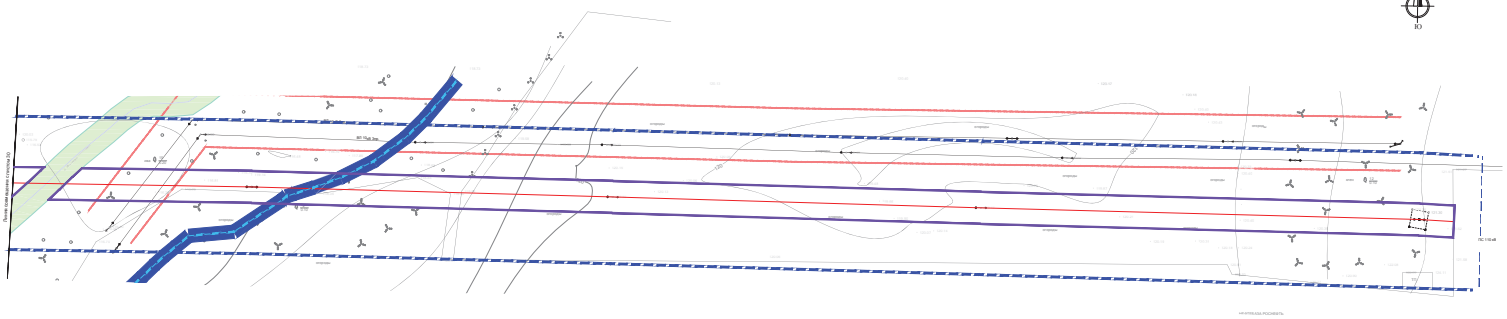

Условные обозначения:

- граница территории, в отношении которой осуществляется комплексное развитие территории
- граница муниципального района
- граница городского поселения
- граница сельского поселения
- граница зоны размещения объекта
- ЛЭП 110кВ Котовская ТЭЦ-2 - Тамбовская №4 I, II цепь с отпайками

Существующие объекты

- водные объекты
- береговая полоса
- автомобильные дороги
- железнодорожные пути
- проселочные, полевые и лесные дороги
- существующая высоковольтная линия электропередач
- существующая низковольтная линия электропередач
- существующий объект водоснабжения
- существующий газопровод
- существующие линии связи
- ось размещения объекта "Реконструкция ВЛ 110кВ Котовская ТЭЦ-2 - Тамбовская №4 I, II цепь с отпайками"
- опоры объекта "Реконструкция ВЛ 110кВ Котовская ТЭЦ-2 - Тамбовская №4 I, II цепь с отпайками"

Нормативные границы зон с особыми условиями использования территории

- охранная зона существующих ВЛ 0,4 кВ (2 м от крайнего провода в каждую сторону), ВЛ 10 кВ (10 м от крайнего провода в каждую сторону), ВЛ 110 кВ (20 м от крайнего провода в каждую сторону), для ВЛ 220 кВ (25 м от крайнего провода в каждую сторону), ВЛ 330 кВ (30 м от крайнего провода в каждую сторону)
- охранная зона существующего подземного кабельной линии электропередачи (1 метр от оси кабеля в каждую сторону)
- охранная зона существующего кабеля связи (2 метр от оси кабеля в каждую сторону)
- охранная зона тепловых сетей (3 метров от стенки трубопровода)
- охранная зона существующего объекта водоснабжения (10 м от оси трубопровода с каждой стороны)
- нормативная санитарно-защитная зона существующих источников водоснабжения
- граница санитарных разрывов, установленных от существующих объектов водоснабжения
- нормативная предохранная полоса (50; 75 м от границы полосы автомобильной дороги)
- береговая полоса (луга - 20 м, дучки - 5 м, реки - 20 м)
- прибрежная защитная полоса (луга - 30 м, дучки - 50 м, реки - 200 м)
- водоохранная зона (дучки -50 м, реки - 200 м)
- охранная зона существующих объектов газоснабжения (газопровод низкого давления - 2 м от оси газопровода с каждой стороны)

Примечания.
1. Границы охранных зон стационарных пунктов наблюдений за состоянием окружающей среды, не затронуваемых отсутствуют.
2. Границы приаэродромной территории отсутствует.
3. Границы зон залегания полезных ископаемых отсутствуют на основании письма №___от_____.
4. Установливаемая санитарная разрыв и охранная зона проектируемой ВЛ совпадает.
5. Санитарные разрывы от железнодорожных путей и автомобильных дорог отсутствует на основании СанПиН 2.2.1/2.1.1.1200-03.
6. Границы охранных зон железных дорог отсутствует.
7. Границы зон санитарной охраны источников водоснабжения в зоне проектирования отсутствуют.

Схема расположения листов

Зона санитарная в 100 м от ЛЭП

Изм.	Кол.уч.	Лист	N док.	Подп.	Дата	Схема границ зон с особыми условиями использования территории по ул. г. Котовск, Тамбовская и Рассказовский районы, г.о.г. Котовск Тамбовской области. Масштаб 1:500	Лист 28
ГИП							
Разраб.							

Формат А3х4

Схема границ зон с особыми условиями использования территории

Схема расположения листов

Условные обозначения:

- граница территории, в отношении которой осуществляется градостроительная деятельность
- граница муниципального района
- граница городского поселения
- граница сельского поселения
- граница зоны размещения объекта
- ось ВЛ 110кВ Котовская ТЭЦ-2 - Тамбовская №4 I, II цепь с отпайками

Существующие объекты

- водные объекты
- береговая полоса
- автомобильные дороги
- железнодорожные пути
- просеки,охранные, полезные лесные дороги
- существующая высоковольтная линия электропередач
- существующая низковольтная линия электропередач
- существующий объект водоснабжения
- существующий газопровод
- существующая линия связи
- опоры объекта "Реконструкция ВЛ 110кВ Котовская ТЭЦ-2 - Тамбовская №4 I, II цепь с отпайками"

Нормативные границы зон с особыми условиями использования территории

- охранная зона существующей ВЛ 0,4 кВ (2 м от крайнего провода в каждую сторону), ВЛ 10 кВ (10 м от крайнего провода в каждую сторону), ВЛ 110 кВ (20 м от крайнего провода в каждую сторону), для ВЛ 220 кВ (25 м от крайнего провода в каждую сторону), ВЛ 330 кВ (35 м от крайнего провода в каждую сторону)
- охранная зона существующего подземного кабельной линии электропередачи (1 метр от оси кабеля в каждую сторону)
- охранная зона существующего кабеля связи (2 метр от оси кабеля в каждую сторону)
- охранная зона тепловых сетей (3 метров от стенки трубопровода)
- охранная зона газопровода (2 метров от стенки трубопровода)
- нормативная зона затопления, подтопления
- нормативная санитарно-защитная зона существующих источников водоснабжения (10 м от оси трубопровода с каждой стороны)
- граница санитарных разрывов, установленных от существующих железнодорожных путей
- нормативная приаэродромная полоса (50, 75 м от границы полосы автомобильной дороги)
- береговая полоса (луга - 20 м, ручьи - 5 м, реки - 20 м)
- приаэродромная защитная полоса (луга - 30 м, ручьи - 50 м, реки - 200 м)
- Водоохранная зона (луга - 50 м, ручьи - 50 м, реки - 200 м)
- охранная зона существующих объектов газоснабжения (газопровод низкого давления - 2 м от оси газопровода с каждой стороны)

Примечание:
1. Границы охранных зон стационарных пунктов наблюдений за состоянием окружающей среды, на экранированы отсутствуют.
2. Границы приаэродромной территории отсутствует.
3. Границы зон затопления полезных ископаемых отсутствуют на основании писмма №___от_____
4. Установленные санитарные разрыва и охранная зона проектируемой ВЛ совпадает.
5. Границы охранных зон железнодорожных путей и автомобильных дорог отсутствует на основании СанПиН 2.2.1/2.1.1.1200-03
6. Границы охранных зон железных дорог отсутствует.
7. Границы зон санитарной охраны источников водоснабжения в зоне проектирования отсутствуют.

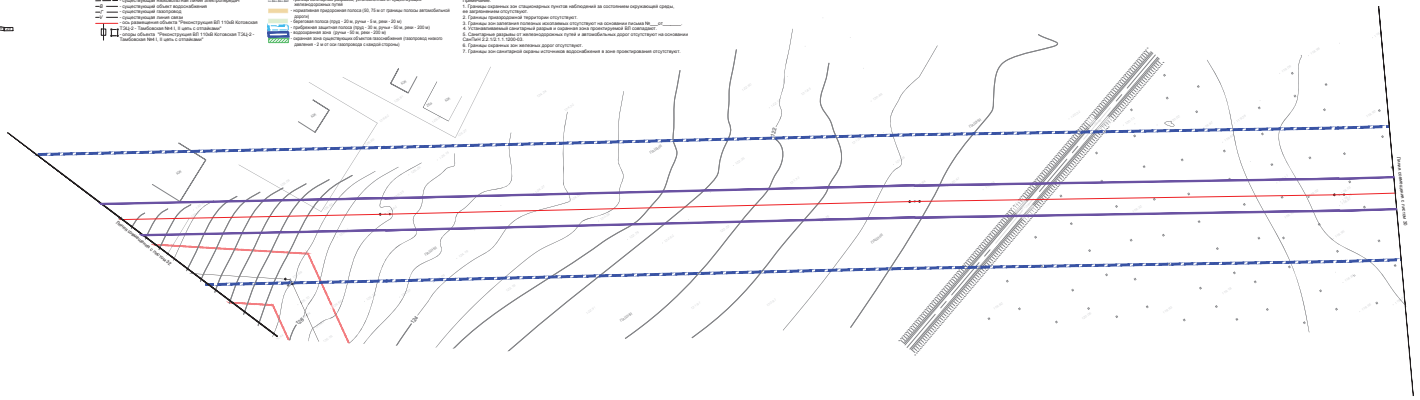

Изм.	Кол.уч.	Лист	N док.	Подп.	Дата	
Разраб.						Схема границ зон с особыми условиями использования территории на т.п.: г.Котовск, Тамбовская и Рассказовская районы, г.о.г. Котовск Тамбовской области Масштаб 1:500
Пров.						
Н.контр.						
ГИП						

Стадия | Лист | Листов
Р | 20 |

Формат А2х4

Схема границ зон с особыми условиями использования территории

Схема расположения листов

Условные обозначения:

- граница территории, в отношении которой осуществляется градостроительная деятельность
- граница муниципального района
- граница городского поселения
- граница сельского поселения
- граница зоны размещения объекта
- ось ВЛ 110кВ Котовская ТЭЦ-2 - Тамбовская №4 I, II цепь с отпайками

Существующие объекты

- водные объекты
- береговая полоса
- автомобильные дороги
- железнодорожные пути
- просеки,охранные, полезные лесные дороги
- существующая высоковольтная линия электропередач
- существующая низковольтная линия электропередач
- существующий объект водоснабжения
- существующий газопровод
- существующая линия связи
- опоры объекта "Реконструкция ВЛ 110кВ Котовская ТЭЦ-2 - Тамбовская №4 I, II цепь с отпайками"

Нормативные границы зон с особыми условиями использования территории

- охранная зона существующей ВЛ 0,4 кВ (2 м от крайнего провода в каждую сторону), ВЛ 10 кВ (10 м от крайнего провода в каждую сторону), ВЛ 110 кВ (20 м от крайнего провода в каждую сторону), для ВЛ 220 кВ (25 м от крайнего провода в каждую сторону), ВЛ 330 кВ (35 м от крайнего провода в каждую сторону)
- охранная зона существующего подземного кабельной линии электропередачи (1 метр от оси кабеля в каждую сторону)
- охранная зона существующего кабеля связи (2 метр от оси кабеля в каждую сторону)
- охранная зона тепловых сетей (3 метров от стенки трубопровода)
- охранная зона газопровода (2 метров от стенки трубопровода)
- нормативная зона затопления, подтопления
- нормативная санитарно-защитная зона существующих источников водоснабжения (10 м от оси трубопровода с каждой стороны)
- граница санитарных разрывов, установленных от существующих железнодорожных путей
- нормативная приаэродромная полоса (50, 75 м от границы полосы автомобильной дороги)
- береговая полоса (луга - 20 м, ручьи - 5 м, реки - 20 м)
- приаэродромная защитная полоса (луга - 30 м, ручьи - 50 м, реки - 200 м)
- Водоохранная зона (луга - 50 м, ручьи - 50 м, реки - 200 м)
- охранная зона существующих объектов газоснабжения (газопровод низкого давления - 2 м от оси газопровода с каждой стороны)

Примечание:
1. Границы охранных зон стационарных пунктов наблюдений за состоянием окружающей среды, на экранированы отсутствуют.
2. Границы приаэродромной территории отсутствует.
3. Границы зон затопления полезных ископаемых отсутствуют на основании писмма №___от_____
4. Установленные санитарные разрыва и охранная зона проектируемой ВЛ совпадает.
5. Границы охранных зон железнодорожных путей и автомобильных дорог отсутствует на основании СанПиН 2.2.1/2.1.1.1200-03
6. Границы охранных зон железных дорог отсутствует.
7. Границы зон санитарной охраны источников водоснабжения в зоне проектирования отсутствуют.

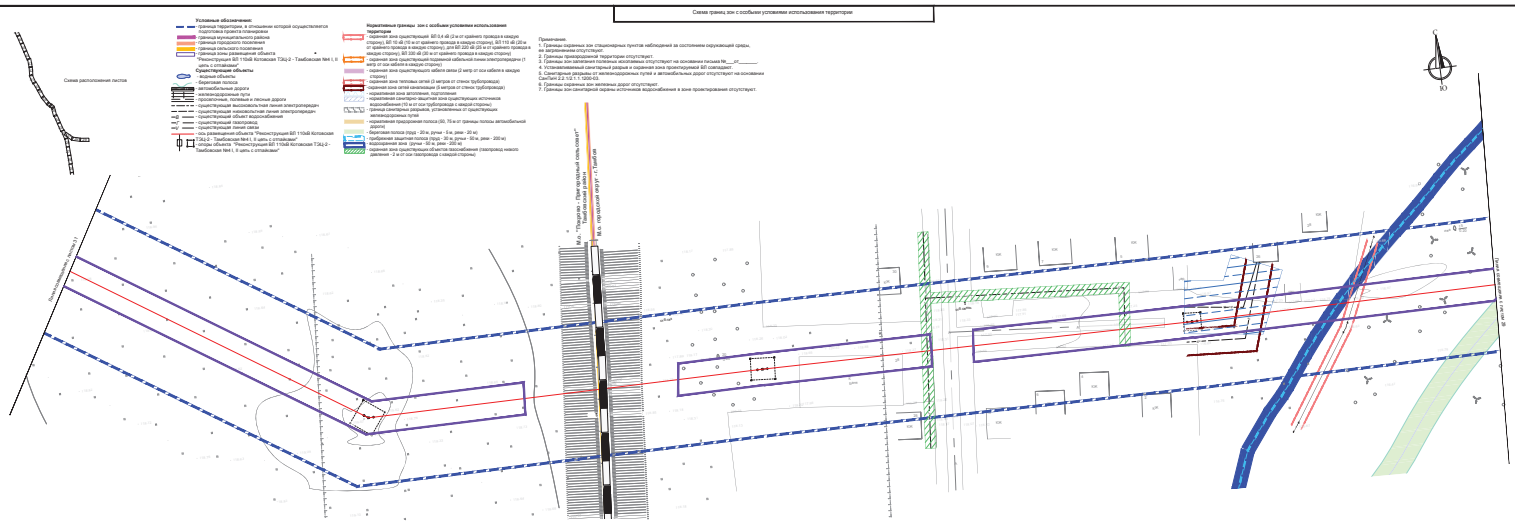

Изм.	Кол.уч.	Лист	N док.	Подп.	Дата	
Разраб.						Схема границ зон с особыми условиями использования территории на т.п.: г.Котовск, Тамбовская и Рассказовская районы, г.о.г. Котовск Тамбовской области Масштаб 1:500
Пров.						
Н.контр.						
ГИП						

Стадия | Лист | Листов
Р | 20 |

Формат А2х4

Схема границ зон с особыми условиями использования территории

Условные обозначения:

- граница территории, в отношении которой осуществляется подготовка проекта планировки
- граница муниципального района
- граница городского поселения
- граница сельского поселения
- граница зоны размещения объекта "Реконструкция ВЛ 110кВ Котовская ТЭЦ-2 - Тамбовская №4 I, II цепь с отпайками"

Существующие объекты

- водные объекты
- береговая полоса
- автомобильные дороги
- железнодорожные пути
- просеки,полосы, полезные и лесные дороги
- существующая высоковольтная линия электропередач
- существующая низковольтная линия электропередач
- существующий объект водоснабжения
- существующий газопровод
- существующая линия связи
- зона размещения объекта "Реконструкция ВЛ 110кВ Котовская ТЭЦ-2 - Тамбовская №4 I, II цепь с отпайками"

Нормативные границы зон с особыми условиями использования территории

- охранная зона существующей ВЛ 0,4 кВ (2 м от крайнего провода в каждую сторону), ВЛ 10 кВ (10 м от крайнего провода в каждую сторону), ВЛ 110 кВ (20 м от крайнего провода в каждую сторону), ВЛ 220 кВ (25 м от крайнего провода в каждую сторону), ВЛ 330 кВ (30 м от крайнего провода в каждую сторону)
- охранная зона существующей подземной кабельной линии электропередачи (1 метр от оси кабеля в каждую сторону)
- охранная зона существующего кабеля связи (2 метр от оси кабеля в каждую сторону)
- охранная зона тепловых сетей (2 метров от стенки трубопровода)
- охранная зона сетей канализации (5 метров от стенки трубопровода)
- нормативная зона затопления, подтопления
- нормативная санитарно-защитная зона существующих источников водоснабжения (30 м от границы ограждения источника)
- граница санитарных разрывов, установленных от существующих железнодорожных путей
- нормативная придорожная полоса (50, 75 м от границы полосы автомобильной дороги)
- прибрежная защитная полоса (груз - 20 м, рыбн - 5 м, реки - 20 м)
- водоохранная зона (рыбн - 50 м, реки - 200 м)
- охранная зона существующих объектов газоснабжения (газопровод низкого давления - 2 м от оси газопровода с каждой стороны)

Схема расположения листов

Примечания:
1. Границы охранных зон стационарных пунктов наблюдений за состоянием окружающей среды, не затронуты,отсутствуют.
2. Границы приаэродромной территории отсутствуют.
3. Границы зон затопления паводками исключены,отсутствуют на основании письма №___от_____
4. Установленные санитарные разрывы и охранная зона проектируемой ВЛ совпадают
5. Границы зон железнодорожных путей и автомобильных дорог отсутствуют на основании СанПиН 2.2.1/2.1.1.1200-03.
6. Границы охранных зон железных дорог отсутствуют.
7. Границы зон санитарной охраны источников водоснабжения в зоне проектирования отсутствуют.

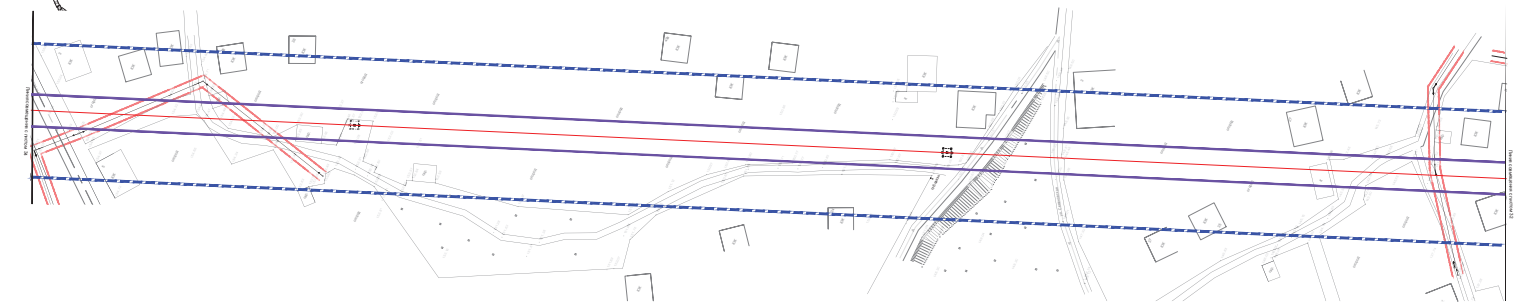

Изм.	Кол.уч.	Лист	N док.	Подп.	Дата	Схема границ зон с особыми условиями использования территории на т.п.: г. Тамбов, Тамбовский и Рассказовский районы, г.о.г. Котовск, Тамбовская область. Масштаб 1:500	Стадия: ПЗ

Формат А3х4

Схема границ зон с особыми условиями использования территории

Условные обозначения:

- граница территории, в отношении которой осуществляется подготовка проекта планировки
- граница муниципального района
- граница городского поселения
- граница сельского поселения
- граница зоны размещения объекта "Реконструкция ВЛ 110кВ Котовская ТЭЦ-2 - Тамбовская №4 I, II цепь с отпайками"

Существующие объекты

- водные объекты
- береговая полоса
- автомобильные дороги
- железнодорожные пути
- просеки,полосы, полезные и лесные дороги
- существующая высоковольтная линия электропередач
- существующая низковольтная линия электропередач
- существующий объект водоснабжения
- существующий газопровод
- существующая линия связи
- зона размещения объекта "Реконструкция ВЛ 110кВ Котовская ТЭЦ-2 - Тамбовская №4 I, II цепь с отпайками"

Нормативные границы зон с особыми условиями использования территории

- охранная зона существующей ВЛ 0,4 кВ (2 м от крайнего провода в каждую сторону), ВЛ 10 кВ (10 м от крайнего провода в каждую сторону), ВЛ 110 кВ (20 м от крайнего провода в каждую сторону), ВЛ 220 кВ (25 м от крайнего провода в каждую сторону), ВЛ 330 кВ (30 м от крайнего провода в каждую сторону)
- охранная зона существующей подземной кабельной линии электропередачи (1 метр от оси кабеля в каждую сторону)
- охранная зона существующего кабеля связи (2 метр от оси кабеля в каждую сторону)
- охранная зона тепловых сетей (2 метров от стенки трубопровода)
- охранная зона сетей канализации (5 метров от стенки трубопровода)
- нормативная зона затопления, подтопления
- нормативная санитарно-защитная зона существующих источников водоснабжения (30 м от границы ограждения источника)
- граница санитарных разрывов, установленных от существующих железнодорожных путей
- нормативная придорожная полоса (50, 75 м от границы полосы автомобильной дороги)
- прибрежная защитная полоса (груз - 20 м, рыбн - 5 м, реки - 20 м)
- водоохранная зона (рыбн - 50 м, реки - 200 м)
- охранная зона существующих объектов газоснабжения (газопровод низкого давления - 2 м от оси газопровода с каждой стороны)

Схема расположения листов

Примечания:
1. Границы охранных зон стационарных пунктов наблюдений за состоянием окружающей среды, не затронуты,отсутствуют.
2. Границы приаэродромной территории отсутствуют.
3. Границы зон затопления паводками исключены,отсутствуют на основании письма №___от_____
4. Установленные санитарные разрывы и охранная зона проектируемой ВЛ совпадают
5. Границы зон железнодорожных путей и автомобильных дорог отсутствуют на основании СанПиН 2.2.1/2.1.1.1200-03.
6. Границы охранных зон железных дорог отсутствуют.
7. Границы зон санитарной охраны источников водоснабжения в зоне проектирования отсутствуют.

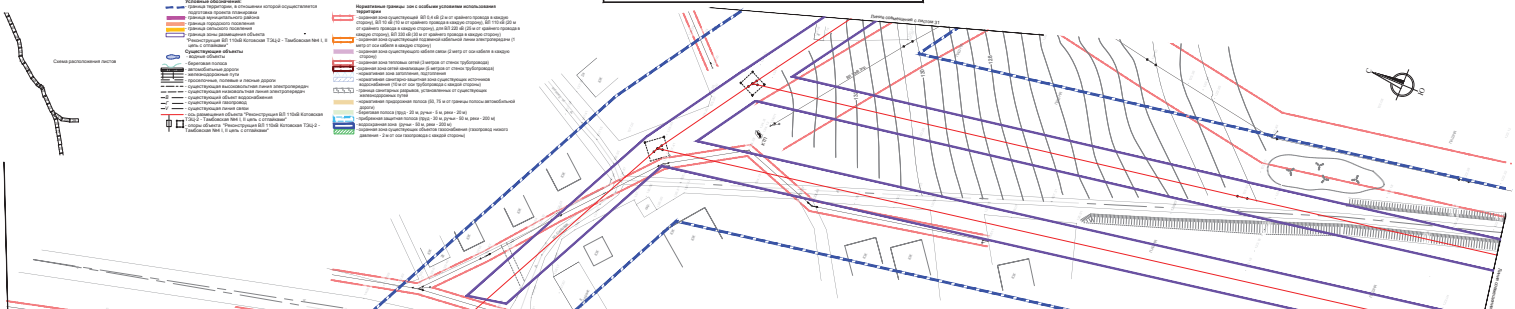

Изм.	Кол.уч.	Лист	N док.	Подп.	Дата	Схема границ зон с особыми условиями использования территории на т.п.: г. Тамбов, Тамбовский и Рассказовский районы, г.о.г. Котовск, Тамбовская область. Масштаб 1:500	Стадия: ПЗ

Формат А3х4

Схема границ зон с особыми условиями использования территории

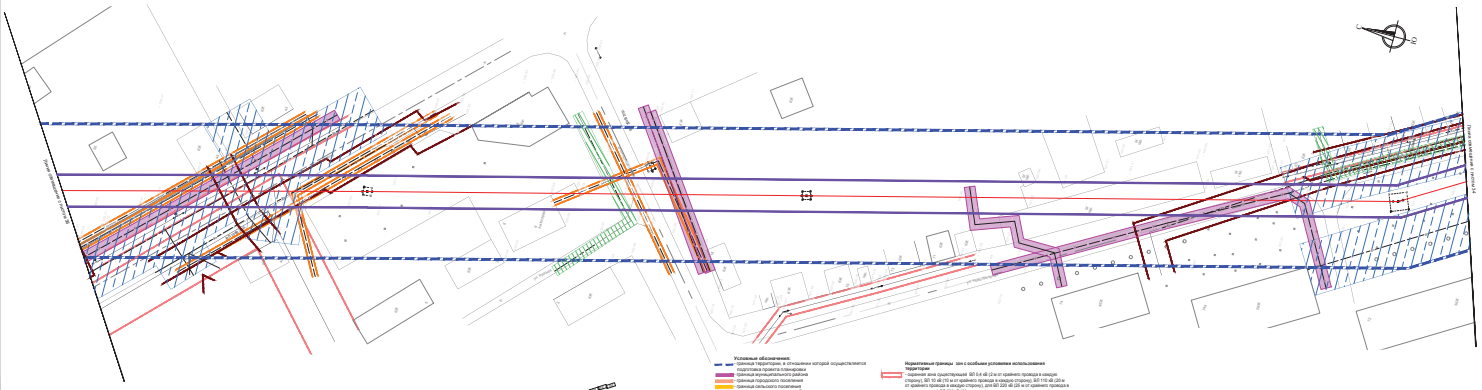

Схема расположения листов

Изм.	Кол.уч.	Лист	N док.	Подп.	Дата	Схема границ зон с особыми условиями использования территории на т.п.: Тамбов, Тамбовская и Рассказовская районы, г.п.г. Котовск Тамбовской области Масштаб 1:500		Стадия	Лист
									34

Формат А2х4

Схема границ зон с особыми условиями использования территории



Схема расположения листов

Изм.	Кол.уч.	Лист	N док.	Подп.	Дата	Схема границ зон с особыми условиями использования территории на т.п.: Тамбов, Тамбовская и Рассказовская районы, г.п.г. Котовск Тамбовской области Масштаб 1:500		Стадия	Лист
									34

Формат А2х4

Схема границ зон с особыми условиями использования территории

Схема расположения листов

Условные обозначения:

- граница территории, в отношении которой осуществляется подготовка проекта планировки
- граница муниципального района
- граница городского поселения
- граница сельского поселения
- граница зоны размещения объекта "Реконструкция ВЛ 110кВ Котовская ТЭЦ-2 - Тамбовская №4 I, II цепь с отпайками".

Существующие объекты

- водные объекты
- береговая полоса
- автомобильные дороги
- железнодорожные пути
- проселочные, полевые и лесные дороги
- существующая высоковольтная линия электропередач
- существующая низковольтная линия электропередач
- существующий объект водоснабжения
- существующий газопровод
- существующая линия связи
- ось размещения объекта "Реконструкция ВЛ 110кВ Котовская ТЭЦ-2 - Тамбовская №4 I, II цепь с отпайками"
- опоры объекта "Реконструкция ВЛ 110кВ Котовская ТЭЦ-2 - Тамбовская №4 I, II цепь с отпайками"

Нормативные границы зон с особыми условиями использования территории

- охранная зона существующей ВЛ 0,4 кВ (2 м от крайнего провода в каждую сторону), ВЛ 10 кВ (10 м от крайнего провода в каждую сторону), ВЛ 110 кВ (20 м от крайнего провода в каждую сторону), для ВЛ 220 кВ (25 м от крайнего провода в каждую сторону), ВЛ 330 кВ (30 м от крайнего провода в каждую сторону)
- охранная зона существующей подземной кабельной линии электропередачи (1 метр от оси кабеля в каждую сторону)
- охранная зона существующего кабеля связи (2 метр от оси кабеля в каждую сторону)
- охранная зона тепловых сетей (3 метров от стенок трубопровода)
- охранная зона сетей канализации (5 метров от стенок трубопровода)
- нормативная зона затопления, подтопления
- нормативная санитарно-защитная зона существующих источников водоснабжения (50 м от оси трубопровода с каждой стороны)
- граница санитарных разрывов, установленных от существующих железнодорожных путей
- нормативная придорожная полоса (50, 75 м от границы полосы автомобильной дороги)
- береговая полоса (пруд - 20 м, ручьи - 5 м, реки - 20 м)
- прибрежная защитная полоса (пруд - 30 м, ручьи - 50 м, реки - 200 м)
- водоохранная зона (ручьи - 50 м, реки - 200 м)
- охранная зона существующих объектов газоснабжения (газопровод низкого давления - 2 м от оси газопровода с каждой стороны)

Примечание.
1. Границы охранных зон стационарных пунктов наблюдений за состоянием окружающей среды, ее загрязнением отсутствуют.
2. Границы приородоохранной территории отсутствуют.
3. Границы зон залегания полезных ископаемых отсутствуют на основании письма №___от_____.
4. Устанавливаемый санитарный разрыв и охранная зона проектируемой ВЛ совпадают.
5. Санитарные разрывы от железнодорожных путей и автомобильных дорог отсутствуют на основании СанПиН 2.2.1/2.1.1.1200-03.
6. Границы охранных зон железных дорог отсутствуют.
7. Границы зон санитарной охраны источников водоснабжения в зоне проектирования отсутствуют.

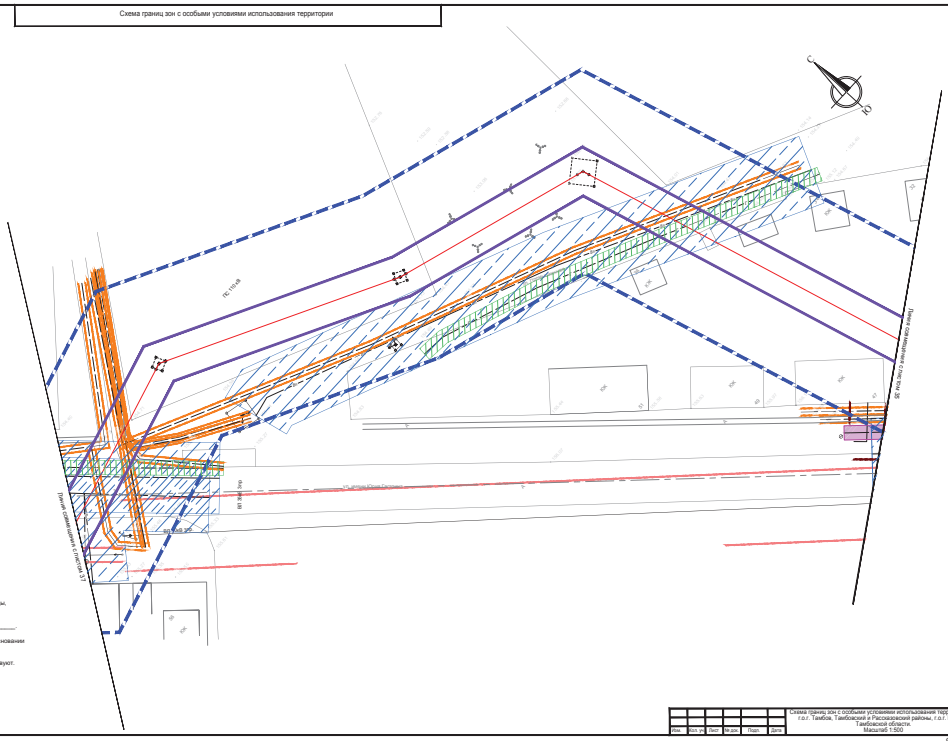

Изм.	Кол.уч.	Лист	№ док.	Подп.	Дата	Схема границ зон с особыми условиями использования территории по т.о.г. Тамбов, Тамбовский и Рассказовский районы, г.о.г. Котовск Тамбовской области. Масштаб 1:500	Стадия
							36

Формат А3х3

Взам. инв. №

Подп. и дата

Инв. № подл.

Схема границ зон с особыми условиями использования территории

Схема расположения листов

Условные обозначения:

- граница территории, в отношении которой осуществляется подготовка проекта планировки
- граница муниципального района
- граница городского поселения
- граница сельского поселения
- граница зоны размещения объекта "Реконструкция ВЛ 110кВ Котовская ТЭЦ-2 - Тамбовская №4 I, II цепь с отпайками".

Существующие объекты

- водные объекты
- береговая полоса
- автомобильные дороги
- железнодорожные пути
- проселочные, полевые и лесные дороги
- существующая высоковольтная линия электропередач
- существующая низковольтная линия электропередач
- существующий объект водоснабжения
- существующий газопровод
- существующая линия связи
- ось размещения объекта "Реконструкция ВЛ 110кВ Котовская ТЭЦ-2 - Тамбовская №4 I, II цепь с отпайками"
- опоры объекта "Реконструкция ВЛ 110кВ Котовская ТЭЦ-2 - Тамбовская №4 I, II цепь с отпайками"

Нормативные границы зон с особыми условиями использования территории

- охранная зона существующей ВЛ 0,4 кВ (2 м от крайнего провода в каждую сторону), ВЛ 10 кВ (10 м от крайнего провода в каждую сторону), ВЛ 110 кВ (20 м от крайнего провода в каждую сторону), для ВЛ 220 кВ (25 м от крайнего провода в каждую сторону), ВЛ 330 кВ (30 м от крайнего провода в каждую сторону)
- охранная зона существующей подземной кабельной линии электропередачи (1 метр от оси кабеля в каждую сторону)
- охранная зона существующего кабеля связи (2 метр от оси кабеля в каждую сторону)
- охранная зона тепловых сетей (3 метров от стенок трубопровода)
- охранная зона сетей канализации (5 метров от стенок трубопровода)
- нормативная зона затопления, подтопления
- нормативная санитарно-защитная зона существующих источников водоснабжения (50 м от оси трубопровода с каждой стороны)
- граница санитарных разрывов, установленных от существующих железнодорожных путей
- нормативная придорожная полоса (50, 75 м от границы полосы автомобильной дороги)
- береговая полоса (пруд - 20 м, ручьи - 5 м, реки - 20 м)
- прибрежная защитная полоса (пруд - 30 м, ручьи - 50 м, реки - 200 м)
- водоохранная зона (ручьи - 50 м, реки - 200 м)
- охранная зона существующих объектов газоснабжения (газопровод низкого давления - 2 м от оси газопровода с каждой стороны)

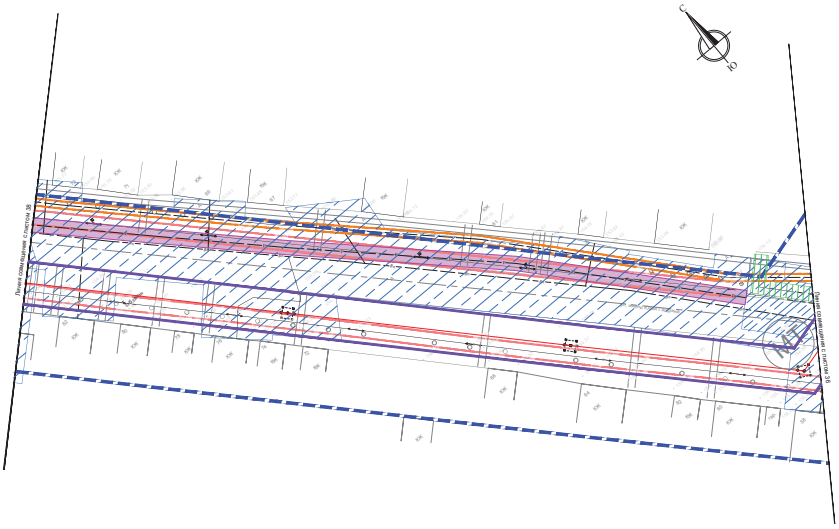

Примечание.
1. Границы охранных зон стационарных пунктов наблюдений за состоянием окружающей среды, ее загрязнением отсутствуют.
2. Границы приводородной территории отсутствуют.
3. Границы зон залегания полезных ископаемых отсутствуют на основании письма №___от_____.
4. Устанавливаемый санитарный разрыв и охранная зона проектируемой ВЛ совпадают.
5. Санитарные разрывы от железнодорожных путей и автомобильных дорог отсутствуют на основании СанПиН 2.2.1/2.1.1.1200-03.
6. Границы охранных зон железных дорог отсутствуют.
7. Границы зон санитарной охраны источников водоснабжения в зоне проектирования отсутствуют.

Изм.	Кол.уч.	Лист	№ док.	Подп.	Дата	Схема границ зон с особыми условиями использования территории: ПК т.о.г. Тамбов, Тамбовский и Рассказовский районы, г.о.г. Котовск Тамбовской области. Масштаб 1:500	Лист 37

Формат А3х3

Инв.№ подл. | Подп. и дата | Взам. инв.№

Схема границ зон с особыми условиями использования территории

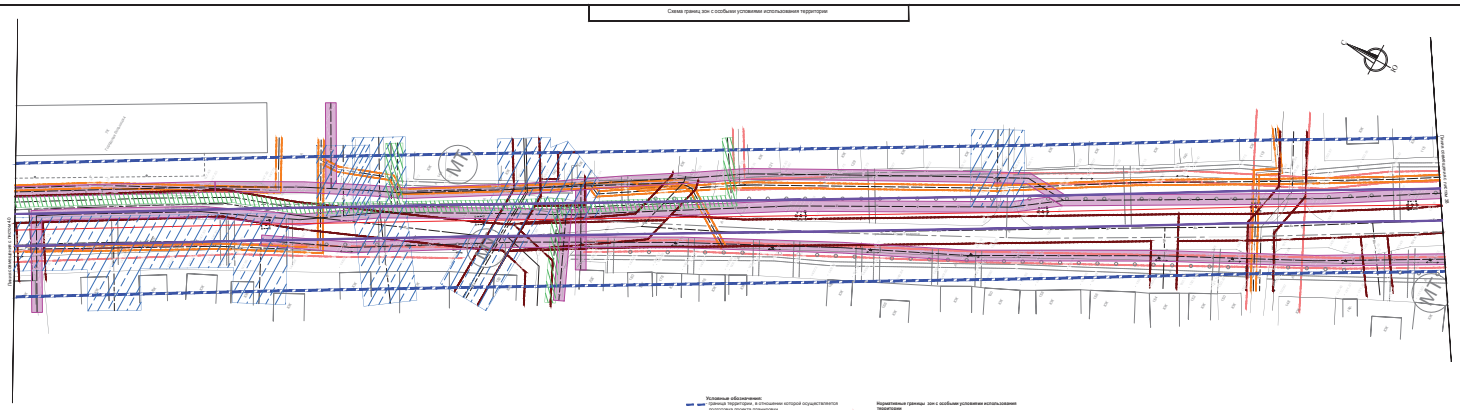
Ул. Строительная
Ул. Мира
Ул. Ленина
Ул. Советская
Ул. Пушкина
Ул. Лермонтова
Ул. Гагарина
Ул. Комсомольская
Ул. Молодежная
Ул. Первомайская
Ул. Кооперативная
Ул. Рабочая
Ул. Ленинградская
Ул. Кирова
Ул. Октябрьская
Ул. Пролетарская
Ул. Красная
Ул. Новая
Ул. Центральная
Ул. Школьная
Ул. Сосновая
Ул. Лесная
Ул. Луговая
Ул. Полевая
Ул. Зеленая
Ул. Садовая
Ул. Речная
Ул. Озерная
Ул. Дорожная
Ул. Заводская
Ул. Фабричная
Ул. Транспортная
Ул. Почтовая
Ул. Больничная
Ул. Аптечная
Ул. Базарная
Ул. Вокзальная
Ул. Привокзальная
Ул. Железнодорожная
Ул. Промышленная
Ул. Производственная
Ул. Индустриальная
Ул. Энергетиков
Ул. Строителей