Основной чертеж планировки территории

Схема расположения листов

Условные обозначения:

- граница территории, в отношении которой осуществляется подготовка проекта планировки
- граница муниципального района
- граница городского поселения
- граница сельского поселения
- устанавливаемые красные линии
- граница кадастрового квартала
- номер кадастрового квартала
- граница зоны размещения объекта "Реконструкция ВЛ 110кВ Котовская Т3Ц-2 – Тамбовская №4 I, II цепь с отпайками"
- песчаный земельный участок (из сох. выписки из гос.лес.реестра)

Существующие объекты

- водные объекты
- объекты связи
- автомобильные дороги
- железнодорожные пути
- проселочные, полевые и лесные дороги
- существующая высоковольтная линия электропередач
- существующая линия электропередач
- существующий объект водоснабжения
- существующий газопровод
- существующая линия связи
- ось размещения объекта "Реконструкция ВЛ 110кВ Котовская Т3Ц-2 – Тамбовская №4 I, II цепь с отпайками"
- опоры объекта "Реконструкция ВЛ 110кВ Котовская Т3Ц-2 – Тамбовская №4 I, II цепь с отпайками"

Схема планировки с участком 1 (лист 1 из 2)

Схема планировки с участком 2 (лист 2 из 2)

Изм.	Кол.уч.	Лист	N док.	Подп.	Дата	Проект планировки территории (п.) с.т. Тамбов, Тамбовский р-н, Расловкинский р-н, с.п. Котовск, Тамбовская область. Масштаб 1:500	Лист 1

Формат А2х4

Основной чертеж планировки территории

Схема расположения листов

Условные обозначения:

- граница территории, в отношении которой осуществляется подготовка проекта планировки
- граница муниципального района
- граница городского поселения
- граница сельского поселения
- устанавливаемые красные линии
- граница кадастрового квартала
- номер кадастрового квартала
- граница зоны размещения объекта "Реконструкция ВЛ 110кВ Котовская Т3Ц-2 – Тамбовская №4 I, II цепь с отпайками"
- песчаный земельный участок (из сох. выписки из гос.лес.реестра)

Существующие объекты

- водные объекты
- объекты связи
- автомобильные дороги
- железнодорожные пути
- проселочные, полевые и лесные дороги
- существующая высоковольтная линия электропередач
- существующая линия электропередач
- существующий объект водоснабжения
- существующий газопровод
- существующая линия связи
- ось размещения объекта "Реконструкция ВЛ 110кВ Котовская Т3Ц-2 – Тамбовская №4 I, II цепь с отпайками"
- опоры объекта "Реконструкция ВЛ 110кВ Котовская Т3Ц-2 – Тамбовская №4 I, II цепь с отпайками"

Схема планировки с участком 1 (лист 1 из 2)

Схема планировки с участком 2 (лист 2 из 2)

Изм.	Кол.уч.	Лист	N док.	Подп.	Дата	Проект планировки территории (п.) с.т. Тамбов, Тамбовский р-н, Расловкинский р-н, с.п. Котовск, Тамбовская область. Масштаб 1:500	Лист 2

Формат А2х4

Основной чертеж планировки территории

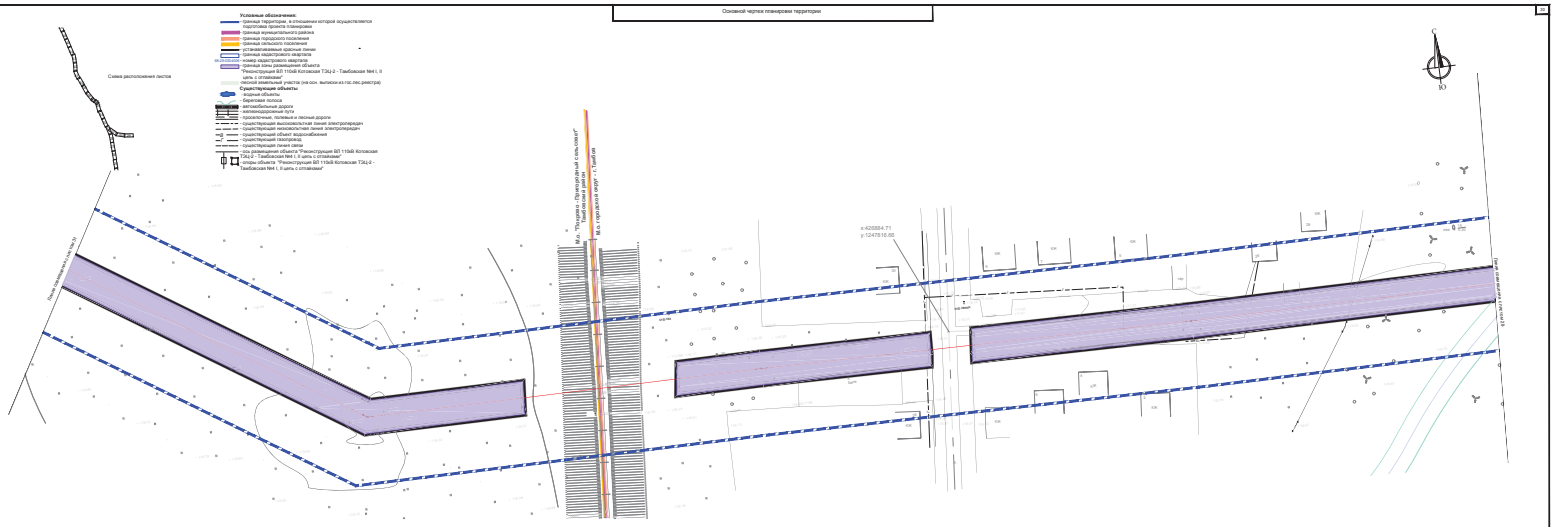

Изм.	Кол.уч.	Лист	N док.	Подп.	Дата	

Основной чертеж планировки территории (к.у.) г. Тамбов, Тамбовская обл.
Расловенский район, п.г.т. Оснежа, Тамбовская область.
Масштаб 1:500

Лист
20

Формат А2х4

Основной чертеж планировки территории

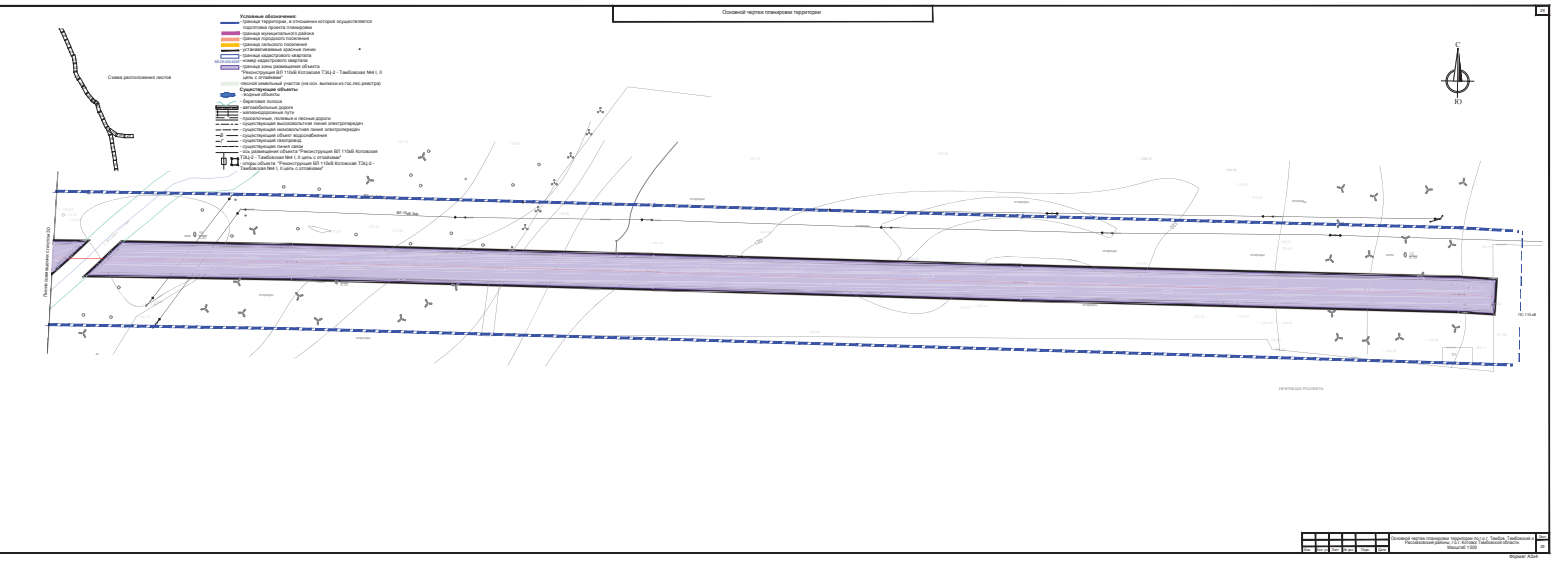

Изм.	Кол.уч.	Лист	N док.	Подп.	Дата	

Основной чертеж планировки территории (к.у.) г. Тамбов, Тамбовская обл.
Расловенский район, п.г.т. Оснежа, Тамбовская область.
Масштаб 1:500

Лист
20

Формат А2х4

Основной чертеж планировки территории

Схема расположения листов

Условные обозначения:

- граница территории, в отношении которой осуществляется подготовка проекта планировки
- граница муниципального района
- граница городского поселения
- граница сельского поселения
- устанавливаемые красные линии
- граница кадастрового квартала
- 61:27:0020101:1 номер кадастрового квартала
- граница зоны размещения объекта "Реконструкция ВЛ 110кВ Котовская Т3Ц-2 – Тамбовская №4 I, II цепь с отпайками"
- лесной земельный участок (из сох. выписки из гос.лес.реестра)

Существующие объекты

- водные объекты
- ЛЭП 110 кВ
- автомобильные дороги
- железнодорожные пути
- проселочные, полевые и лесные дороги
- существующая высоковольтная линия электропередач
- существующая воздушная линия электропередач
- существующий объект водоснабжения
- существующий газопровод
- существующая линия связи
- ось размещения объекта "Реконструкция ВЛ 110кВ Котовская Т3Ц-2 – Тамбовская №4 I, II цепь с отпайками"
- опоры объекта "Реконструкция ВЛ 110кВ Котовская Т3Ц-2 – Тамбовская №4 I, II цепь с отпайками"

Лесной соблюдаемый с лесом 3г

Лесной соблюдаемый с лесом 3г

Лесной соблюдаемый с лесом 3г

Основной чертеж планировки территории

Условные обозначения:

- граница территории, в отношении которой осуществляется подготовка проекта планировки
- граница муниципального района
- граница городского поселения
- граница сельского поселения
- установленные красные линии
- граница кадастрового квартала
- номер кадастрового квартала
- граница зоны размещения объекта "Реконструкция ВЛ 110кВ Котовская Т3Ц-2 – Тамбовская №4 I, II цепь с отпайками"
- песчаный земельный участок (из сох. выписки из гос.лес.реестра)

Существующие объекты

- водные объекты
- объекты связи
- автомобильные дороги
- железнодорожные пути
- проселочные, полевые и лесные дороги
- существующая высоковольтная линия электропередач
- существующая низковольтная линия электропередач
- существующий объект водоснабжения
- существующий газопровод
- существующая линия связи
- ось размещения объекта "Реконструкция ВЛ 110кВ Котовская Т3Ц-2 – Тамбовская №4 I, II цепь с отпайками"
- опоры объекта "Реконструкция ВЛ 110кВ Котовская Т3Ц-2 – Тамбовская №4 I, II цепь с отпайками"

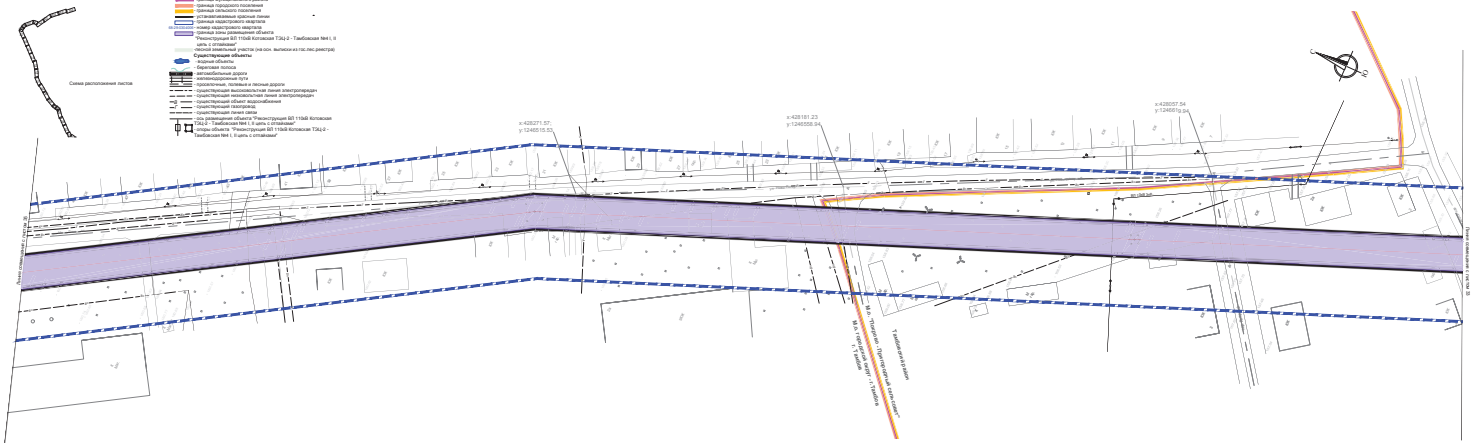

Изм.	Кол.уч.	Лист	N док.	Подп.	Дата	Основной чертеж планировки территории city. Тамбов, Тамбовский и Рассказовский районы, г.о. Котовск, Тамбовская область. Масштаб 1:500	Лист 10

Формат А2х4

Основной чертеж планировки территории

Условные обозначения:

- граница территории, в отношении которой осуществляется подготовка проекта планировки
- граница муниципального района
- граница городского поселения
- граница сельского поселения
- установленные красные линии
- граница кадастрового квартала
- номер кадастрового квартала
- граница зоны размещения объекта "Реконструкция ВЛ 110кВ Котовская Т3Ц-2 – Тамбовская №4 I, II цепь с отпайками"
- песчаный земельный участок (из сох. выписки из гос.лес.реестра)

Существующие объекты

- водные объекты
- объекты связи
- автомобильные дороги
- железнодорожные пути
- проселочные, полевые и лесные дороги
- существующая высоковольтная линия электропередач
- существующая низковольтная линия электропередач
- существующий объект водоснабжения
- существующий газопровод
- существующая линия связи
- ось размещения объекта "Реконструкция ВЛ 110кВ Котовская Т3Ц-2 – Тамбовская №4 I, II цепь с отпайками"
- опоры объекта "Реконструкция ВЛ 110кВ Котовская Т3Ц-2 – Тамбовская №4 I, II цепь с отпайками"

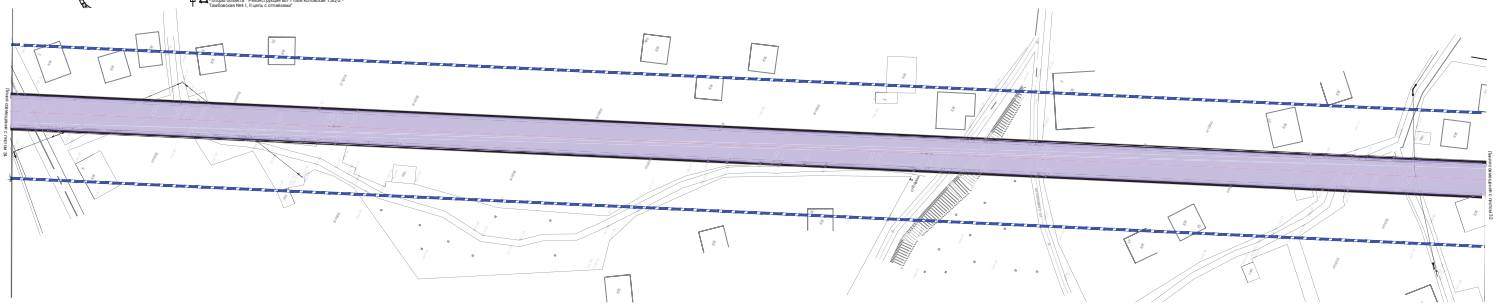

Изм.	Кол.уч.	Лист	N док.	Подп.	Дата	Основной чертеж планировки территории city. Тамбов, Тамбовский и Рассказовский районы, г.о. Котовск, Тамбовская область. Масштаб 1:500	Лист 10

Формат А2х4

Основной чертеж планировки территории

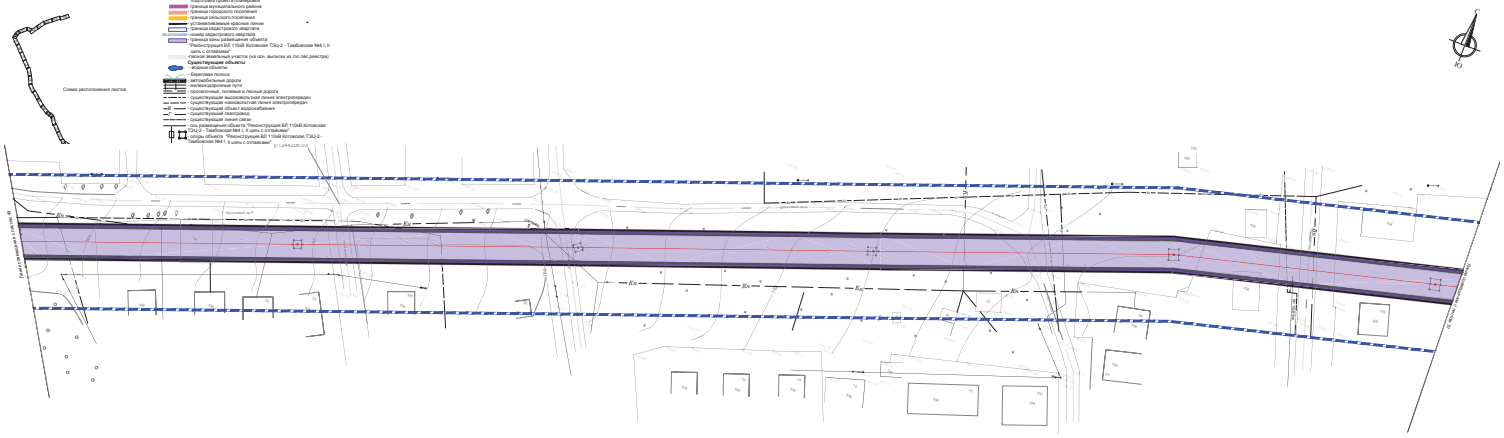
Условные обозначения:
- граница территории, в отношении которой осуществляется подготовка проекта планировки
- граница муниципального района
- граница городского поселения
- граница сельского поселения
- устанавливаемые красные линии
- граница кадастрового квартала
- зона кадастрового квартала
- граница зоны размещения объекта "Реконструкция ВЛ 110кВ Котовская ТЭЦ-2 - Тамбовская №4 I, II цепь с отпайками"
Существующие объекты
- водные объекты
- береговая полоса
- автомобильные дороги
- железнодорожные пути
- проволочные, полевые и лесные дороги
- существующая высоковольтная линия электропередач
- существующая низковольтная линия электропередач
- существующий объект водоснабжения
- существующий газопровод
- существующая линия связи
- зона размещения объекта "Реконструкция ВЛ 110кВ Котовская ТЭЦ-2 - Тамбовская №4 I, II цепь с отпайками"
- опоры объекта "Реконструкция ВЛ 110кВ Котовская ТЭЦ-2 - Тамбовская №4 I, II цепь с отпайками"
Схема расположения листов
Кр
Кр
Кр

Основной чертеж планировки территории

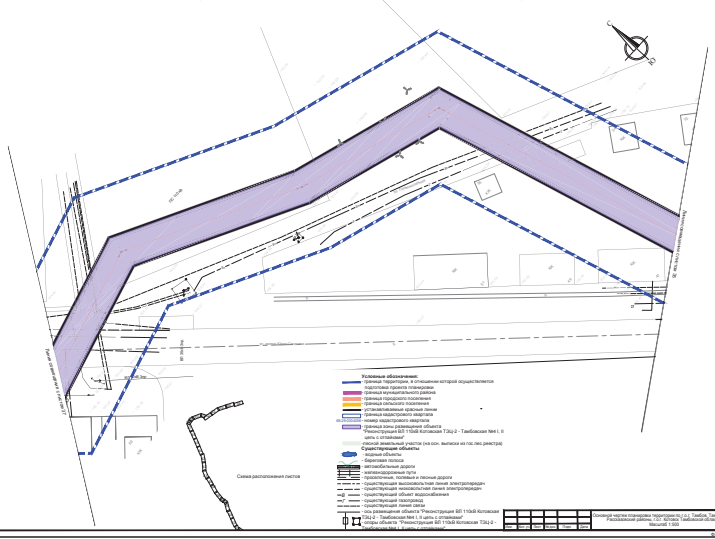

Изм.	Кол.уч.	Лист	N док.	Подп.	Дата	
Разраб.						Основной чертеж планировки территории по г.г. Тамбов, Тамбовский и Рассказовский районы, ЗАТО Котовск, Тамбовской области. Масштаб 1:500
Пров.						
Н.контр.						
ГИП						

Стадия | Лист | Листов
ПМ | 15 | 18

Формат А3х2

Основной чертеж планировки территории

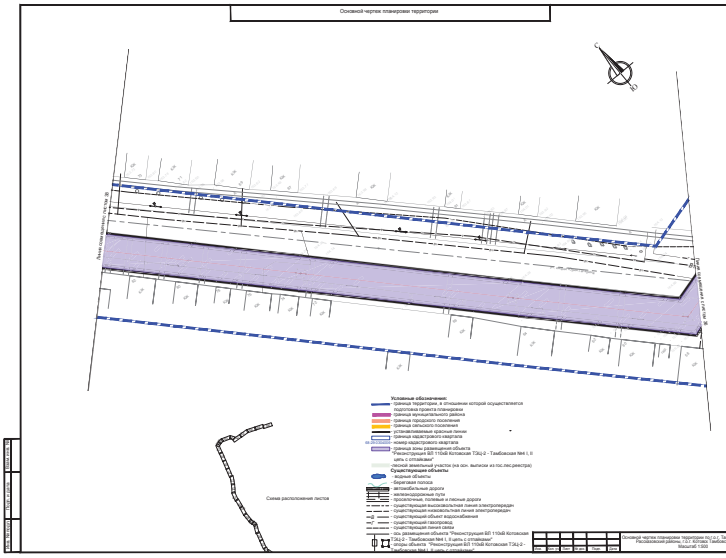

Изм.	Кол.уч.	Лист	N док.	Подп.	Дата	
Разраб.						Основной чертеж планировки территории по г.г. Тамбов, Тамбовский и Рассказовский районы, ЗАТО Котовск, Тамбовской области. Масштаб 1:500
Пров.						
Н.контр.						
ГИП						

Стадия | Лист | Листов
ПМ | 17 | 18

Формат А3х2

Основной чертеж планировки территории

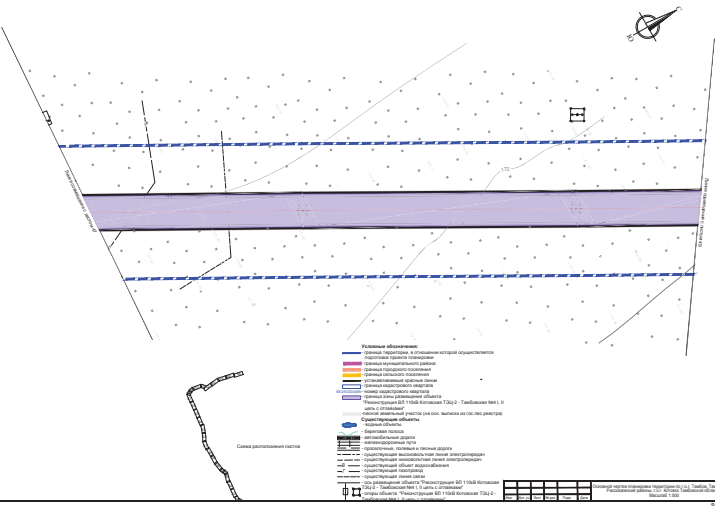

Изм.	Кол.уч.	Лист	N док.	Подп.	Дата	
Разраб.						Основной чертеж планировки территории по г.г. Тамбов, Тамбовский и Рассказовский районы, ЗАТО Котовск, Тамбовской области. Масштаб 1:500
Пров.						
Н.контр.						
ГИП						

Стадия | Лист | Листов
ПМ | 16 | 18

Формат А3х2

Основной чертеж планировки территории

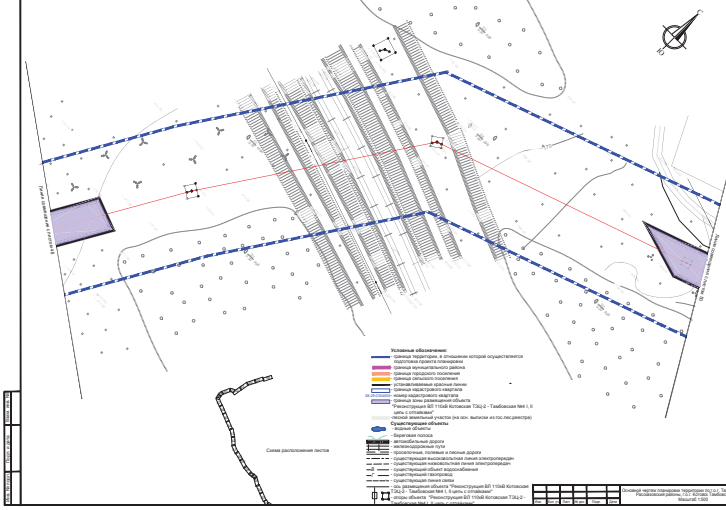

Изм.	Кол.уч.	Лист	N док.	Подп.	Дата	
Разраб.						Основной чертеж планировки территории по г.г. Тамбов, Тамбовский и Рассказовский районы, ЗАТО Котовск, Тамбовской области. Масштаб 1:500
Пров.						
Н.контр.						
ГИП						

Стадия | Лист | Листов
ПМ | 18 | 18

Формат А3х2

Основной чертеж планировки территории

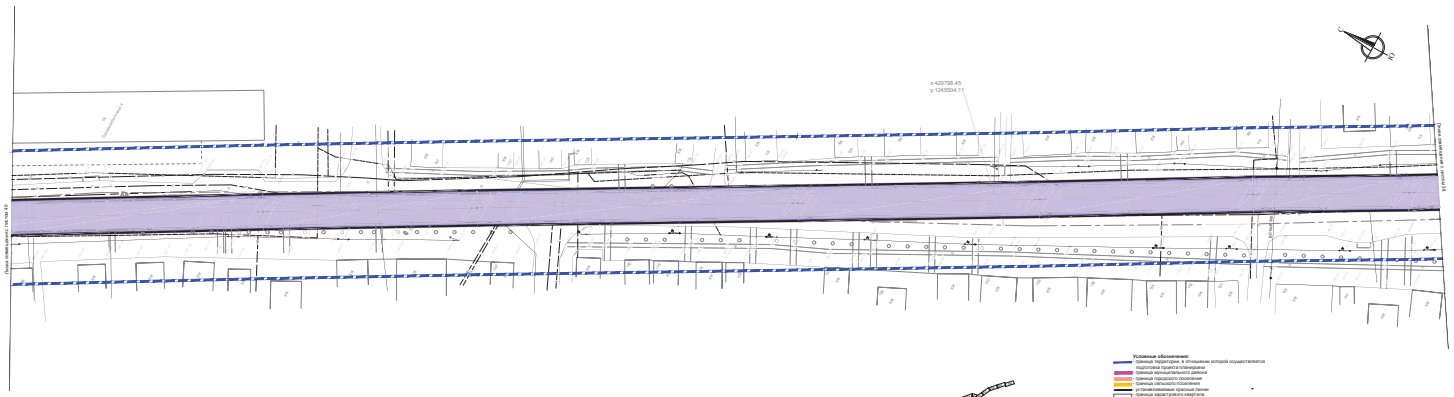

Схема расположения листов

Условные обозначения:

- граница территории, в отношении которой осуществляется комплексное развитие территории
- граница муниципального района
- граница городского поселения
- граница сельского поселения
- устанавливаемые красные линии
- линия регулирования застройки
- номер квартального квартала
- граница зоны размещения объекта "Реконструкция ВЛ 110кВ Котовская ТЭЦ-2 - Тамбовская №4 I, II цепь с отпайками"
- граница участка (на осн. выписки из гос.лес.реестра)

Существующие объекты

- водные объекты
- береговая полоса
- автомобильные дороги
- железнодорожные пути
- проселочные, полевые и лесные дороги
- существующая высоковольтная линия электропередач
- существующая низковольтная линия электропередач
- существующий объект водоснабжения
- существующий газопровод
- существующая линия связи
- ось размещения объекта "Реконструкция ВЛ 110кВ Котовская ТЭЦ-2 - Тамбовская №4 I, II цепь с отпайками"
- опоры объекта "Реконструкция ВЛ 110кВ Котовская ТЭЦ-2 - Тамбовская №4 I, II цепь с отпайками"

Изм.	Кол.уч.	Лист	N док.	Подп.	Дата	

Основной чертеж планировки территории city г. Тамбов, Тамбовский и Рассказовский районы, г.о. Котовск, Тамбовской области. Масштаб 1:500

Лист 36

Формат А3х4

Основной чертеж планировки территории

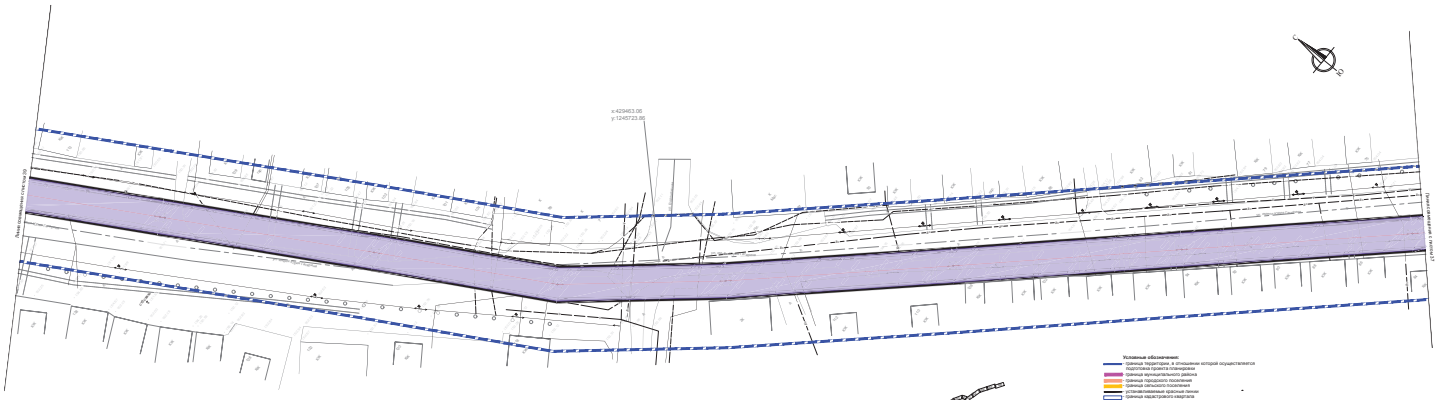

Схема расположения листов

Условные обозначения:

- граница территории, в отношении которой осуществляется комплексное развитие территории
- граница муниципального района
- граница городского поселения
- граница сельского поселения
- устанавливаемые красные линии
- линия регулирования застройки
- номер квартального квартала
- граница зоны размещения объекта "Реконструкция ВЛ 110кВ Котовская ТЭЦ-2 - Тамбовская №4 I, II цепь с отпайками"
- граница участка (на осн. выписки из гос.лес.реестра)

Существующие объекты

- водные объекты
- береговая полоса
- автомобильные дороги
- железнодорожные пути
- проселочные, полевые и лесные дороги
- существующая высоковольтная линия электропередач
- существующая низковольтная линия электропередач
- существующий объект водоснабжения
- существующий газопровод
- существующая линия связи
- ось размещения объекта "Реконструкция ВЛ 110кВ Котовская ТЭЦ-2 - Тамбовская №4 I, II цепь с отпайками"
- опоры объекта "Реконструкция ВЛ 110кВ Котовская ТЭЦ-2 - Тамбовская №4 I, II цепь с отпайками"

Изм.	Кол.уч.	Лист	N док.	Подп.	Дата	

Основной чертеж планировки территории city г. Тамбов, Тамбовский и Рассказовский районы, г.о. Котовск, Тамбовской области. Масштаб 1:500

Лист 36

Формат А3х4

Основной чертеж планировки территории

Изм.	Кол.уч.	Лист	N док.	Подп.	Дата	Основной чертеж планировки территории city.ru г. Тамбов, Тамбовский и Расловский районы, г.п. Котовск, Тамбовская область. Масштаб 1:500	Стадия	Лист
ГИП	Ф.И.О.							45
Нач.отд.	Ф.И.О.							
Разраб.	Ф.И.О.							

Формат А2х4

Основной чертеж планировки территории

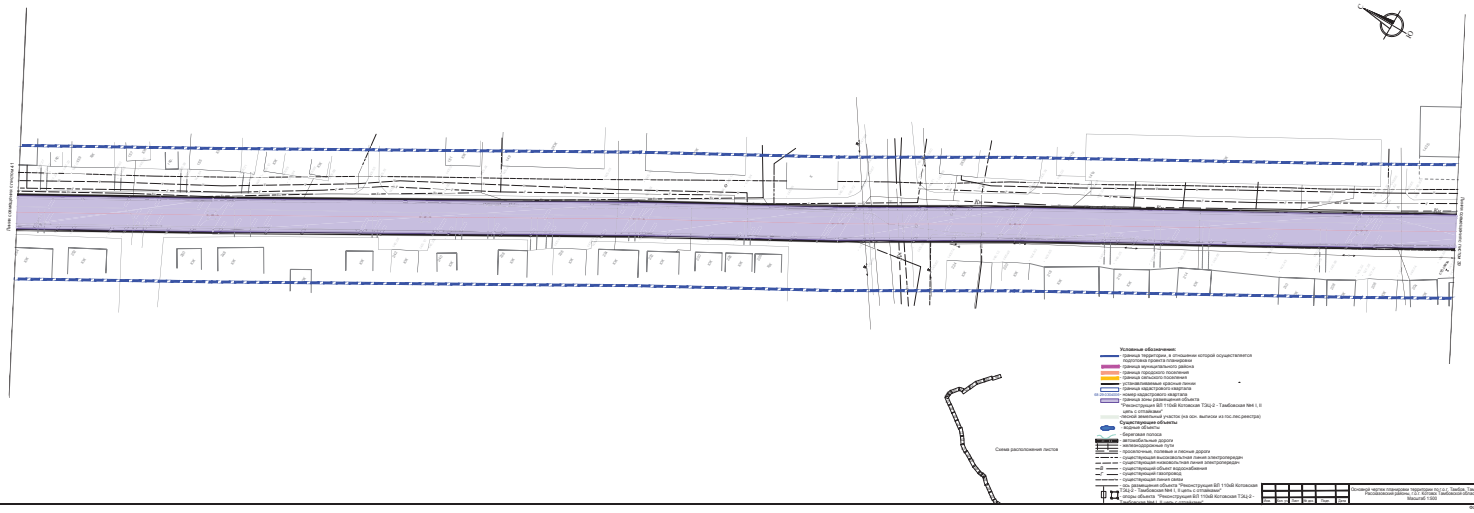

Изм.	Кол.уч.	Лист	N док.	Подп.	Дата	Основной чертеж планировки территории city.ru г. Тамбов, Тамбовский и Расловский районы, г.п. Котовск, Тамбовская область. Масштаб 1:500	Стадия	Лист
ГИП	Ф.И.О.							46
Нач.отд.	Ф.И.О.							
Разраб.	Ф.И.О.							

Формат А2х4

Основной чертеж планировки территории

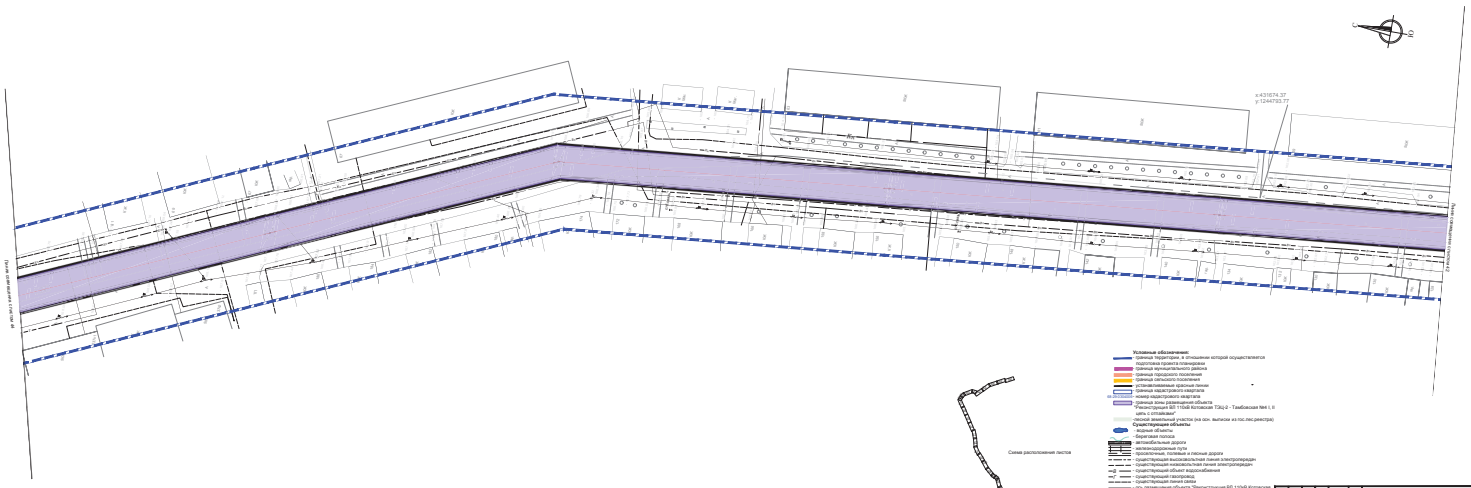

Условные обозначения:

- граница территории, в отношении которой осуществляется
- граница населенного пункта
- граница муниципального района
- граница городского поселения
- граница сельского поселения
- устанавливаемые красные линии
- линия регулирования застройки
- номер квартального квартала
- граница зоны размещения объекта "Реконструкция ВЛ 110кВ Котовская ТЭЦ-2 - Тамбовская №4 I, II цепь с отпайкой"
- контур объекта "Реконструкция ВЛ 110кВ Котовская ТЭЦ-2 - Тамбовская №4 I, II цепь с отпайкой"
- земельный участок (на осн. выписки из гос.лес.реестра)

Существующие объекты

- водные объекты
- береговая полоса
- автомобильные дороги
- железнодорожные пути
- проезжие, пешеходные и лесные дороги
- существующая высоковольтная линия электропередач
- существующая низковольтная линия электропередач
- существующий объект водоснабжения
- существующий газопровод
- существующая линия связи

Изм.	Кол.уч.	Лист	N док.	Подп.	Дата	Основной чертеж планировки территории п.г.т. Тамбов, Тамбовского и Рассказовского районов, г.т. Котовск, Тамбовской области. Масштаб 1:500	Стадия	Лист
								45

Формат А2х4

Основной чертеж планировки территории

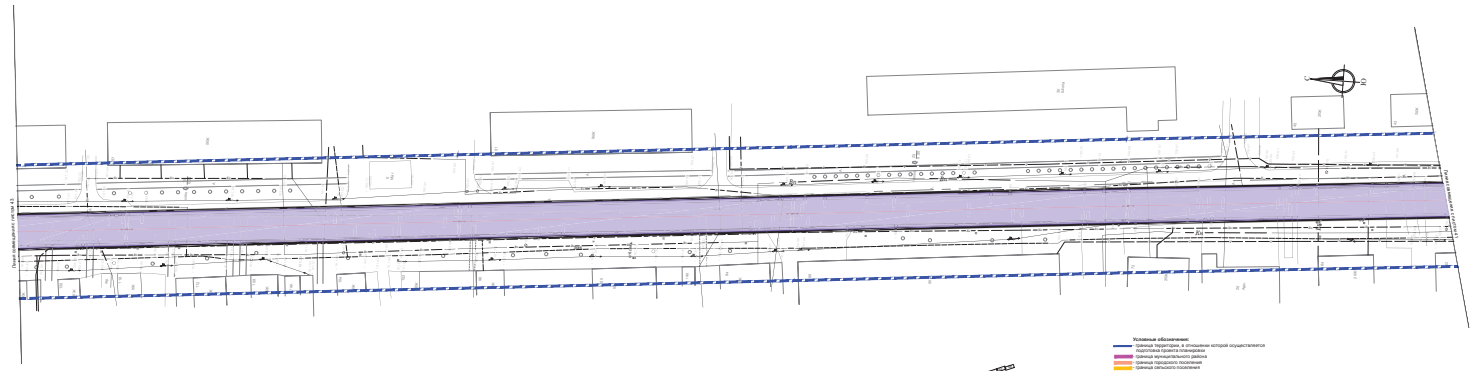

Условные обозначения:

- граница территории, в отношении которой осуществляется
- граница населенного пункта
- граница муниципального района
- граница городского поселения
- граница сельского поселения
- устанавливаемые красные линии
- линия регулирования застройки
- номер квартального квартала
- граница зоны размещения объекта "Реконструкция ВЛ 110кВ Котовская ТЭЦ-2 - Тамбовская №4 I, II цепь с отпайкой"
- контур объекта "Реконструкция ВЛ 110кВ Котовская ТЭЦ-2 - Тамбовская №4 I, II цепь с отпайкой"
- земельный участок (на осн. выписки из гос.лес.реестра)

Существующие объекты

- водные объекты
- береговая полоса
- автомобильные дороги
- железнодорожные пути
- проезжие, пешеходные и лесные дороги
- существующая высоковольтная линия электропередач
- существующая низковольтная линия электропередач
- существующий объект водоснабжения
- существующий газопровод
- существующая линия связи

Изм.	Кол.уч.	Лист	N док.	Подп.	Дата	Основной чертеж планировки территории п.г.т. Тамбов, Тамбовского и Рассказовского районов, г.т. Котовск, Тамбовской области. Масштаб 1:500	Стадия	Лист
								46

Формат А2х4

Основной чертеж планировки территории

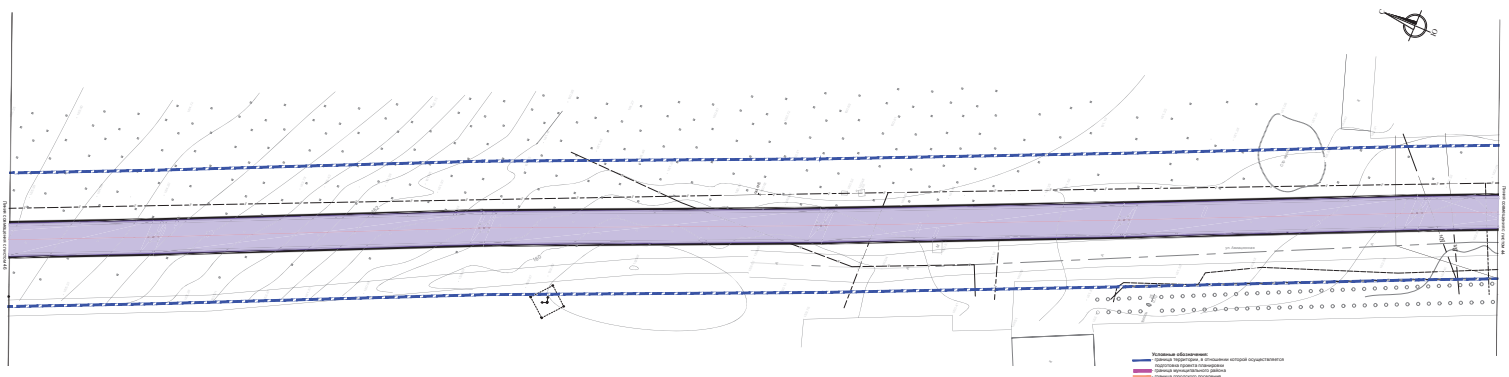

Условные обозначения:
- граница территории, в отношении которой осуществляется
- межевание территории
- граница муниципального района
- граница городского поселения
- граница сельского поселения
- устанавливаемые красные линии
- линия регулирования застройки
- номер квартального квартала
- граница зоны размещения объекта "Реконструкция ВЛ 110кВ Котовская ТЭЦ-2 - Тамбовская №4 I, II цепь с отпайкой"
- опоры объекта "Реконструкция ВЛ 110кВ Котовская ТЭЦ-2 - Тамбовская №4 I, II цепь с отпайкой"
- цепь с отпайкой
- кадастровый участок (из осн. выписки из гос.лес.реестра)

Существующие объекты
- водные объекты
- береговая полоса
- автомобильные дороги
- железнодорожные пути
- проволочные, полевые и лесные дороги
- существующая высоковольтная линия электропередачи
- существующая низковольтная линия электропередачи
- существующий объект водоснабжения
- существующий газопровод
- существующая линия связи

Схема расположения листов

Изм.	Кол.уч.	Лист	N док.	Подп.	Дата	Основной чертеж планировки территории по с.т. Тамбов, Тамбовский и Расловкинский районы, 1-й этап, Тамбовская область. Масштаб 1:500	Стадия	Лист
							ПМ	46

Формат А2х4

Основной чертеж планировки территории

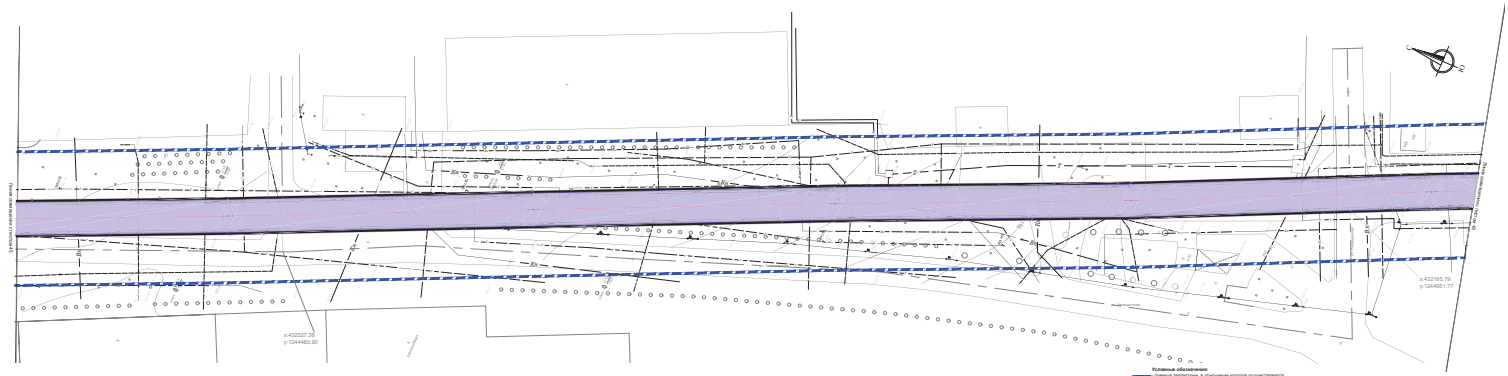

Условные обозначения:
- граница территории, в отношении которой осуществляется
- межевание территории
- граница муниципального района
- граница городского поселения
- граница сельского поселения
- устанавливаемые красные линии
- линия регулирования застройки
- номер квартального квартала
- граница зоны размещения объекта "Реконструкция ВЛ 110кВ Котовская ТЭЦ-2 - Тамбовская №4 I, II цепь с отпайкой"
- опоры объекта "Реконструкция ВЛ 110кВ Котовская ТЭЦ-2 - Тамбовская №4 I, II цепь с отпайкой"
- цепь с отпайкой
- кадастровый участок (из осн. выписки из гос.лес.реестра)

Существующие объекты
- водные объекты
- береговая полоса
- автомобильные дороги
- железнодорожные пути
- проволочные, полевые и лесные дороги
- существующая высоковольтная линия электропередачи
- существующая низковольтная линия электропередачи
- существующий объект водоснабжения
- существующий газопровод
- существующая линия связи

Схема расположения листов

Изм.	Кол.уч.	Лист	N док.	Подп.	Дата	Основной чертеж планировки территории по с.т. Тамбов, Тамбовский и Расловкинский районы, 1-й этап, Тамбовская область. Масштаб 1:500	Стадия	Лист
							ПМ	46

Формат А2х4

Основной чертеж планировки территории

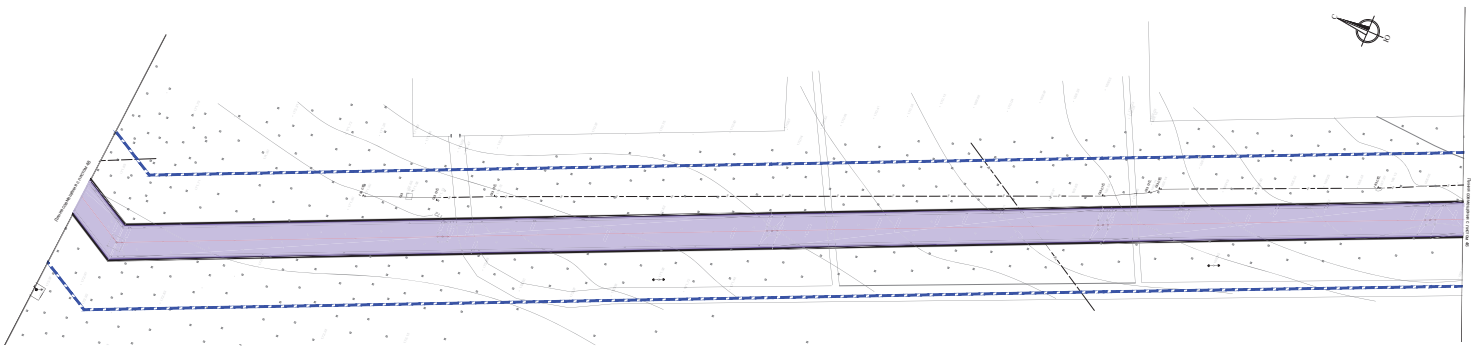

Схема расположения листов

Условные обозначения:

- граница территории, в отношении которой осуществляется
- граница муниципального района
- граница муниципального района
- граница городского поселения
- граница сельского поселения
- граница сельского поселения
- устанавливаемые красные линии
- изменяемые красные линии
- номер квартального квартала
- граница зоны размещения объекта "Реконструкция ВЛ 110кВ Котовская ТЭЦ-2 - Тамбовская №4 I, II цепь с отпайкой"
- цепь с отпайкой
- граница лесного участка (на осн. выписки из гос.лес.реестра)

Существующие объекты

- водные объекты
- береговая полоса
- автомобильные дороги
- железнодорожные пути
- проселочные, полевые и лесные дороги
- существующая высоковольтная линия электропередач
- существующая низковольтная линия электропередач
- существующий объект водоснабжения
- существующий газопровод
- существующая линия связи
- ось размещения объекта "Реконструкция ВЛ 110кВ Котовская ТЭЦ-2 - Тамбовская №4 I, II цепь с отпайкой"
- опоры объекта "Реконструкция ВЛ 110кВ Котовская ТЭЦ-2 - Тамбовская №4 I, II цепь с отпайкой"

Изм.	Кол.уч.	Лист	N док.	Подп.	Дата	Основной чертеж планировки территории по с.т. Тамбов, Тамбовский и Рассказовский районы, 111 км-ковка, Тамбовская область. Масштаб 1:500	Стадия
ГИП							Лист 47
Нач.отд.							Листов 48

Формат А2х4

Основной чертеж планировки территории

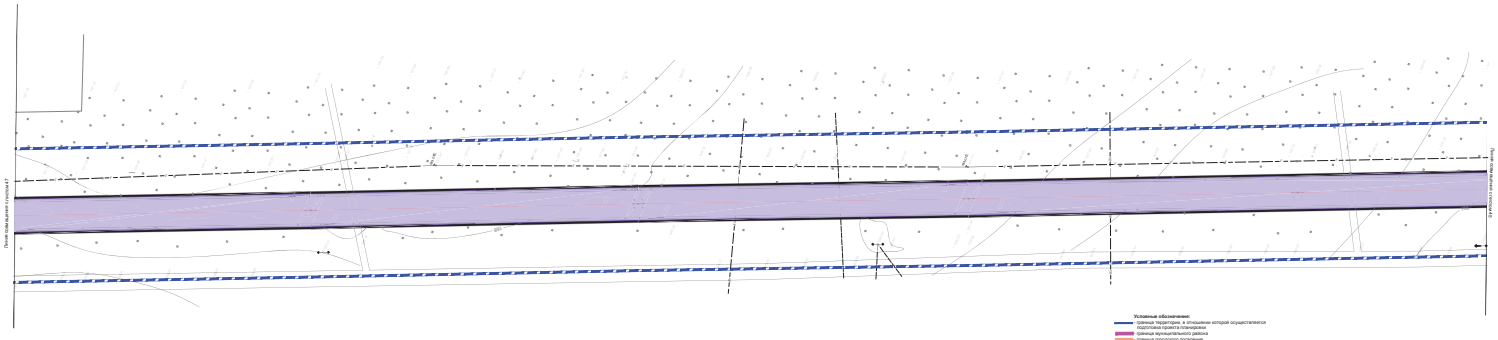

Схема расположения листов

Условные обозначения:

- граница территории, в отношении которой осуществляется
- граница муниципального района
- граница муниципального района
- граница городского поселения
- граница сельского поселения
- граница сельского поселения
- устанавливаемые красные линии
- изменяемые красные линии
- номер квартального квартала
- граница зоны размещения объекта "Реконструкция ВЛ 110кВ Котовская ТЭЦ-2 - Тамбовская №4 I, II цепь с отпайкой"
- цепь с отпайкой
- граница лесного участка (на осн. выписки из гос.лес.реестра)

Существующие объекты

- водные объекты
- береговая полоса
- автомобильные дороги
- железнодорожные пути
- проселочные, полевые и лесные дороги
- существующая высоковольтная линия электропередач
- существующая низковольтная линия электропередач
- существующий объект водоснабжения
- существующий газопровод
- существующая линия связи
- ось размещения объекта "Реконструкция ВЛ 110кВ Котовская ТЭЦ-2 - Тамбовская №4 I, II цепь с отпайкой"
- опоры объекта "Реконструкция ВЛ 110кВ Котовская ТЭЦ-2 - Тамбовская №4 I, II цепь с отпайкой"

Изм.	Кол.уч.	Лист	N док.	Подп.	Дата	Основной чертеж планировки территории по с.т. Тамбов, Тамбовский и Рассказовский районы, 111 км-ковка, Тамбовская область. Масштаб 1:500	Стадия
ГИП							Лист 48
Нач.отд.							Листов 48

Формат А2х4

Основной чертеж планировки территории

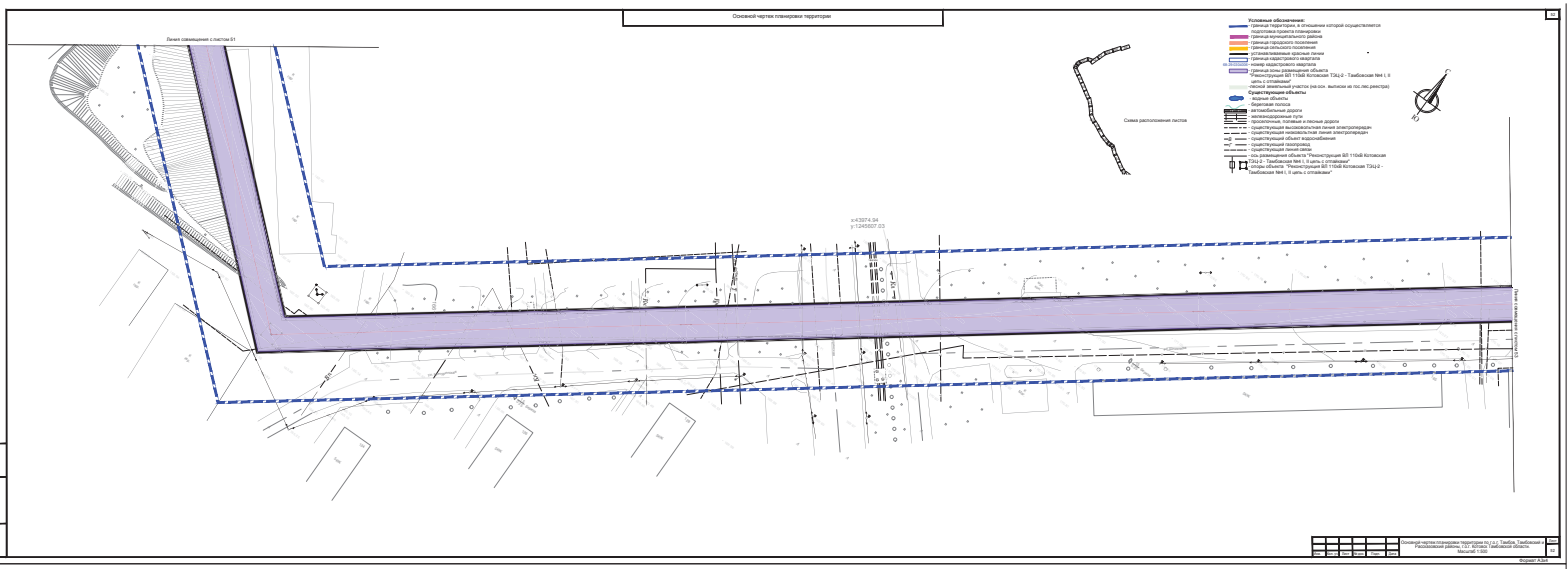

Изм.	Кол.уч.	Лист	N док.	Подп.	Дата	Основной чертеж планировки территории по г.о.г. Тамбов, Тамбовский Расловажский районы, г.о.г. Котовск, Тамбовская область. Масштаб 1:500	Стадия
							02

Формат А3х4

Основной чертеж планировки территории

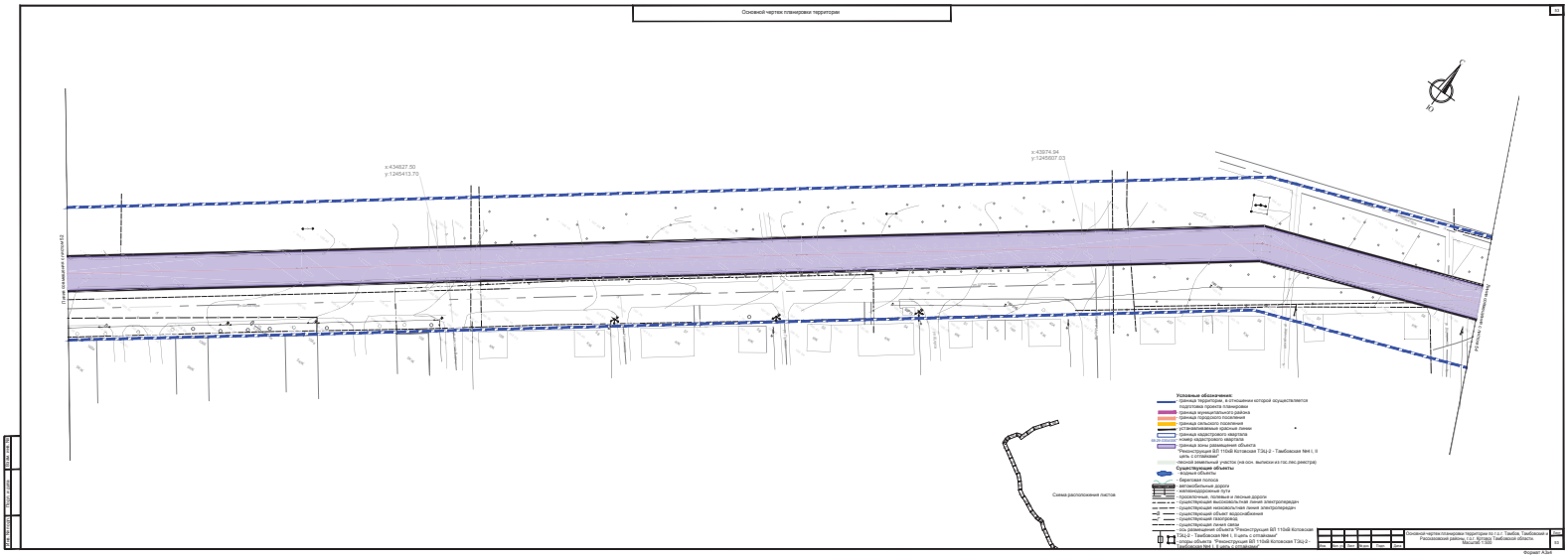

Изм.	Кол.уч.	Лист	N док.	Подп.	Дата	Основной чертеж планировки территории по г.о.г. Тамбов, Тамбовский Расловажский районы, г.о.г. Котовск, Тамбовская область. Масштаб 1:500	Стадия
							02

Формат А3х4

Основной чертеж планировки территории

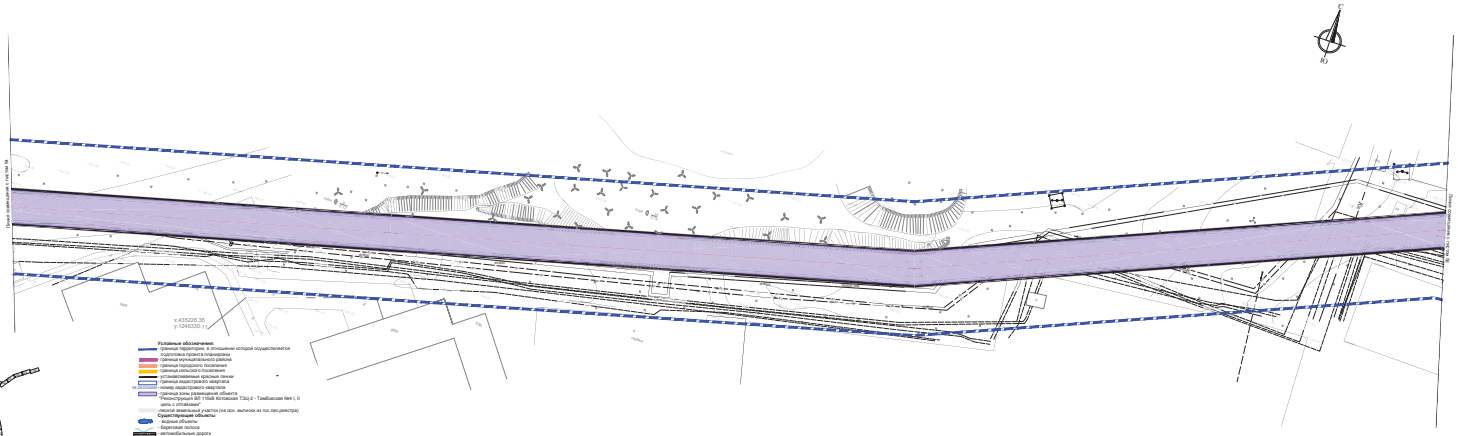

Условные обозначения:
- граница территории, в отношении которой осуществляется
- граница муниципального образования
- граница муниципального района
- граница городского поселения
- граница сельского поселения
- устанавливаемые красные линии
- линии регулирования застройки
- номер кадастрового квартала
- граница зоны размещения объекта "Реконструкция ВЛ 110кВ Котовская ТЭЦ-2 - Тамбовская №4 I, II цепь с отпайкой"
- цепь с отпайкой
- граница земельного участка (из осн. выписки из гос.лес.реестра)

Существующие объекты
- водные объекты
- береговая полоса
- автомобильные дороги
- железнодорожные пути
- проселочные, полевые и лесные дороги
- существующие высоковольтные линии электропередач
- существующие низковольтные линии электропередач
- существующий объект водоснабжения
- существующий газопровод
- существующие линии связи
- ось размещения объекта "Реконструкция ВЛ 110кВ Котовская ТЭЦ-2 - Тамбовская №4 I, II цепь с отпайкой"
- опоры объекта "Реконструкция ВЛ 110кВ Котовская ТЭЦ-2 - Тамбовская №4 I, II цепь с отпайкой"

Схема расположения листов

Изм.	Кол.уч.	Лист	N док.	Подп.	Дата	Основной чертеж планировки территории п.г.т. Тамбов, Тамбовский р-н, Расловкинский сельсовет, ВЛ 110кВ, Тамбовская область. Масштаб 1:500	Лист 04
ГИП							
Разраб.							

Формат А2х4

Основной чертеж планировки территории

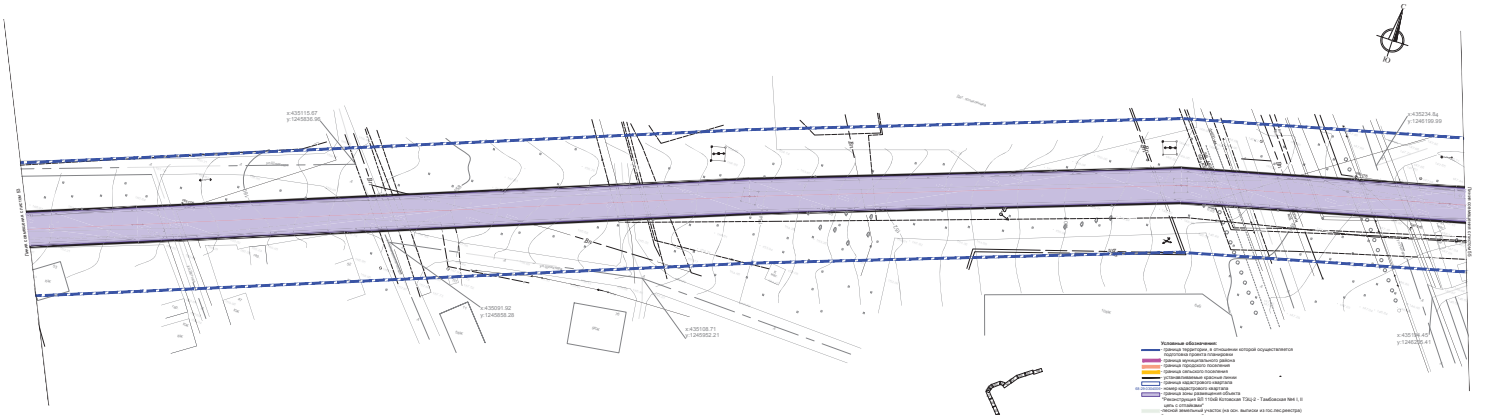

Условные обозначения:
- граница территории, в отношении которой осуществляется
- граница муниципального образования
- граница муниципального района
- граница городского поселения
- граница сельского поселения
- устанавливаемые красные линии
- линии регулирования застройки
- номер кадастрового квартала
- граница зоны размещения объекта "Реконструкция ВЛ 110кВ Котовская ТЭЦ-2 - Тамбовская №4 I, II цепь с отпайкой"
- цепь с отпайкой
- граница земельного участка (из осн. выписки из гос.лес.реестра)

Существующие объекты
- водные объекты
- береговая полоса
- автомобильные дороги
- железнодорожные пути
- проселочные, полевые и лесные дороги
- существующие высоковольтные линии электропередач
- существующие низковольтные линии электропередач
- существующий объект водоснабжения
- существующий газопровод
- существующие линии связи
- ось размещения объекта "Реконструкция ВЛ 110кВ Котовская ТЭЦ-2 - Тамбовская №4 I, II цепь с отпайкой"
- опоры объекта "Реконструкция ВЛ 110кВ Котовская ТЭЦ-2 - Тамбовская №4 I, II цепь с отпайкой"

Схема расположения листов

Изм.	Кол.уч.	Лист	N док.	Подп.	Дата	Основной чертеж планировки территории п.г.т. Тамбов, Тамбовский р-н, Расловкинский сельсовет, ВЛ 110кВ, Тамбовская область. Масштаб 1:500	Лист 04
ГИП							
Разраб.							

Формат А2х4

Основной чертеж планировки территории

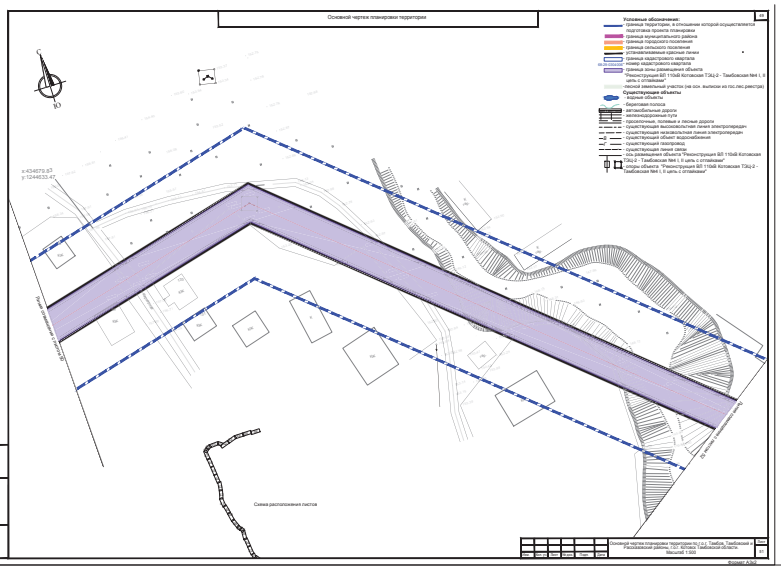
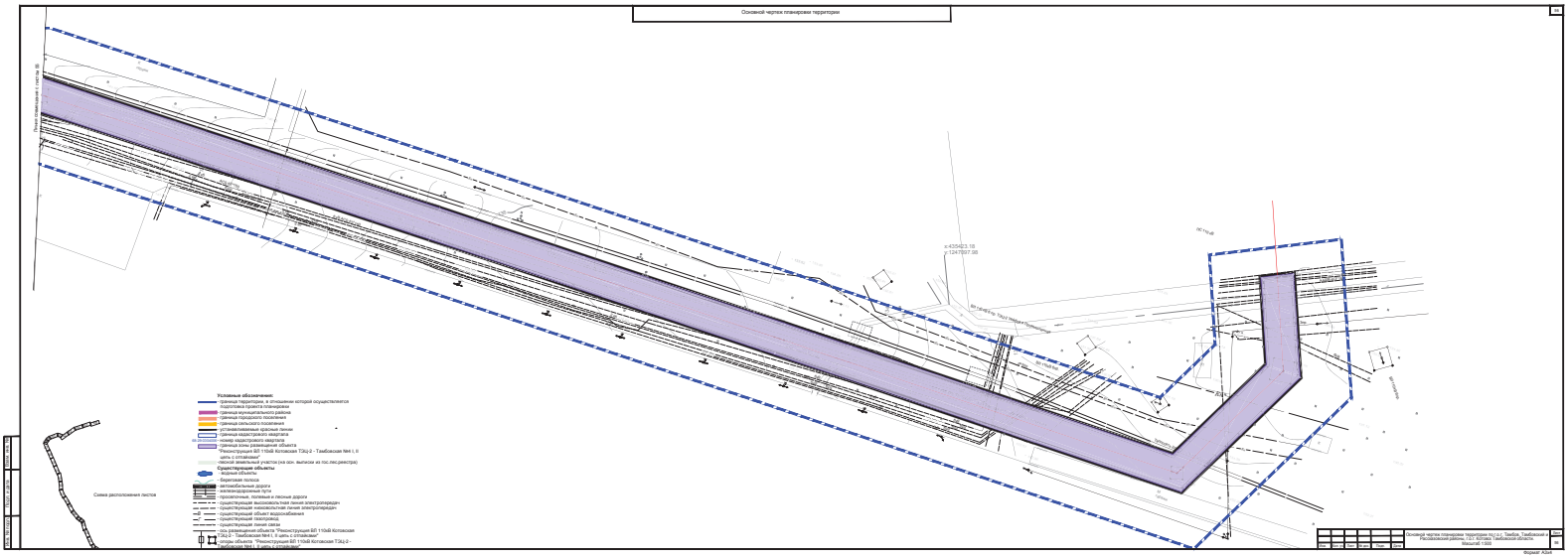
Основной чертеж планировки территории