Основной чертеж планировки территории

Схема расположения листов

Лесничество Степное
Участковое лесничество Котовское
Квартал 43

Лесничество Степное
Участковое лесничество Котовское
Квартал 50

Лист планировки 1 (см. выше)

Лист планировки 3 (см. ниже)

Условные обозначения:
- граница территории, в отношении которой осуществляется подготовка проекта планировки
- граница муниципального района
- граница городского поселения
- граница сельского поселения
- граница населенного пункта
- граница кадастрового квартала
- номер кадастрового квартала
- граница зоны размещения объекта "Реконструкция ВЛ 110кВ Котовская ТЭЦ-2 - Тамбовская №4 I, II цепь с отпайками"
- лесной земельный участок (на осн. выписки из гос.лес.реестра)

Существующие объекты
- водные объекты
- береговая полоса
- грунтовые проселочные дороги
- железнодорожные пути
- проселочные, полевые и лесные дороги
- существующая высоковольтная линия электропередач
- существующая низковольтная линия электропередач
- существующий трубопровод водоснабжения
- существующий газопровод
- существующая линия связи
- ось размещения объекта "Реконструкция ВЛ 110кВ Котовская ТЭЦ-2 - Тамбовская №4 I, II цепь с отпайками"
- опоры объекта "Реконструкция ВЛ 110кВ Котовская ТЭЦ-2 - Тамбовская №4 I, II цепь с отпайками"

Изм.	Кол.уч.	Лист	N док.	Подп.	Дата	Основной чертеж планировки территории по ул. Тамбов, Тамбовская и Расковаровская улицы, г. Котовск Тамбовская область. Масштаб 1:500	Лист 3

Формат А2х4

Основной чертеж планировки территории

Схема расположения листов

Лесничество Степное
Участковое лесничество Котовское
Квартал 54

Лист планировки 1 (см. выше)

Условные обозначения:
- граница территории, в отношении которой осуществляется подготовка проекта планировки
- граница муниципального района
- граница городского поселения
- граница сельского поселения
- устанавливаемые красные линии
- граница кадастрового квартала
- номер кадастрового квартала
- граница зоны размещения объекта "Реконструкция ВЛ 110кВ Котовская ТЭЦ-2 - Тамбовская №4 I, II цепь с отпайками"
- лесной земельный участок (на осн. выписки из гос.лес.реестра)

Существующие объекты
- водные объекты
- береговая полоса
- грунтовые проселочные дороги
- железнодорожные пути
- проселочные, полевые и лесные дороги
- существующая высоковольтная линия электропередач
- существующая низковольтная линия электропередач
- существующий трубопровод водоснабжения
- существующий газопровод
- существующая линия связи
- ось размещения объекта "Реконструкция ВЛ 110кВ Котовская ТЭЦ-2 - Тамбовская №4 I, II цепь с отпайками"
- опоры объекта "Реконструкция ВЛ 110кВ Котовская ТЭЦ-2 - Тамбовская №4 I, II цепь с отпайками"

						Проект планировки и межевания территории		
						"Реконструкция ВЛ 110кВ Котовская ТЭЦ-2 Тамбовская №4 I, II цепь с отпайками"		
Изм.	Кол.уч.	Лист	N док.	Подп.	Дата			
Разработал	Ковальчук					Основная часть проекта планировки территории. Графическая часть	Стадия	Лист	Листов
							ПП	3	36
Проверил	Шевчук М.Ю.								
ГИП	Шевчук М.Ю.						ООО «Кранекс»		

Формат А2х4

Основной чертеж планировки территории

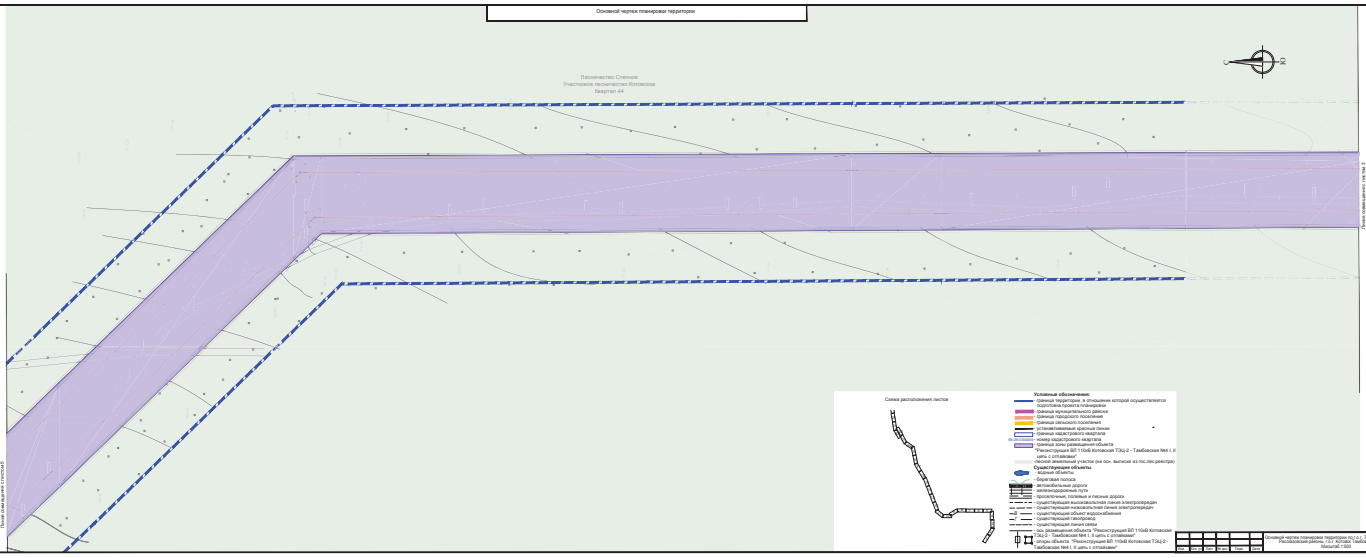

Схема расположения листов

Условные обозначения:
- граница территории, в отношении которой осуществляется подготовка проекта планировки
- граница муниципального района
- граница городского поселения
- граница населенного пункта
- устанавливаемые красные линии
- граница кадастрового квартала
- 68:20:0000000 номер кадастрового квартала
- граница зоны размещения объекта
- ось объекта "Реконструкция ВЛ 110кВ Котовская ТЭЦ-2 - Тамбовская №44 I, II цепь с отпайками"
- лесной земельный участок (на осн. выписки из гос.лес.реестра)

Существующие объекты
- водные объекты
- железные дороги
- автомобильные дороги
- железнодорожные пути
- проселочные, полевые и лесные дороги
- существующая высоковольтная линия электропередач
- существующая низковольтная линия электропередач
- существующий объект водоснабжения
- существующий газопровод
- существующая линия связи
- ось размещения объекта "Реконструкция ВЛ 110кВ Котовская ТЭЦ-2 - Тамбовская №44 I, II цепь с отпайками"
- ось объекта "Реконструкция ВЛ 110кВ Котовская ТЭЦ-2 - Тамбовская №44 I, II цепь с отпайками"

Изм.	Кол.уч.	Лист	N док.	Подп.	Дата	Основной чертеж планировки территории city с.т. Тамбов, Тамбовский и Рассказовский районы, г.т. Котовск, Тамбовская область. Масштаб 1:500	Стадия	Лист
								4

Формат А2х4

Основной чертеж планировки территории



Условные обозначения:
- граница территории, в отношении которой осуществляется подготовка проекта планировки
- граница муниципального района
- граница городского поселения
- граница населенного пункта
- устанавливаемые красные линии
- граница кадастрового квартала
- 68:20:0000000 номер кадастрового квартала
- граница зоны размещения объекта
- ось объекта "Реконструкция ВЛ 110кВ Котовская ТЭЦ-2 - Тамбовская №44 I, II цепь с отпайками"
- лесной земельный участок (на осн. выписки из гос.лес.реестра)

Существующие объекты
- водные объекты
- железные дороги
- автомобильные дороги
- железнодорожные пути
- проселочные, полевые и лесные дороги
- существующая высоковольтная линия электропередач
- существующая низковольтная линия электропередач
- существующий объект водоснабжения
- существующий газопровод
- существующая линия связи
- ось размещения объекта "Реконструкция ВЛ 110кВ Котовская ТЭЦ-2 - Тамбовская №44 I, II цепь с отпайками"
- ось объекта "Реконструкция ВЛ 110кВ Котовская ТЭЦ-2 - Тамбовская №44 I, II цепь с отпайками"

Изм.	Кол.уч.	Лист	N док.	Подп.	Дата	Основной чертеж планировки территории city с.т. Тамбов, Тамбовский и Рассказовский районы, г.т. Котовск, Тамбовская область. Масштаб 1:500	Стадия	Лист
								5

Формат А2х4

Основной чертеж планировки территории

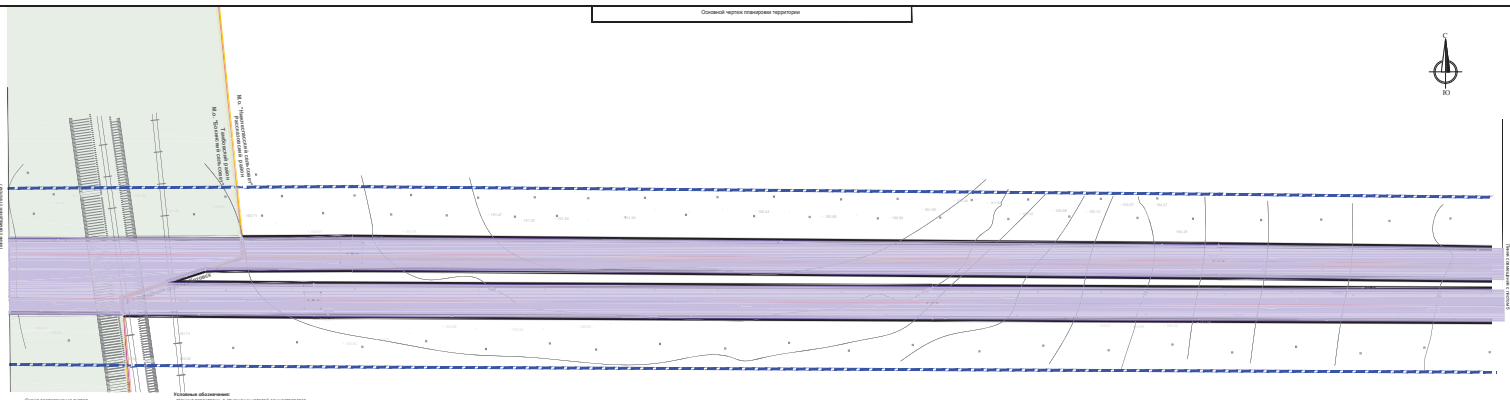

Схема расположения листов

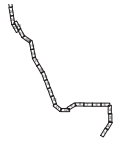

Условные обозначения:

- граница территории, в отношении которой осуществляется подготовка проекта планировки
- граница муниципального района
- граница городского поселения
- граница сельского поселения
- устанавливаемые красные линии
- граница кадастрового квартала
- 68:19:0000000:1 номер кадастрового квартала
- граница зоны размещения объекта "Реконструкция ВЛ 110кВ Котовская ТЭЦ-2 - Тамбовская №4 I, II цепь с отпайками"
- лесной земельный участок (на осн. выписки из гос.лес.реестра)

Существующие объекты

- водные объекты
- береговая полоса
- автомобильные дороги
- железнодорожные пути
- проселочные, полевые и лесные дороги
- существующая высоковольтная линия электропередач
- существующая низковольтная линия электропередач
- существующий объект водоснабжения
- существующий газопровод
- существующая линия связи
- ось размещения объекта "Реконструкция ВЛ 110кВ Котовская ТЭЦ-2 - Тамбовская №4 I, II цепь с отпайками"
- опоры объекта "Реконструкция ВЛ 110кВ Котовская ТЭЦ-2 - Тамбовская №4 I, II цепь с отпайками"

Изм.	Кол.уч.	Лист	N док.	Подп.	Дата	Основной чертеж планировки территории п.г.т. Тамбов, Тамбовский и Рассказовский районы, г.о. Котовск, Тамбовская область. Масштаб 1:500	Лист 6

Формат А2х4

Основной чертеж планировки территории

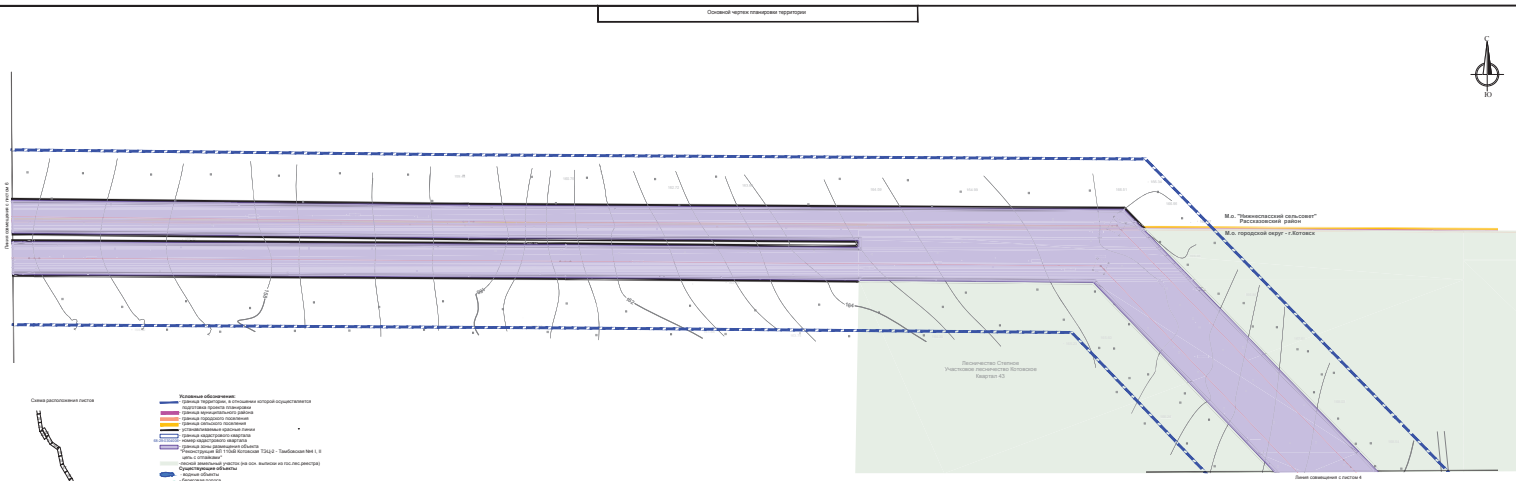

Схема расположения листов

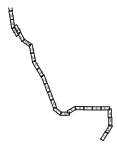

Условные обозначения:

- граница территории, в отношении которой осуществляется подготовка проекта планировки
- граница муниципального района
- граница городского поселения
- граница сельского поселения
- устанавливаемые красные линии
- граница кадастрового квартала
- 68:19:0000000:1 номер кадастрового квартала
- граница зоны размещения объекта "Реконструкция ВЛ 110кВ Котовская ТЭЦ-2 - Тамбовская №4 I, II цепь с отпайками"
- лесной земельный участок (на осн. выписки из гос.лес.реестра)

Существующие объекты

- водные объекты
- береговая полоса
- автомобильные дороги
- железнодорожные пути
- проселочные, полевые и лесные дороги
- существующая высоковольтная линия электропередач
- существующая низковольтная линия электропередач
- существующий объект водоснабжения
- существующий газопровод
- существующая линия связи
- ось размещения объекта "Реконструкция ВЛ 110кВ Котовская ТЭЦ-2 - Тамбовская №4 I, II цепь с отпайками"
- опоры объекта "Реконструкция ВЛ 110кВ Котовская ТЭЦ-2 - Тамбовская №4 I, II цепь с отпайками"

Изм.	Кол.уч.	Лист	N док.	Подп.	Дата	Основной чертеж планировки территории п.г.т. Тамбов, Тамбовский и Рассказовский районы, г.о. Котовск, Тамбовская область. Масштаб 1:500	Лист 5

Формат А2х4

Основной чертеж планировки территории

Схема расположения листов

Условные обозначения:
- граница территории, в отношении которой осуществляется подготовка проекта планировки
- граница муниципального района
- граница городского поселения
- граница сельского поселения
- устанавливаемые красные линии
- граница кадастрового квартала
- 69:23:0000000:1 номер кадастрового квартала
- граница зоны размещения объекта "Реконструкция ВЛ 110кВ Котовская ТЭЦ-2 - Тамбовская №4 I, II цепь с отпайками"
- лесной земельный участок (на осн. выписок из гос.лес.реестра)

Существующие объекты
- водные объекты
- береговая полоса
- автомобильные дороги
- железнодорожные пути
- грунтовочные, полевые и лесные дороги
- существующая высоковольтная линия электропередач
- существующая низковольтная линия электропередач
- существующий объект водоснабжения
- существующий газопровод
- существующая линия связи
- ось размещения объекта "Реконструкция ВЛ 110кВ Котовская ТЭЦ-2 - Тамбовская №4 I, II цепь с отпайками"
- опоры объекта "Реконструкция ВЛ 110кВ Котовская ТЭЦ-2 - Тамбовская №4 I, II цепь с отпайками"

С
Ю

Лесничество Степное
Участковое лесничество Котовское
Квартал 37

Лесничество Степное
Участковое лесничество Котовское
Квартал 41

Линия размещения с листа 8

Линия размещения с листа 9

Изм.	Кол.уч.	Лист	N док.	Подп.	Дата	Основной чертеж планировки территории п.г.т. Тамбов, Тамбовский и Рассказовский районы, г.о. Котовск, Тамбовская область. Масштаб 1:500	Лист 8

Формат А2х4

Основной чертеж планировки территории

Схема расположения листов

Условные обозначения:
- граница территории, в отношении которой осуществляется подготовка проекта планировки
- граница муниципального района
- граница городского поселения
- граница сельского поселения
- устанавливаемые красные линии
- граница кадастрового квартала
- 69:23:0000000:1 номер кадастрового квартала
- граница зоны размещения объекта "Реконструкция ВЛ 110кВ Котовская ТЭЦ-2 - Тамбовская №4 I, II цепь с отпайками"
- лесной земельный участок (на осн. выписок из гос.лес.реестра)

Существующие объекты
- водные объекты
- береговая полоса
- автомобильные дороги
- железнодорожные пути
- грунтовочные, полевые и лесные дороги
- существующая высоковольтная линия электропередач
- существующая низковольтная линия электропередач
- существующий объект водоснабжения
- существующий газопровод
- существующая линия связи
- ось размещения объекта "Реконструкция ВЛ 110кВ Котовская ТЭЦ-2 - Тамбовская №4 I, II цепь с отпайками"
- опоры объекта "Реконструкция ВЛ 110кВ Котовская ТЭЦ-2 - Тамбовская №4 I, II цепь с отпайками"

С
Ю

Лесничество Степное
Участковое лесничество Котовское
Квартал 38

Лесничество Степное
Участковое лесничество Котовское
Квартал 42

Линия размещения с листа 8

Линия размещения с листа 9

Изм.	Кол.уч.	Лист	N док.	Подп.	Дата	Основной чертеж планировки территории п.г.т. Тамбов, Тамбовский и Рассказовский районы, г.о. Котовск, Тамбовская область. Масштаб 1:500	Лист 9

Формат А2х4

Основной чертеж планировки территории

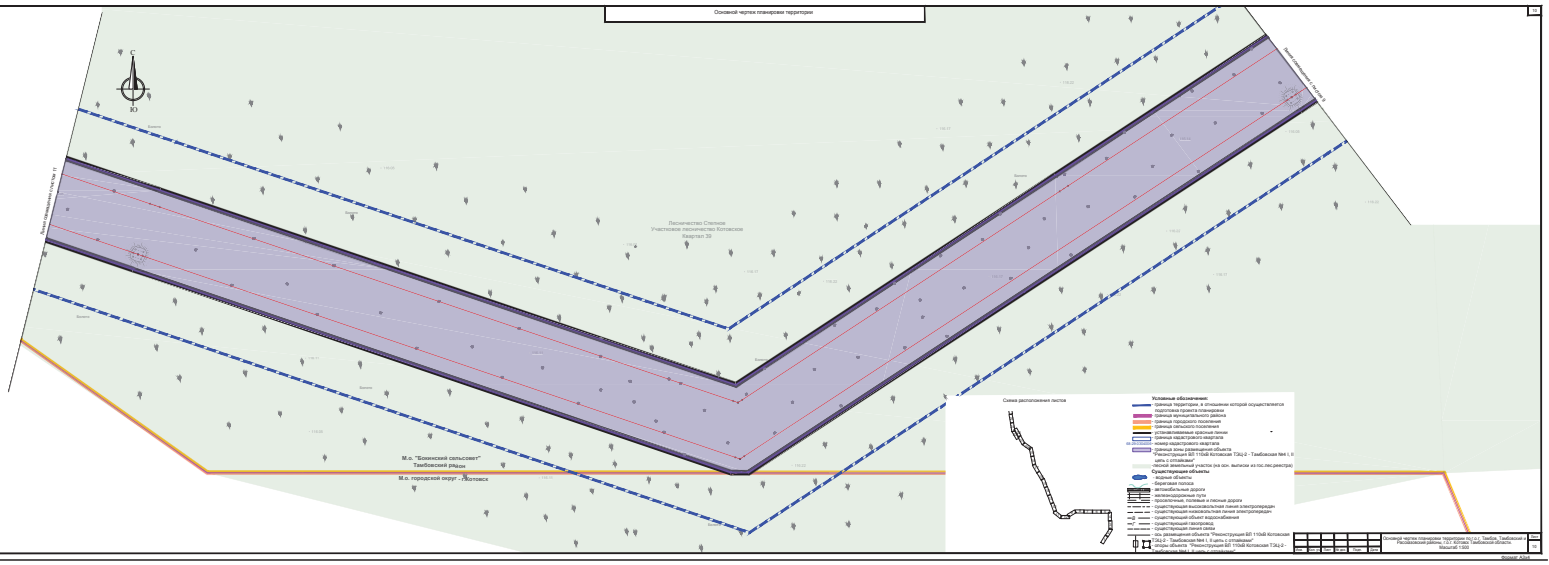

Основной чертеж планировки территории

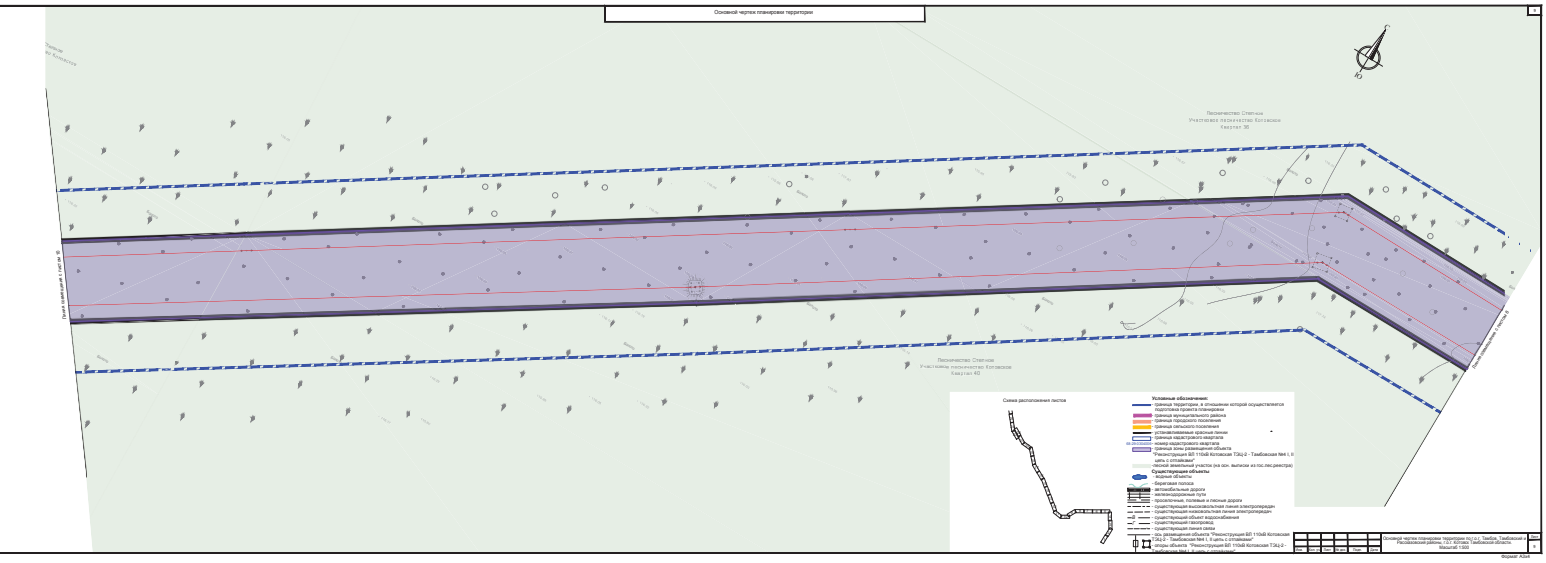

Основной чертеж планировки территории

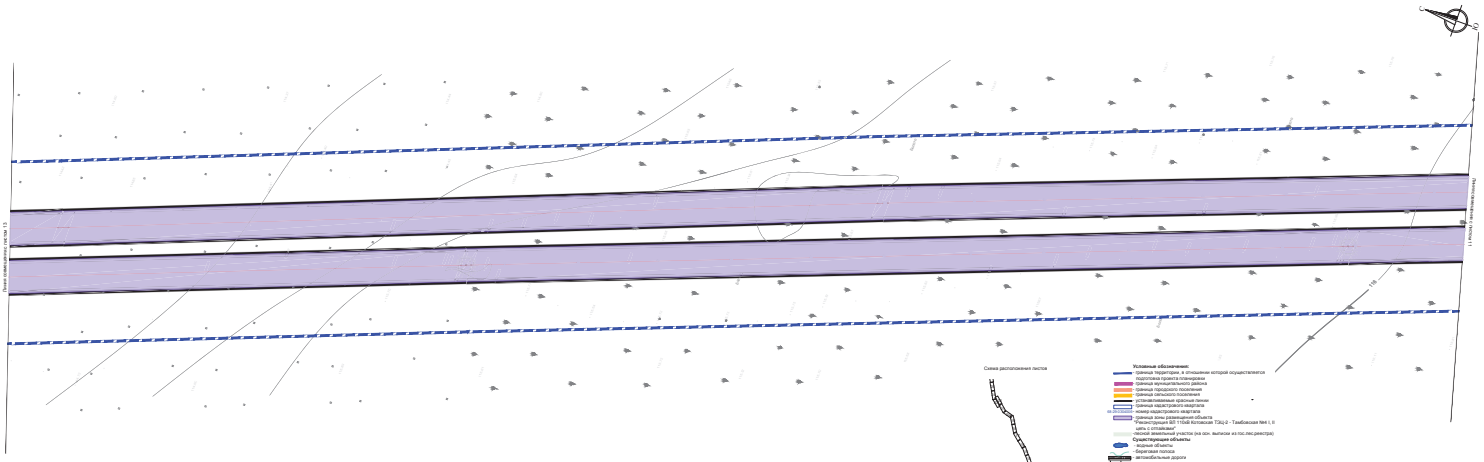

Схема расположения листов

Условные обозначения:

- граница территории, в отношении которой осуществляется подготовка проекта планировки
- граница муниципального района
- граница городского поселения
- граница сельского поселения
- устанавливаемые красные линии
- граница кадастрового квартала
- номер кадастрового квартала
- граница зоны размещения объекта "Реконструкция ВЛ 110кВ Котовская ТЭЦ-2 - Тамбовская №4 I, II цепь с отпайками"
- опоры объекта "Реконструкция ВЛ 110кВ Котовская ТЭЦ-2 - Тамбовская №4 I, II цепь с отпайками"
- ось земельного участка (на осн. выписки из гос.лес.реестра)

Существующие объекты

- водные объекты
- береговая полоса
- автомобильные дороги
- железнодорожные пути
- проселочные, полевые и лесные дороги
- существующая высоковольтная линия электропередач
- существующая низковольтная линия электропередач
- существующий объект водоснабжения
- существующий газопровод
- существующая линия связи
- ось размещения объекта "Реконструкция ВЛ 110кВ Котовская ТЭЦ-2 - Тамбовская №4 I, II цепь с отпайками"
- опоры объекта "Реконструкция ВЛ 110кВ Котовская ТЭЦ-2 - Тамбовская №4 I, II цепь с отпайками"

Изм.	Кол.уч.	Лист	N док.	Подп.	Дата	Основной чертеж планировки территории по г.г. Тамбов, Тамбовский и Рассказовский районы, г.о. Котовск, Тамбовской области. Масштаб 1:500	Стадия	Лист	Листов

Формат А2х4

Основной чертеж планировки территории

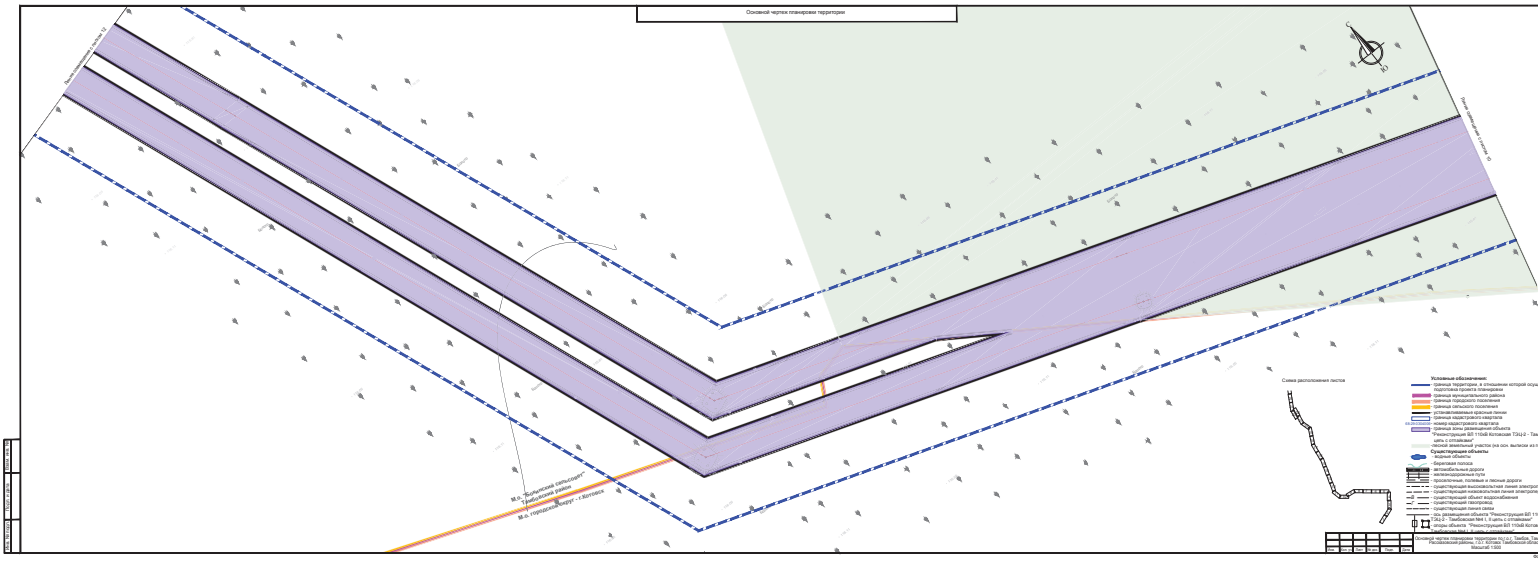

Схема расположения листов

Условные обозначения:

- граница территории, в отношении которой осуществляется подготовка проекта планировки
- граница муниципального района
- граница городского поселения
- граница сельского поселения
- устанавливаемые красные линии
- граница кадастрового квартала
- номер кадастрового квартала
- граница зоны размещения объекта "Реконструкция ВЛ 110кВ Котовская ТЭЦ-2 - Тамбовская №4 I, II цепь с отпайками"
- ось земельного участка (на осн. выписки из гос.лес.реестра)

Существующие объекты

- водные объекты
- береговая полоса
- автомобильные дороги
- железнодорожные пути
- проселочные, полевые и лесные дороги
- существующая высоковольтная линия электропередач
- существующая низковольтная линия электропередач
- существующий объект водоснабжения
- существующий газопровод
- существующая линия связи
- ось размещения объекта "Реконструкция ВЛ 110кВ Котовская ТЭЦ-2 - Тамбовская №4 I, II цепь с отпайками"
- опоры объекта "Реконструкция ВЛ 110кВ Котовская ТЭЦ-2 - Тамбовская №4 I, II цепь с отпайками"

Изм.	Кол.уч.	Лист	N док.	Подп.	Дата	Основной чертеж планировки территории по г.г. Тамбов, Тамбовский и Рассказовский районы, г.о. Котовск, Тамбовской области. Масштаб 1:500	Стадия	Лист	Листов

Формат А2х4

Основной чертеж планировки территории

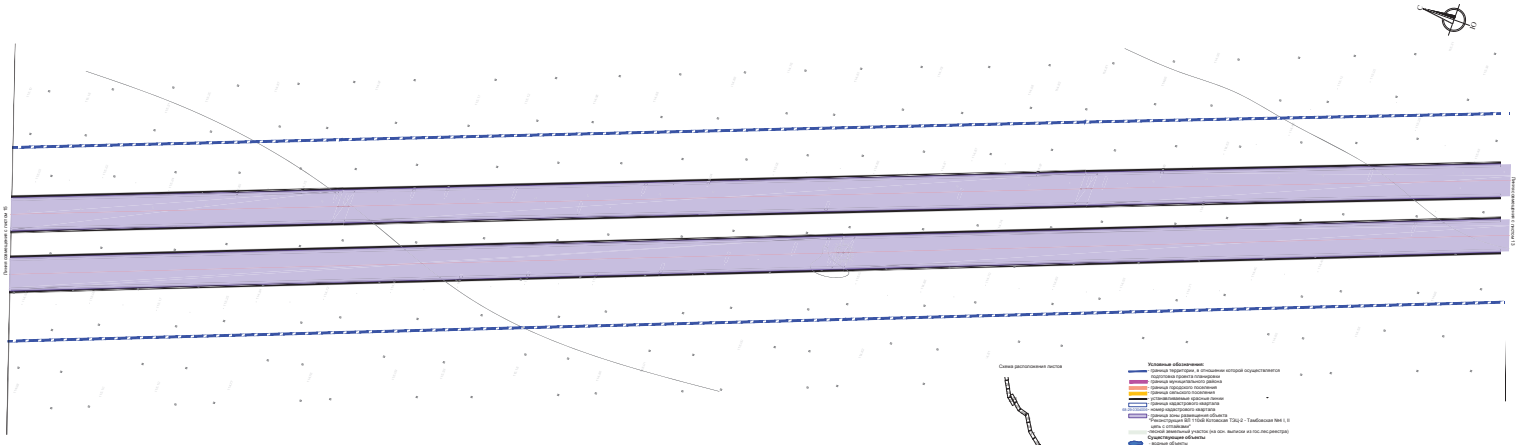

Схема расположения листов

Условные обозначения:

- граница территории, в отношении которой осуществляется
- граница муниципального образования
- граница муниципального района
- граница городского поселения
- граница сельского поселения
- устанавливаемые красные линии
- линия регулирования застройки
- номер квартального квартала
- граница зоны размещения объекта "Реконструкция ВЛ 110кВ Котовская Т2Ц-2 - Тамбовская №44 I, II цепь с отпайками"
- опоры объекта "Реконструкция ВЛ 110кВ Котовская Т2Ц-2 - Тамбовская №44 I, II цепь с отпайками"

Существующие объекты

- водные объекты
- береговая полоса
- автомобильные дороги
- железнодорожные пути
- проезжие, полевые и лесные дороги
- существующая высоковольтная линия электропередач
- существующая низковольтная линия электропередач
- существующий объект водоснабжения
- существующий газопровод
- существующая линия связи
- ось размещения объекта "Реконструкция ВЛ 110кВ Котовская Т2Ц-2 - Тамбовская №44 I, II цепь с отпайками"
- опоры объекта "Реконструкция ВЛ 110кВ Котовская Т2Ц-2 - Тамбовская №44 I, II цепь с отпайками"

Изм.	Кол.уч.	Лист	N док.	Подп.	Дата	Основной чертеж планировки территории п.г.т. Тамбов, Тамбовского муниципального района, г.п. Котовск, Тамбовской области. Масштаб 1:500
ГИП						Стадия
Разработал						Лист 14

Формат А3х4

Основной чертеж планировки территории

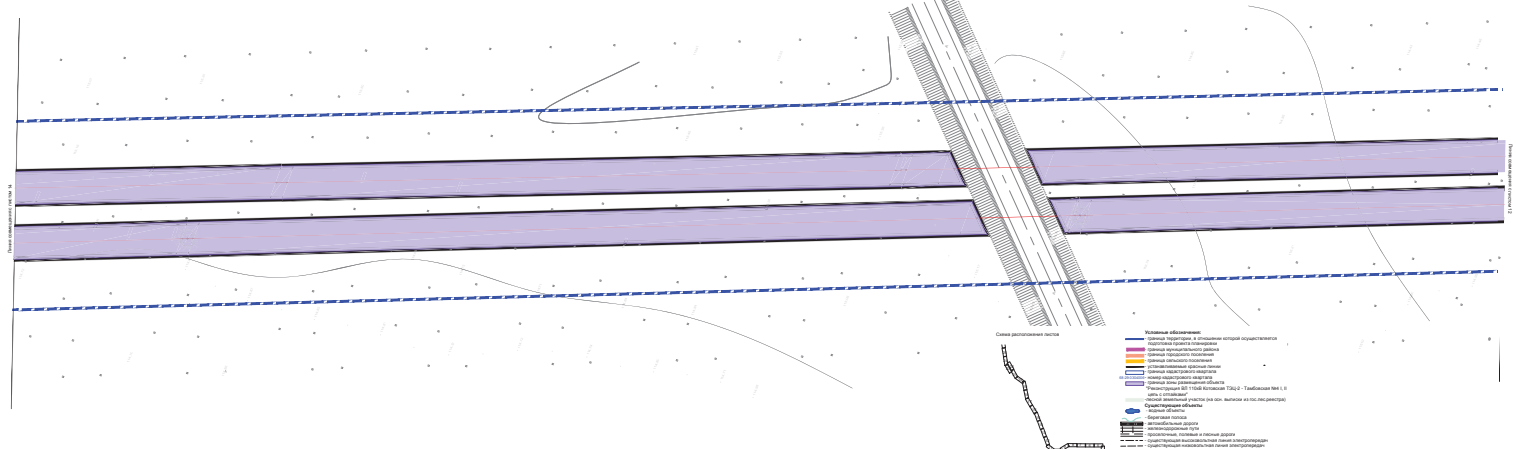

Схема расположения листов

Условные обозначения:

- граница территории, в отношении которой осуществляется
- граница муниципального образования
- граница муниципального района
- граница городского поселения
- граница сельского поселения
- устанавливаемые красные линии
- линия регулирования застройки
- номер квартального квартала
- граница зоны размещения объекта "Реконструкция ВЛ 110кВ Котовская Т2Ц-2 - Тамбовская №44 I, II цепь с отпайками"
- опоры объекта "Реконструкция ВЛ 110кВ Котовская Т2Ц-2 - Тамбовская №44 I, II цепь с отпайками"

Существующие объекты

- водные объекты
- береговая полоса
- автомобильные дороги
- железнодорожные пути
- проезжие, полевые и лесные дороги
- существующая высоковольтная линия электропередач
- существующая низковольтная линия электропередач
- существующий объект водоснабжения
- существующий газопровод
- существующая линия связи
- ось размещения объекта "Реконструкция ВЛ 110кВ Котовская Т2Ц-2 - Тамбовская №44 I, II цепь с отпайками"
- опоры объекта "Реконструкция ВЛ 110кВ Котовская Т2Ц-2 - Тамбовская №44 I, II цепь с отпайками"

Изм.	Кол.уч.	Лист	N док.	Подп.	Дата	Основной чертеж планировки территории п.г.т. Тамбов, Тамбовского муниципального района, г.п. Котовск, Тамбовской области. Масштаб 1:500
ГИП						Стадия
Разработал						Лист 15

Формат А3х4

Основной чертеж планировки территории

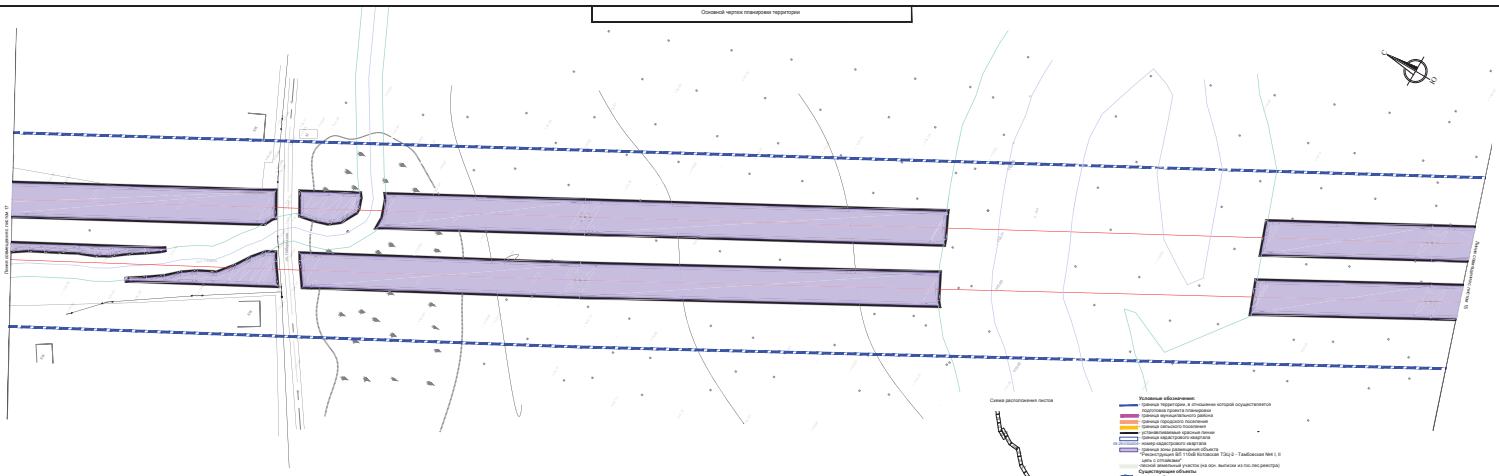

Схема расположения листов

Условные обозначения:

- граница территории, в отношении которой осуществляется
- граница муниципального образования
- граница муниципального района
- граница городского поселения
- граница сельского поселения
- установленные красные линии
- граница зоны планируемого
- номер кадастрового квартала
- граница зоны размещения объекта "Реконструкция БЛ 110кВ Котовская ТЭЦ-2 - Тамбовская №4 I, II цепь с отпайками"
- проектируемый участок (на осн. выписки из гос.лес.реестра)

Существующие объекты

- водные объекты
- береговая полоса
- автомобильные дороги
- железнодорожные пути
- проселочные, полевые и лесные дороги
- существующая высоковольтная линия электропередач
- существующая низковольтная линия электропередач
- существующий объект водоснабжения
- существующий газопровод
- существующая линия связи
- ось размещения объекта "Реконструкция БЛ 110кВ Котовская ТЭЦ-2 - Тамбовская №4 I, II цепь с отпайками"
- опоры объекта "Реконструкция БЛ 110кВ Котовская ТЭЦ-2 - Тамбовская №4 I, II цепь с отпайками"

Изм.	Кол.уч.	Лист	N док.	Подп.	Дата	Основной чертеж планировки территории по с.т. Тамбов, Тамбовский и Рассказовский районы, г.т. Котовск, Тамбовская область. Масштаб 1:500	Лист 16

Формат А2х4

Основной чертеж планировки территории

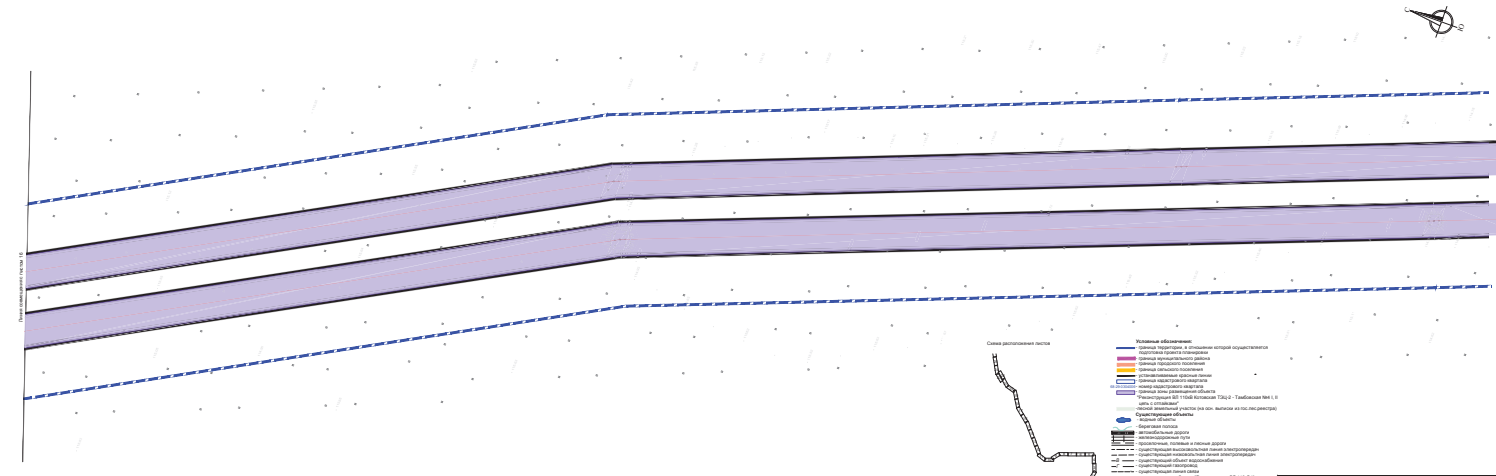

Схема расположения листов

Условные обозначения:

- граница территории, в отношении которой осуществляется
- граница муниципального образования
- граница муниципального района
- граница городского поселения
- граница сельского поселения
- установленные красные линии
- граница зоны планируемого
- номер кадастрового квартала
- граница зоны размещения объекта "Реконструкция БЛ 110кВ Котовская ТЭЦ-2 - Тамбовская №4 I, II цепь с отпайками"
- проектируемый участок (на осн. выписки из гос.лес.реестра)

Существующие объекты

- водные объекты
- береговая полоса
- автомобильные дороги
- железнодорожные пути
- проселочные, полевые и лесные дороги
- существующая высоковольтная линия электропередач
- существующая низковольтная линия электропередач
- существующий объект водоснабжения
- существующий газопровод
- существующая линия связи
- ось размещения объекта "Реконструкция БЛ 110кВ Котовская ТЭЦ-2 - Тамбовская №4 I, II цепь с отпайками"
- опоры объекта "Реконструкция БЛ 110кВ Котовская ТЭЦ-2 - Тамбовская №4 I, II цепь с отпайками"

Изм.	Кол.уч.	Лист	N док.	Подп.	Дата	Основной чертеж планировки территории по с.т. Тамбов, Тамбовский и Рассказовский районы, г.т. Котовск, Тамбовская область. Масштаб 1:500	Лист 16

Формат А2х4

Основной чертеж планировки территории

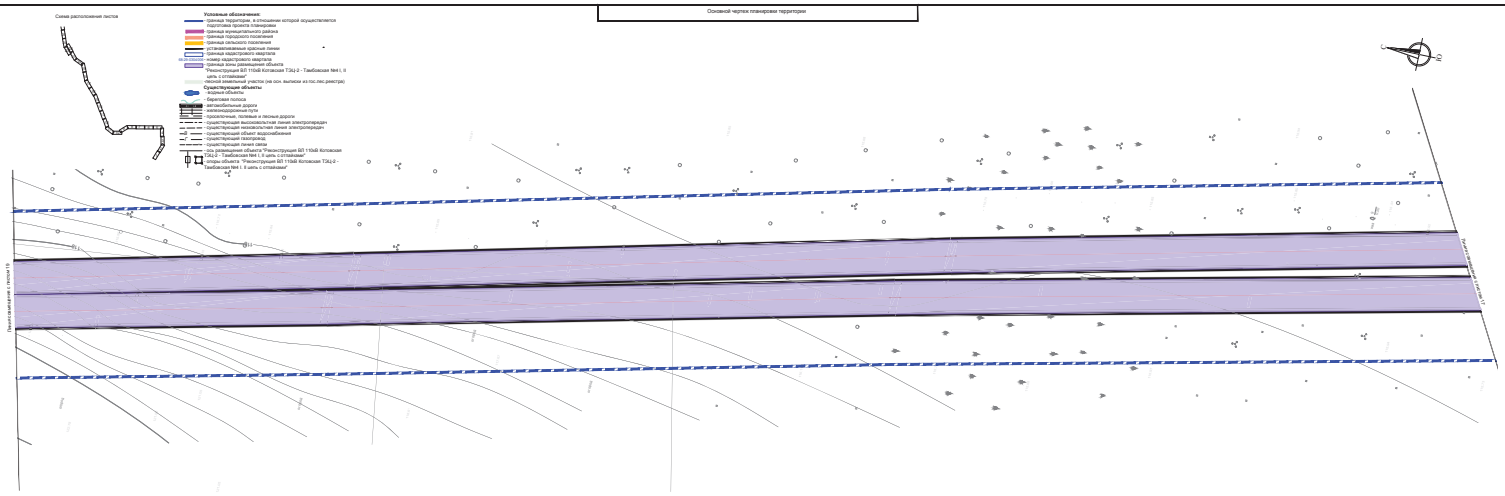

Изм.	Кол.уч.	Лист	N док.	Подп.	Дата	Основной чертеж планировки территории п.г.т. Тамбов, Тамбовского муниципального района, п.г.т. Котовск, Тамбовской области. Масштаб 1:500	Стадия	Лист
								12

Формат А2х4

Основной чертеж планировки территории

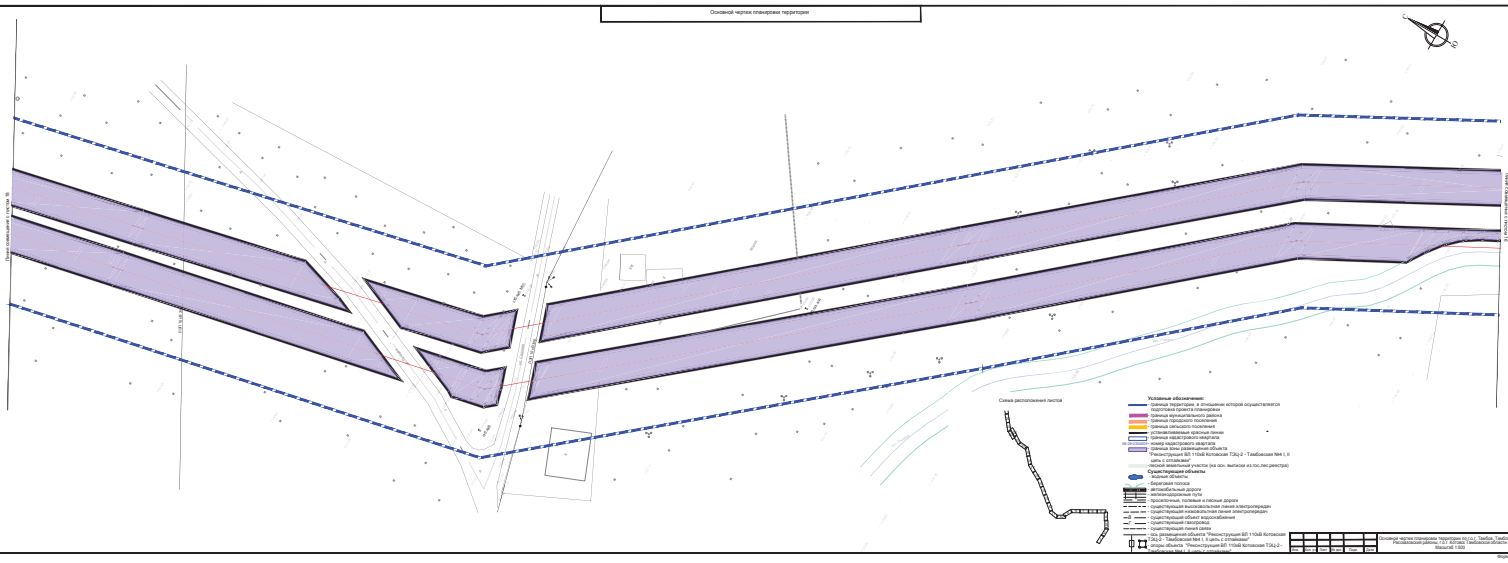

Изм.	Кол.уч.	Лист	N док.	Подп.	Дата	Основной чертеж планировки территории п.г.т. Тамбов, Тамбовского муниципального района, п.г.т. Котовск, Тамбовской области. Масштаб 1:500	Стадия	Лист
								13

Формат А2х4

Основной чертеж планировки территории

Схема расположения листов

Условные обозначения:

- граница территории, в отношении которой осуществляется подготовка проекта планировки
- граница муниципального района
- граница городского поселения
- граница сельского поселения
- устанавливаемые красные линии
- граница кадастрового квартала
- 36:21:0000000:ЗУ1 граница земельного участка
- граница зоны размещения объекта "Реконструкция ВЛ 110кВ Котовская ТЭЦ-2 - Тамбовская №4-1, II цепь с отпайками"
- лесной земельный участок (на осн. выписки из гос.лес.реестра)

Существующие объекты:

- водные объекты
- береговая полоса
- автомобильные дороги
- железнодорожные пути
- проселочные, полевые и лесные дороги
- существующие высоковольтные линии электропередач
- существующие низковольтные линии электропередач
- существующий объект водоснабжения
- существующий газопровод
- существующая линия связи
- зона размещения объекта "Реконструкция ВЛ 110кВ Котовская ТЭЦ-2 - Тамбовская №4-1, II цепь с отпайками"
- опоры объекта "Реконструкция ВЛ 110кВ Котовская ТЭЦ-2 - Тамбовская №4-1, II цепь с отпайками"

Схема размещения листа 20

Схема размещения листа 22

Изм.	Кол.уч.	Лист	N док.	Подп.	Дата	Основной чертеж планировки территории п.г.т. Тамбов, Тамбовского Расловского района, п.г.т. Котовка, Тамбовской области. Масштаб 1:500	Лист 21

Формат А2х4

Основной чертеж планировки территории

Схема расположения листов

Условные обозначения:

- граница территории, в отношении которой осуществляется подготовка проекта планировки
- граница муниципального района
- граница городского поселения
- граница сельского поселения
- устанавливаемые красные линии
- граница кадастрового квартала
- 36:21:0000000:ЗУ1 граница земельного участка
- граница зоны размещения объекта "Реконструкция ВЛ 110кВ Котовская ТЭЦ-2 - Тамбовская №4-1, II цепь с отпайками"
- лесной земельный участок (на осн. выписки из гос.лес.реестра)

Существующие объекты:

- водные объекты
- береговая полоса
- автомобильные дороги
- железнодорожные пути
- проселочные, полевые и лесные дороги
- существующие высоковольтные линии электропередач
- существующие низковольтные линии электропередач
- существующий объект водоснабжения
- существующий газопровод
- существующая линия связи
- зона размещения объекта "Реконструкция ВЛ 110кВ Котовская ТЭЦ-2 - Тамбовская №4-1, II цепь с отпайками"
- опоры объекта "Реконструкция ВЛ 110кВ Котовская ТЭЦ-2 - Тамбовская №4-1, II цепь с отпайками"

Схема размещения листа 21

Изм.	Кол.уч.	Лист	N док.	Подп.	Дата	Основной чертеж планировки территории п.г.т. Тамбов, Тамбовского Расловского района, п.г.т. Котовка, Тамбовской области. Масштаб 1:500	Лист 22

Формат А2х4

Основной чертеж планировки территории

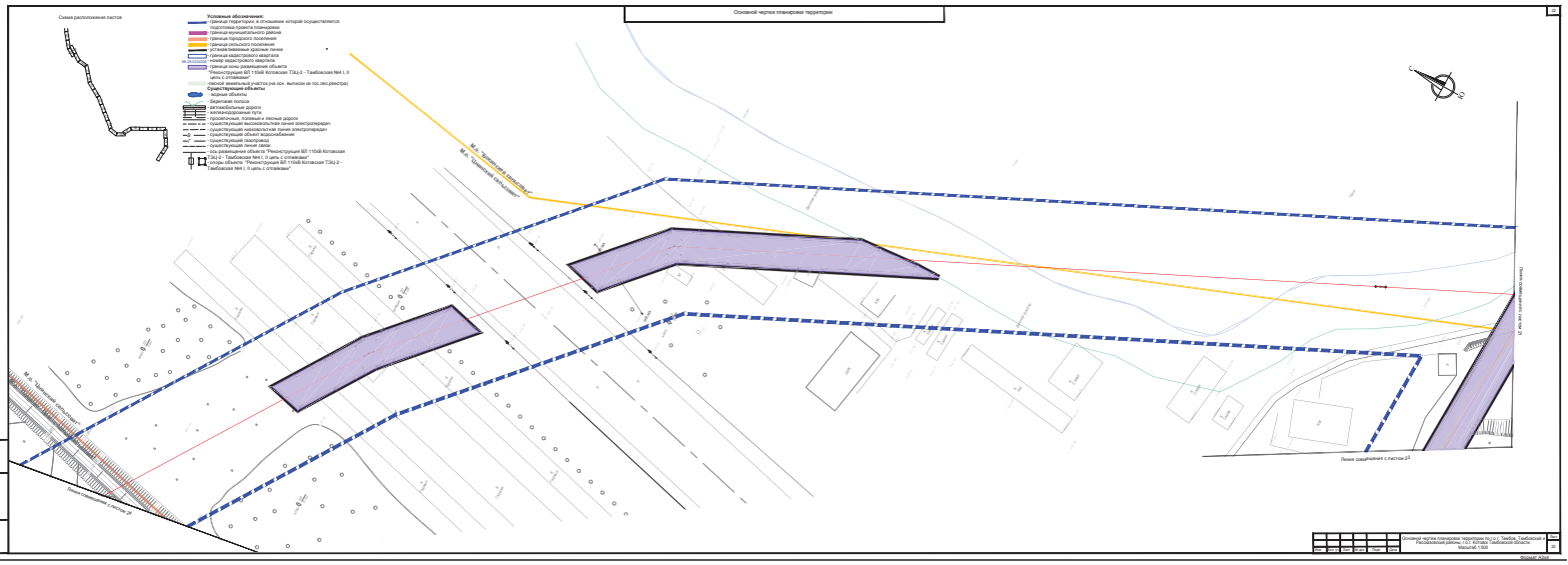

Изм.	Кол.уч.	Лист	N док.	Подп.	Дата	Основной чертеж планировки территории п.г.т. Тамбов, Тамбовского Рассвяжского района, п.г.т. Кирсанов, Тамбовской области. Масштаб 1:500

Лист 2А

Основной чертеж планировки территории

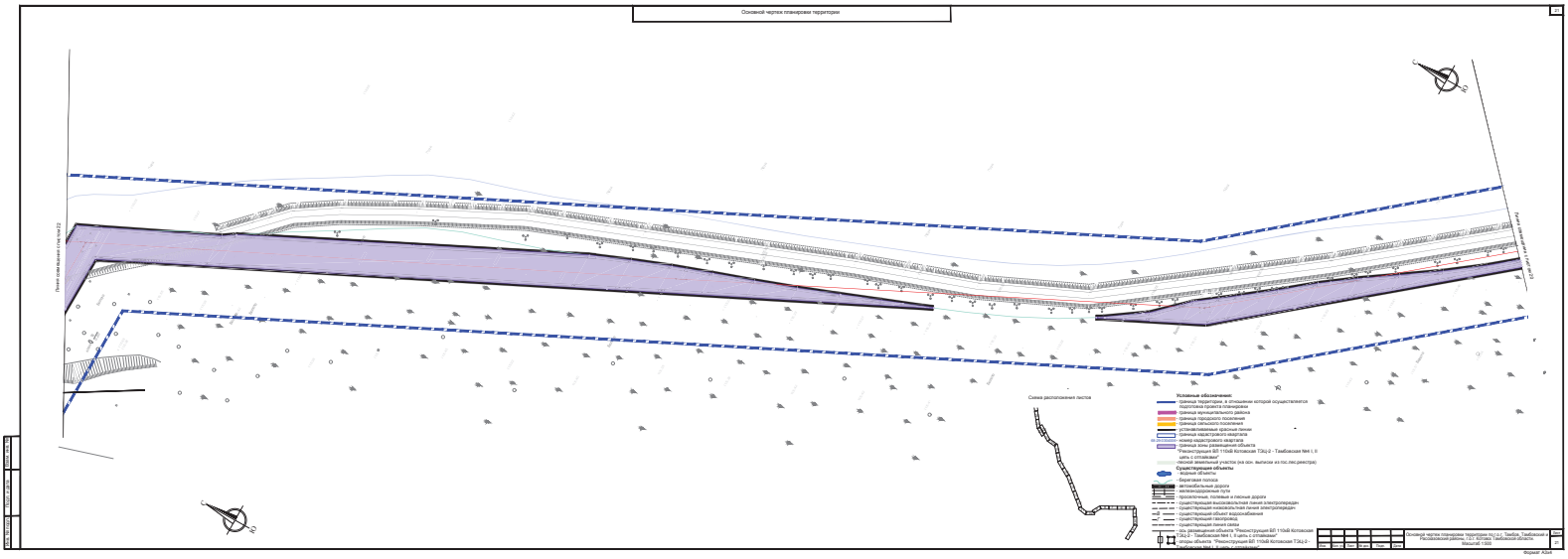

Изм.	Кол.уч.	Лист	N док.	Подп.	Дата	Основной чертеж планировки территории п.г.т. Тамбов, Тамбовского Рассвяжского района, п.г.т. Кирсанов, Тамбовской области. Масштаб 1:500

Лист 2Б

Основной чертеж планировки территории

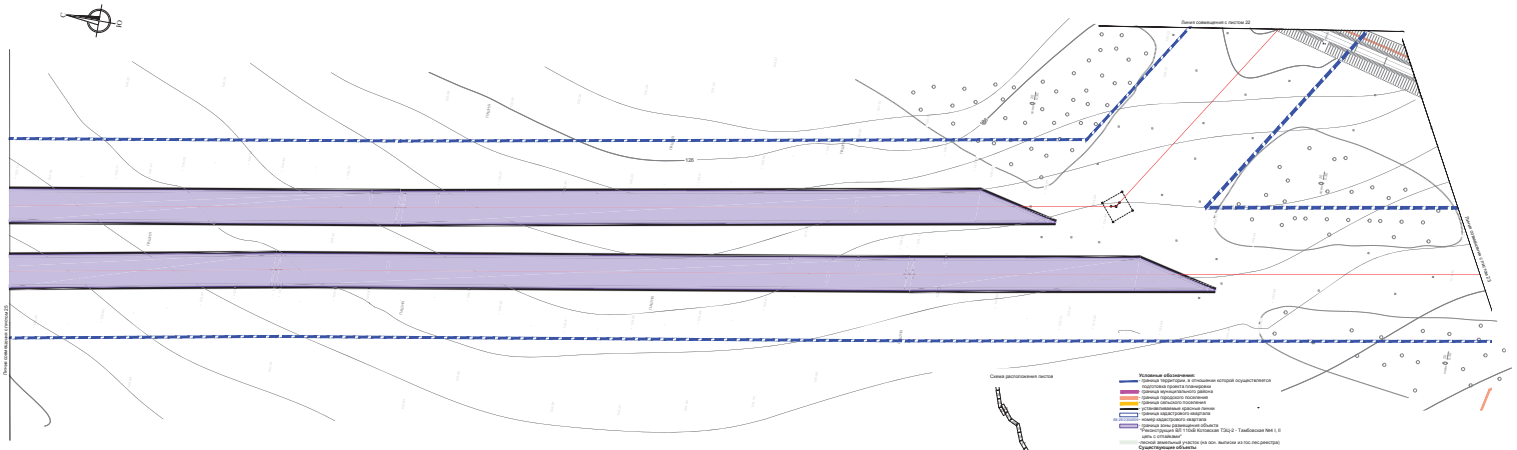

Изм.	Кол.уч.	Лист	N док.	Подп.	Дата	Основной чертеж планировки территории по г.г. Тамбов, Тамбовский и Рассказовский районы, г.п. Котовск, Тамбовской области. Масштаб 1:500
Разработ.						Стадия	Лист	Листов
Проверил							23	
Гл.специалист								
Нач.отдела								

Формат А2х4

Основной чертеж планировки территории

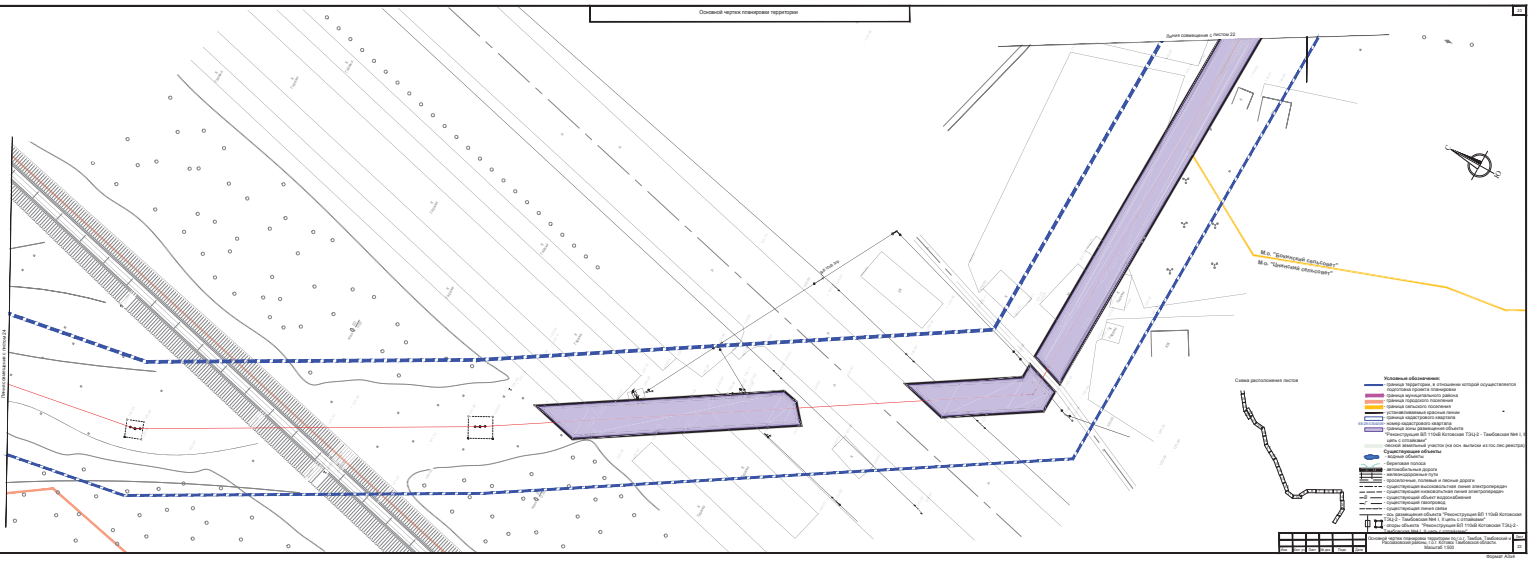

Изм.	Кол.уч.	Лист	N док.	Подп.	Дата	Основной чертеж планировки территории по г.г. Тамбов, Тамбовский и Рассказовский районы, г.п. Котовск, Тамбовской области. Масштаб 1:500
Разработ.						Стадия	Лист	Листов
Проверил							24	
Гл.специалист								
Нач.отдела								

Формат А2х4

Основной чертеж планировки территории

Схема расположения листов

Условные обозначения:

- граница территории, в отношении которой осуществляется подготовка проекта планировки
- граница муниципального района
- граница городского поселения
- граница сельского поселения
- устанавливаемые красные линии
- граница кадастрового квартала
- номер кадастрового квартала
- граница зоны размещения объекта "Реконструкция ВЛ 110кВ Котовская Т3Ц-2 – Тамбовская №4 I, II цепь с отпайками"
- песчаный земельный участок (из сох. выписки из гос.лес.реестра)

Существующие объекты

- водные объекты
- объекты связи
- автомобильные дороги
- железнодорожные пути
- проселочные, полевые и лесные дороги
- существующие высоковольтные линии электропередач
- существующие воздушные линии электропередач
- существующий объект водоснабжения
- существующий газопровод
- существующие линии связи
- ось размещения объекта "Реконструкция ВЛ 110кВ Котовская Т3Ц-2 – Тамбовская №4 I, II цепь с отпайками"
- опоры объекта "Реконструкция ВЛ 110кВ Котовская Т3Ц-2 – Тамбовская №4 I, II цепь с отпайками"

Линия размещения с листа 27

Линия размещения на листе 29

Изм.	Кол.уч.	Лист	N док.	Подп.	Дата	Основной чертеж планировки территории city of Тамбов, Тамбовская область, Расловсковский район, 3-й квартал, Тамбовская область. Масштаб 1:500	Стадия	Лист
								28

Формат А2х4

Основной чертеж планировки территории

Схема расположения листов

Условные обозначения:

- граница территории, в отношении которой осуществляется подготовка проекта планировки
- граница муниципального района
- граница городского поселения
- граница сельского поселения
- устанавливаемые красные линии
- граница кадастрового квартала
- номер кадастрового квартала
- граница зоны размещения объекта "Реконструкция ВЛ 110кВ Котовская Т3Ц-2 – Тамбовская №4 I, II цепь с отпайками"
- песчаный земельный участок (из сох. выписки из гос.лес.реестра)

Существующие объекты

- водные объекты
- объекты связи
- автомобильные дороги
- железнодорожные пути
- проселочные, полевые и лесные дороги
- существующие высоковольтные линии электропередач
- существующие воздушные линии электропередач
- существующий объект водоснабжения
- существующий газопровод
- существующие линии связи
- ось размещения объекта "Реконструкция ВЛ 110кВ Котовская Т3Ц-2 – Тамбовская №4 I, II цепь с отпайками"
- опоры объекта "Реконструкция ВЛ 110кВ Котовская Т3Ц-2 – Тамбовская №4 I, II цепь с отпайками"

Линия размещения с листа 28

Линия размещения на листе 30

Изм.	Кол.уч.	Лист	N док.	Подп.	Дата	Основной чертеж планировки территории city of Тамбов, Тамбовская область, Расловсковский район, 3-й квартал, Тамбовская область. Масштаб 1:500	Стадия	Лист
								29

Формат А2х4