

**РОССИЙСКАЯ ФЕДЕРАЦИЯ**



**Общество с ограниченной ответственностью  
«Бюро Кадастровых Инженеров»**

**Проект межевания территории**

**«Газопровод среднего давления от ГРС до ул. Красногвардейской в г.  
Котовске, инв. №30-138»**

**Том 3**

**Утверждаемая часть**

**Пояснительная записка.**

**Графические материалы**

**Генеральный директор**

**ООО «Бюро Кадастровых Инженеров»**

**Желябов С.Н. / \_\_\_\_\_ /**

**2018**

№ п/п	Содержание	Стр.
1	Содержание	2
2	Пояснительная записка	3
3	1. Общие сведения	4
4	2. Чертеж межевания территории	5
5	3. Структура территории, образуемая в результате межевания	5
6	Графические материалы	26

Инд. № подл.	Взам. инв. №					2018		
	Подпись и дата							
Кад.инжен	Скопцова		Лист	Недок.	Подпись	Дата		
	Желябов							
Ген.директ.								
Состав проектной документации						Стадия	Лист	Листов
						П	2	34
						ООО «Бюро Кадастровых Инженеров»		

**ПОЯСНИТЕЛЬНАЯ ЗАПИСКА**

## 1. Общие сведения

Проект межевания территории для реконструкции линейного объекта Газопровод среднего давления от ГРС до ул. Красногвардейской в г. Котовске, инв. №30-138, выполнен ООО «Бюро Кадастровых Инженеров» на основании Распоряжения заместителя генерального директора АО «Газпром газораспределение Тамбов» №87 от 28.06.2018 г. (Приложение №1).

Разработка проекта межевания территории выполнена в соответствии с требованиями ст. 43 Градостроительного кодекса РФ.

Подготовка проекта межевания территории Газопровод среднего давления от ГРС до ул. Красногвардейской в г. Котовске, инв. №30-138

Установления красных линий и линий отступа от красных линий в целях определения мест допустимого размещения зданий, строений и сооружений;

- Обеспечения устойчивого развития прилегающей территории;
- Установления границ зон планируемого размещения объектов федерального значения, объектов регионального значения, объектов местного значения.

Разработка проектной документации осуществлена в соответствии с требованиями действующего законодательства:

– Градостроительный кодекс Российской Федерации от 29.12.2004 №190-ФЗ;

– Земельный кодекс Российской Федерации от 25.10.2001 № 136-ФЗ;

– Водный кодекс Российской Федерации от 03.06.2006 № 74-ФЗ;

– СанПиН 2.2.1/2.1.1.1200-03 «Санитарно-защитные зоны и санитарная классификация предприятий, сооружений и иных объектов», утвержден Постановлением Главного государственного санитарного врача РФ от 25.09.2007 № 74 (ред. от 09.09.2010 (Зарегистрировано в Минюсте РФ 25.01.2008 № 10995);

– СП 42.13330.2011 «Градостроительство. Планировка и застройка городских и сельских поселений». Актуализированная редакция СНиП 2.07.01-89, утвержден Приказом Минрегиона РФ от 28.12.2010 № 820;

– Местные нормативы градостроительного проектирования города Котовск Тамбовской области;

- Инструкция о порядке проектирования и установления красных линий в городах и других поселениях Российской Федерации» РДС 30-201-98;

- Постановление №87 "О составе разделов проектной документации и требованиях к их содержанию" от 16 февраля 2008 (в ред. от 10.12.2014 N1346);

- Инструкция о порядке разработки, согласования, экспертизы и утверждения градостроительной документации (Постановление об утверждении №150 от 29 октября 2002 года).

Исходными данными для разработки проекта межевания территории послужили следующие материалы:

- данные Федеральной службы государственной регистрации, кадастра и картографии;
- инженерно-геодезические изыскания;
- инженерно-геологические изыскания;
- градостроительная документация города Котовска Тамбовской области;
- Распоряжения заместителя генерального директора АО «Газпром газораспределение Тамбов» №87 от 28.06.2018 г. (Приложение №1).

## **2. Чертеж межевания территории**

Территория объекта для реконструкции линейного объекта Газопровод среднего давления от ГРС до ул. Красногвардейской в г. Котовске, инв. №30-138 расположена на землях, относящихся к категории – земли населенных пунктов.

На чертеже межевания территории указаны земельные участки, стоящие на государственном кадастре недвижимости, территориальные зоны. Участок для реконструкции линейного объекта Газопровод среднего давления от ГРС до ул. Красногвардейской в г. Котовске, инв. №30-138, области расположен в территориальной зоне с индексом:

ТОП-4 - Ландшафтно-природная зона (городские леса)

ТОП-2 - Скверы, бульвары

ТОП -5 - Зеленые насаждения ограниченного пользования (специальные зеленые насаждения)

Ж-3 - Малоэтажной жилой застройки (индивидуальное жилищное строительство)

СХ-1 - Зона занятая объектами сельскохозяйственного назначения

П-1 - Предприятий IV-V классов опасности

П-2 - Предприятий II-III классов опасности

ОД-1 - Многофункциональной общественно-деловой застройки городского значения

ИТ-3 - Предприятий автомобильного транспорта, магистральных улиц, дорог и автотранспортных предприятий

## ИТ-4 - Объектов внешнего транспорта

Территориальные зоны указаны в соответствии с «Правил землепользования и застройки городского округа – город Котовск, утвержденные решением Котовского городского Совета народных депутатов от 28.05.2015 № 965. На основании анализа инженерно – геодезических изысканий, сведений ЕГРН и топографической съемки показаны границы земельных участков фасадной застройки и зеленых насаждений общего пользования, в том числе границы земельных участков, на которых расположены линейные объекты.

### 3. Структура территории, образуемая в результате межевания

Земельный участок, образуемый из муниципальных земель, права на которую не разграничены - ЗУ1, общей площадью 23668 кв.м, состоящий из 15-ти контуров, будет иметь:

- вид разрешенного использования – под газопровод среднего давления от ГРС до ул. Красногвардейской в г. Котовске, инв. №30-138.
- категория земель- земли населенных пунктов,
- расположен по адресу: Тамбовская область, г. Котовск, ул. Красногвардейская

Земельные участки , образуемые из земельных участков, стоящих на кадастровом учете будут иметь:

- вид разрешенного использования – под газопровод среднего давления от ГРС до ул. Красногвардейской в г. Котовске, инв. №30-138.
- категория земель- земли населенных пунктов,
- расположен по адресу: Тамбовская область, г. Котовск, ул.Красногвардейская

Распределение площадей земельных участков, отведенных под строительство линейного объекта, приведены в таблице 1.

Таблица 1. Ведомость расчета координат границ земельных участков на период реконструкции линейного объекта.

Система координат - МСК-68.

Условный номер земельного участка: 184:ЗУ1		
Площадь земельного участка 1472 м <sup>2</sup>		
Обозначение характерных точек границ	Координаты, м	
	X	Y
1	417892.22	1253797.85
2	417892.64	1253542.98

3	417890.5	1253542.98
4	417890.45	1253557.98
5	417886.61	1253557.98
6	417886.22	1253797.91

Условный номер земельного участка:3У1(1)		
Площадь земельного участка 266 м <sup>2</sup>		
Обозначение характерных точек границ	Координаты, м	
	X	Y
6	417903.01	1253522.74
7	417903.02	1253524.83
8	417900.96	1253524.83
9	417900.87	1253538.51
10	417894.62	1253538.47
11	417894.58	1253542.98
2	417892.64	1253542.98
3	417890.50	1253542.98
4	417890.45	1253557.98
5	417886.61	1253557.98
12	417886.61	1253547.05
16	417888.37	1253549.04
13	417888.32	1253528.42
14	417890.94	1253528.42
15	417890.94	1253522.56

Условный номер земельного участка:473:3У1		
Площадь земельного участка 83 м <sup>2</sup>		
Обозначение характерных точек границ	Координаты, м	
	X	Y
6	417903.01	1253522.74
16	417903.01	1253515.72
17	417892.12	1253515.68
18	417891.03	1253515.66
15	417890.98	1253522.56

Условный номер земельного участка:112:3У1		
Площадь земельного участка 1215 м <sup>2</sup>		
Обозначение характерных точек границ	Координаты, м	
	X	Y
19	417894.83	1253250.08
20	417898.16	1253250.03
21	417897.92	1253269.81
22	417898.69	1253290.05
23	417900.88	1253294.26
24	417898.74	1253515.70

19	417892.12	1253515.68
25	417897.69	1253294.69
26	417895.76	1253290.72

Условный номер земельного участка:ЗУ1(2)		
Площадь земельного участка 1234 м <sup>2</sup>		
Обозначение характерных точек границ	Координаты, м	
	X	Y
17	417892.12	1253515.68
18	417891.03	1253515.66
27	417891.36	1253469.49
27	417883.90	1253469.64
27	417884.04	1253466.35
27	417880.61	1253466.27
27	417880.72	1253459.69
27	417891.43	1253459.49
27	417892.43	1253318.70
27	417892.14	1253300.12
27	417888.77	1253300.16
27	417888.35	1253260.17
27	417879.17	1253260.30
27	417879.10	1253247.50
27	417884.93	1253247.25
27	417889.10	1253247.07
27	417889.12	1253250.16
19	417894.83	1253250.08
26	417895.76	1253290.72
25	417897.69	1253294.69

Условный номер земельного участка:113:ЗУ1		
Площадь земельного участка 340 м <sup>2</sup>		
Обозначение характерных точек границ	Координаты, м	
	X	Y
41	417878.80	1253192.39
40	417885.31	1253192.11
39	417884.93	1253247.25
38	417879.10	1253247.50

Условный номер земельного участка:105:ЗУ1		
Площадь земельного участка 55 м <sup>2</sup>		
Обозначение характерных точек границ	Координаты, м	
	X	Y
40	417885.31	1253192.11
41	417878.80	1253192.39
42	417878.76	1253183.95



43	417885.36	1253183.85
----	-----------	------------

Условный номер земельного участка:ЗУ1(3)		
Площадь земельного участка 2389м <sup>2</sup>		
Обозначение характерных точек границ	Координаты, м	
	X	Y
323	417874.28	1252864.28
44	417874.41	1252864.16
45	417889.21	1252864.34
46	417889.45	1252908.37
47	417887.23	1252908.21
43	417885.36	1253183.85
42	417878.76	1253183.95
322	417878.62	1253157.34
324	417879.98	1253007.02
49	417879.26	1252874.22
50	417878.18	1252874.21
51	417876.00	1252876.16

Условный номер земельного участка:43:ЗУ1		
Площадь земельного участка 15 м <sup>2</sup>		
Обозначение характерных точек границ	Координаты, м	
	X	Y
323	417874.28	1252864.28
51	417876.00	1252876.16
53	417874.85	1252877.19
52	417873.13	1252865.31

Условный номер земельного участка:ЗУ1(4)		
Площадь земельного участка 731 м <sup>2</sup>		
Обозначение характерных точек границ	Координаты, м	
	X	Y
52	417873.13	1252865.31
53	417874.85	1252877.19
54	417849.99	1252899.41
55	417819.01	1252864.77
56	417826.49	1252858.13
57	417850.78	1252885.29

Условный номер земельного участка:102:ЗУ1		
Площадь земельного участка 1687 м <sup>2</sup>		
Обозначение характерных точек границ	Координаты, м	
	X	Y

56	417826.49	1252858.13
55	417819.01	1252864.77
57	417790.07	1252832.40
58	417772.60	1252832.40
59	417772.60	1252807.20
60	417776.50	1252804.28
61	417774.96	1252796.09
62	417772.59	1252796.14
63	417772.59	1252720.17
64	417774.21	1252720.68
65	417782.58	1252723.37
66	417782.60	1252812.26
67	417788.38	1252812.26
68	417788.38	1252822.40
69	417794.55	1252822.40

Условный номер земельного участка:738:ЗУ1		
Площадь земельного участка 52 м <sup>2</sup>		
Обозначение характерных точек границ	Координаты, м	
	Х	У
63	417772.59	1252720.17
72	417772.59	1252714.96
71	417782.58	1252718.07
65	417782.58	1252723.37
64	417774.21	1252720.68

Условный номер земельного участка:ЗУ1(5)		
Площадь земельного участка 38м <sup>2</sup>		
Обозначение характерных точек границ	Координаты, м	
	Х	У
70	417782.58	1252714.76
71	417782.58	1252718.07
72	417772.58	1252714.95
73	417772.58	1252710.59
74	417780.87	1252714.07

Условный номер земельного участка:685:ЗУ1		
Площадь земельного участка 39м <sup>2</sup>		
Обозначение характерных точек границ	Координаты, м	
	Х	У
75	417782.58	1252710.93
70	417782.58	1252714.76
74	417780.87	1252714.07

73	417772.58	1252710.59
77	417772.58	1252706.72
76	417782.22	1252710.78

Условный номер земельного участка:ЗУ1(б)		
Площадь земельного участка 3952 м <sup>2</sup>		
Обозначение характерных точек границ	Координаты, м	
	X	Y
75	417782.58	1252710.93
76	417782.22	1252710.78
77	417772.58	1252706.72
78	417772.57	1252653.00
79	417784.62	1252652.95
80	417810.64	1252662.88
81	417833.54	1252659.84
82	417832.96	1252634.05
83	417871.11	1252634.32
84	417871.15	1252581.65
85	417864.85	1252581.66
86	417864.82	1252567.26
87	417861.10	1252567.27
88	417861.15	1252550.02
89	417870.09	1252549.79
90	417870.29	1252498.25
91	417873.92	1252498.24
92	417873.79	1252434.81
93	417860.39	1252434.84
94	417860.56	1252411.46
95	417870.72	1252411.53
96	417870.70	1252402.07
97	417880.70	1252402.07
98	417880.26	1252418.48
99	417869.72	1252417.93
100	417869.35	1252431.43
101	417869.36	1252432.07
102	417879.91	1252432.06
103	417879.07	1252557.12
104	417869.02	1252557.04
105	417868.94	1252571.64
106	417871.09	1252571.65
107	417878.95	1252571.71
108	417879.92	1252640.06
109	417841.65	1252644.01
110	417841.75	1252645.09
111	417842.28	1252658.64
112	417842.84	1252666.00

113	417843.40	1252673.37
114	417843.61	1252675.46
115	417836.46	1252675.84
116	417836.89	1252685.74
117	417826.90	1252686.17
118	417826.24	1252670.90
119	417809.44	1252673.13
120	417782.79	1252662.96
121	417782.57	1252662.96

Условный номер земельного участка:ЗУ1(7)		
Площадь земельного участка 544 м <sup>2</sup>		
Обозначение характерных точек границ	Координаты, м	
	Х	У
122	417894.59	1252652.60
123	417894.84	1252662.20
124	417878.87	1252668.43
125	417879.09	1252671.86
126	417873.34	1252672.35
127	417873.47	1252673.44
128	417869.21	1252673.95
129	417869.10	1252672.25
130	417863.67	1252674.36
131	417845.10	1252675.36
132	417844.90	1252673.37
133	417844.27	1252665.42
134	417861.37	1252664.53
135	417871.23	1252660.68
136	417877.97	1252658.85
137	417878.51	1252657.84
138	417891.76	1252652.67

Условный номер земельного участка:9:ЗУ1		
Площадь земельного участка 82 м <sup>2</sup>		
Обозначение характерных точек границ	Координаты, м	
	Х	У
125	417879.09	1252671.86
139	417879.68	1252680.58
140	417869.70	1252681.25
128	417869.21	1252673.95
127	417873.47	1252673.44
126	417873.34	1252672.35
Условный номер земельного участка:7:ЗУ1(1)		
Площадь земельного участка 14 м <sup>2</sup>		

Обозначение характерных точек границ	Координаты, м	
	X	Y
133	417844.27	1252665.42
132	417844.90	1252673.37
131	417845.10	1252675.36
114	417843.61	1252675.46
113	417843.40	1252673.37
112	417842.84	1252666.00

Условный номер земельного участка:7:3У1(2)		
Площадь земельного участка 14 м <sup>2</sup>		
Обозначение характерных точек границ	Координаты, м	
	X	Y
168	417610.37	1251836.13
199	417611.13	1251834.94
198	417619.68	1251840.14
167	417618.92	1251841.32

Условный номер земельного участка:15:3У1		
Площадь земельного участка 45 м <sup>2</sup>		
Обозначение характерных точек границ	Координаты, м	
	X	Y
92	417873.79	1252434.81
142	417873.81	1252439.11
141	417863.35	1252439.18
325	417863.37	1252434.83

Условный номер земельного участка:66:3У1		
Площадь земельного участка 40 м <sup>2</sup>		
Обозначение характерных точек границ	Координаты, м	
	X	Y
97	417880.70	1252402.07
96	417870.70	1252402.07
193	417870.69	1252398.07
143	417880.69	1252398.07

Условный номер земельного участка:3У1(8)		
Площадь земельного участка 6788 м <sup>2</sup>		
Обозначение характерных точек границ	Координаты, м	
	X	Y

143	417880.69	1252398.07
144	417880.44	1252291.82
145	417876.56	1252291.83
146	417876.52	1252280.41
147	417877.76	1252280.41
148	417877.77	1252276.29
149	417886.28	1252276.41
150	417886.21	1252256.27
151	417854.30	1252180.73
152	417822.41	1252136.36
153	417798.65	1252109.51
154	417778.50	1252096.55
155	417703.59	1252023.65
156	417665.14	1251970.90
157	417667.61	1251968.90
158	417660.74	1251960.12
159	417658.61	1251961.79
160	417658.21	1251961.21
161	417627.27	1251917.46
162	417619.35	1251872.91
163	417621.81	1251872.70
164	417620.14	1251860.77
165	417617.35	1251861.01
166	417615.12	1251847.22
167	417618.92	1251841.32
168	417610.37	1251836.13
169	417604.63	1251845.02
170	417607.77	1251864.43
171	417606.58	1251863.87
172	417603.09	1251871.29
173	417609.43	1251874.28
174	417617.80	1251921.33
175	417616.76	1251922.15
176	417622.35	1251930.47
177	417623.56	1251929.52
178	417654.23	1251972.92
179	417696.00	1252030.22
180	417772.25	1252104.41
181	417792.08	1252117.18
182	417814.58	1252142.61
183	417845.52	1252185.66
184	417875.48	1252256.58
185	417873.64	1252256.58
186	417873.64	1252261.58
187	417873.80	1252268.40
188	417876.25	1252268.39
189	417876.26	1252270.41
190	417866.49	1252270.45

191	417866.60	1252301.86
192	417870.46	1252301.86
193	417870.69	1252398.07
194	417879.22	1252254.61
195	417880.29	1252256.91
196	417878.98	1252257.61
197	417877.95	1252255.27
Условный номер земельного участка:ЗУ1(9)		
Площадь земельного участка 35 м <sup>2</sup>		
Обозначение характерных точек границ	Координаты, м	
	Х	У
197	417621.38	1251837.51
198	417619.68	1251840.14
199	417611.13	1251834.94
200	417613.20	1251831.73
Условный номер земельного участка:656:ЗУ1		
Площадь земельного участка 151 м <sup>2</sup>		
Обозначение характерных точек границ	Координаты, м	
	Х	У
326	417629.60	1251824.75
197	417621.38	1251837.51
200	417613.20	1251831.73
210	417621.36	1251819.07
Условный номер земельного участка:ЗУ1(10)		
Площадь земельного участка 2106 м <sup>2</sup>		
Обозначение характерных точек границ	Координаты, м	
	Х	У
326	417629.60	1251824.75
201	417636.69	1251813.76
202	417622.29	1251804.48
203	417550.25	1251674.19
204	417522.98	1251689.27
205	417509.04	1251701.15
206	417517.24	1251702.47
207	417520.48	1251704.54
208	417528.70	1251697.53
209	417530.57	1251696.50
210	417533.77	1251699.26
211	417538.37	1251693.97
212	417538.68	1251694.60

213	417547.63	1251690.14
214	417614.75	1251811.52
215	417622.86	1251816.74
216	417621.36	1251819.07
Условный номер земельного участка:764:3У1(1)		
Площадь земельного участка 318 м <sup>2</sup>		
Обозначение характерных точек границ	Координаты, м	
	X	Y
205	417509.04	1251701.15
206	417517.24	1251702.47
207	417520.48	1251704.54
218	417501.56	1251720.66
283	417498.43	1251720.18
282	417483.36	1251722.21
281	417453.22	1251732.04
217	417488.87	1251718.34
Условный номер земельного участка:764:3У1(2)		
Площадь земельного участка 112 м <sup>2</sup>		
Обозначение характерных точек границ	Координаты, м	
	X	Y
288	417243.34	1251725.59
297	417241.69	1251734.38
276	417255.77	1251737.62
275	417238.87	1251735.32
274	417231.52	1251733.90
290	417233.53	1251723.92
289	417239.47	1251725.12
Условный номер земельного участка:764:3У1(3)		
Площадь земельного участка 553 м <sup>2</sup>		
Обозначение характерных точек границ	Координаты, м	
	X	Y
265	417142.38	1251690.21
264	417133.79	1251682.56
288	417132.51	1251682.15
289	417133.39	1251627.82
290	417126.22	1251627.63
291	417126.36	1251627.42
292	417127.53	1251620.19
293	417127.42	1251617.66
294	417137.76	1251617.94
295	417137.74	1251630.80



296	417139.16	1251651.01
297	417142.83	1251662.17
Условный номер земельного участка: ЗУ1(11)		
Площадь земельного участка 3000 м <sup>2</sup>		
Обозначение характерных точек границ	Координаты, м	
	X	Y
218	417501.56	1251720.66
219	417494.05	1251727.06
220	417476.62	1251733.76
221	417474.60	1251729.14
222	417426.00	1251749.63
223	417427.04	1251752.82
224	417416.76	1251756.77
225	417415.18	1251753.84
226	417390.36	1251763.20
227	417349.24	1251766.88
228	417320.18	1251760.64
229	417319.39	1251763.34
230	417306.66	1251760.35
231	417306.93	1251757.16
232	417269.40	1251748.14
233	417269.97	1251746.30
234	417265.13	1251744.98
235	417264.12	1251747.01
236	417240.53	1251741.85
237	417239.56	1251745.68
238	417232.30	1251744.20
239	417232.56	1251739.92
240	417224.22	1251737.62
241	417224.22	1251739.12
242	417224.25	1251740.82
243	417197.73	1251735.64
244	417176.50	1251723.65
245	417177.55	1251720.85
246	417170.43	1251718.08
247	417170.10	1251717.96
248	417171.00	1251715.58
249	417154.65	1251709.44
250	417154.32	1251709.16
251	417151.64	1251708.34
252	417146.78	1251706.86
253	417140.77	1251703.47
254	417140.06	1251704.81
255	417136.23	1251703.65
256	417136.14	1251703.92

257	417136.05	1251704.16
258	417130.61	1251701.27
259	417132.24	1251698.20
260	417132.31	1251693.96
261	417125.60	1251686.28
262	417126.59	1251684.12
263	417129.82	1251681.30
264	417133.79	1251682.56
265	417142.38	1251690.21
266	417142.33	1251692.86
267	417149.34	1251696.82
268	417152.21	1251699.57
269	417157.40	1251703.69
270	417170.69	1251713.63
271	417192.84	1251724.36
272	417199.79	1251726.43
273	417210.16	1251729.76
274	417231.52	1251733.90
275	417238.87	1251735.32
276	417255.77	1251737.62
277	417266.40	1251740.11
278	417284.66	1251744.91
279	417339.23	1251757.74
280	417400.68	1251752.23
281	417453.22	1251732.04
282	417483.36	1251722.21
283	417498.43	1251720.18

Условный номер земельного участка: 3У1(12)

Площадь земельного участка 158м<sup>2</sup>

Обозначение характерных точек границ	Координаты, м	
	X	Y
284	417475.64	1251734.14
285	417428.10	1251752.41
286	417427.38	1251750.21
287	417474.07	1251730.54

Условный номер земельного участка: 111:3У1(1)

Площадь земельного участка 64 м<sup>2</sup>

Обозначение характерных точек границ	Координаты, м	
	X	Y
220	417476.62	1251733.76
221	417474.60	1251729.14
222	417426.00	1251749.63
223	417427.04	1251752.82

285	417428.10	1251752.41
286	417427.38	1251750.21
287	417474.07	1251730.54
284	417475.64	1251734.14
Условный номер земельного участка: 111:ЗУ1(2)		
Площадь земельного участка 23 м <sup>2</sup>		
Обозначение характерных точек границ	Координаты, м	
	Х	У
231	417306.93	1251757.16
232	417269.40	1251748.14
233	417269.97	1251746.30
234	417265.13	1251744.98
235	417264.12	1251747.01
236	417240.53	1251741.85
Условный номер земельного участка:ЗУ1(13)		
Площадь земельного участка 482 м <sup>2</sup>		
Обозначение характерных точек границ	Координаты, м	
	Х	У
288	417243.34	1251725.59
289	417239.47	1251725.12
290	417233.53	1251723.92
291	417233.81	1251722.37
292	417209.04	1251718.01
293	417195.25	1251712.44
327	417197.18	1251707.67
328	417201.70	1251709.38
294	417203.44	1251704.96
295	417211.81	1251708.35
296	417245.37	1251714.27
Условный номер земельного участка:ЗУ1(14)		
Площадь земельного участка 104 м <sup>2</sup>		
Обозначение характерных точек границ	Координаты, м	
	Х	У
298	417143.27	1251635.51
297	417142.83	1251662.17
296	417139.16	1251651.01
295	417137.74	1251630.80
Условный номер земельного участка: 730:ЗУ1(1)		
Площадь земельного участка 86 м <sup>2</sup>		
Обозначение	Координаты, м	

характерных точек границ	X	Y
294	417137.76	1251617.94
299	417143.55	1251618.08
298	417143.27	1251635.51
295	417137.74	1251630.80
Условный номер земельного участка: 730:ЗУ1(2)		
Площадь земельного участка 135 м <sup>2</sup>		
Обозначение характерных точек границ	Координаты, м	
	X	Y
304	417117.03	1251617.39
303	417116.87	1251636.96
322	417109.87	1251636.40
305	417110.03	1251617.20
Условный номер земельного участка: ЗУ1(15)		
Площадь земельного участка 121 м <sup>2</sup>		
Обозначение характерных точек границ	Координаты, м	
	X	Y
293	417127.42	1251617.66
292	417127.53	1251620.19
300	417126.73	1251625.15
301	417121.29	1251625.00
302	417121.27	1251633.36
303	417116.87	1251636.96
304	417117.03	1251617.39
Условный номер земельного участка: ЗУ1(16)		
Площадь земельного участка 2360 м <sup>2</sup>		
Обозначение характерных точек границ	Координаты, м	
	X	Y
305	417110.03	1251617.20
306	417109.95	1251627.20
307	417108.85	1251627.17
308	417084.09	1251636.65
309	417063.91	1251636.76
310	417028.04	1251636.09
311	416922.00	1251637.17
312	416878.94	1251637.02
313	416878.94	1251637.61
314	416873.07	1251637.67
315	416867.00	1251637.02

316	416867.02	1251629.12
317	416875.52	1251629.28
318	416875.56	1251627.01
319	416964.69	1251627.32
320	417082.21	1251626.66
321	417107.13	1251617.12
Условный номер земельного участка: 53:		
Площадь земельного участка 4 м <sup>2</sup>		
Обозначение характерных точек границ	Координаты, м	
	X	Y
194	417879.22	1252254.61
195	417880.29	1252256.91
196	417878.98	1252257.61
197	417877.95	1252255.27

Таблица 2. Сводная ведомость земельных участков в полосе отвода под реконструкцию линейного объекта.

№ п/п	Рабочий номер з.у. на схеме	Адрес исходного зем. участка	К/№ исходного земельного участка	Правообладатель исходного участка	Вид, номер и дата государственной регистрации права:	Реквизиты документа, подтверждающие сведения из ЕГРН	Ограничения (в т.ч. аренда, субаренда), обременения, наименования лиц, в чьих интересах установлены	Категория земель	Вид разрешенного использования	Площадь земельного участка, кв.м.	
										Исходного	В полосе отвода
1	3У1	Тамбовская область, г. Котовск, ул. Красногвардейская	68:25:0000000	—	—	—	—	Земли населенных пунктов	под газопровод среднего давления от ГРС до ул. Красногвардейской в г. Котовске, инв. №30-138.	12	13
1	184:ЗУ1	Тамбовская обл., р-н Тамбовский, Степное лесничество-Котовское, Кандауровские участковые лесничество	68:20:0000000:184	Российская Федерация	Собственность, № 68-68-14/005/2006-909 от 13.06.2006	Выписка из ЕГРН от 16.05.2018 № 99/2018/0973376/91	—	Земли лесного фонда	в соответствии с лесохозяйственными регламентами	69991800	1472
2	:473:ЗУ1	Российская Федерация, Тамбовская область, г. Котовск	68:25:0000071:473	Данные отсутствуют	—	Выписка из ЕГРН от 21.06.2018 № 99/2018/120830/739	—	Земли населенных пунктов	под пункт регулирования газа в районе ул. Железнодорожной в г. Котовске	675	83
	112:ЗУ1	установлено относительно ориентира, расположено в границах участка. Ориентир промышленная база. Почтовый адрес ориентира: Тамбовская область, г. Котовск, ул. Железнодорожная, д.2	68:25:0000071:112	Данные отсутствуют	—	Выписка из ЕГРН от 21.06.2018 № 99/2018/120831/583	—	Земли населенных пунктов	Под промышленную базу	569864	1215
	113:ЗУ1	установлено относительно ориентира, расположено в границах участка. Ориентир промышленная база. Почтовый адрес ориентира: Тамбовская область, г. Котовск, ул. Железнодорожная, д.2	68:25:0000071:113	Данные отсутствуют	—	Выписка из ЕГРН от 21.06.2018 № 99/2018/120832/925	—	Земли населенных пунктов	Под промышленную базу	3334	340
	105:ЗУ1	Тамбовская область, г. Котовск, в районе дома №	68:25:0000071:105	Данные отсутствуют	—	Выписка из ЕГРН	—	Земли населенных пунктов	Под автомобильную дорогу	4111	55

Таблица 2. Сводная ведомость земельных участков в полосе отвода под реконструкцию линейного объекта.

	2 по ул. Железнодорожной					21.06.2018 № 99/2018/12/0833	пунктов			
43:ЗУ1	Тамбовская обл, г Котовск, теплотрасса перегретой воды от ТЭ до ул. Кирова в районе лесного массива теплостанции централи 2	68:25:0000071:43	Данные отсутствуют	—	Выписка из ЕГРН № 21.06.2018 № 99/2018/12/0972 740	Земли населенных пунктов	29	под тепловые камеры и належащую часть трубопровода	15	
102:ЗУ1	Тамбовская область, г Котовск, подъездные пути в районе проезда Железнодорожный	68:25:0000071:102	Российская Федерация Федеральное казенное предприятие "Тамбовский пороховой завод", ИНН: 6825000757	Собственность, № 68-06/005/2007-494 от 16.01.2008 Постоянное (бесспорное) пользование, № 68-68-06/001/2008-227 от 31.01.2008	Выписка из ЕГРН № 21.06.2018 № 99/2018/12/0834 294	Земли населенных пунктов	62780	Подпольездные пути	1687	
738:ЗУ1	Тамбовская область, г. Котовск, земельный участок Минуринского отделения ЮВЖД, расположенный западнее участка №23 по пр. Труда, 13 ст. Цена	68:25:0000000:738	Российская Федерация	Собственность, № 68:25:0000000:738-68/012/2018-1 от 12.03.2018	Выписка из ЕГРН № 21.06.2018 № 99/2018/12/0834 300	Земли населенных пунктов	13787	железнодорожный транспорт	52	
685:ЗУ1	Тамбовская область, город Котовск, проезд Железнодорожный, 4	68:25:0000000:685	Общество с ограниченной ответственностью "Котловская строительная-монтажная организация", ИНН: 6825005152	Собственность, № 68-68/012-68/012/293/2016-4/1 от 19.09.2016	Выписка из ЕГРН № 21.06.2018 № 99/2018/12/0835 927	Земли населенных пунктов	591	размещение железнодорожных путей	38	
9:ЗУ1	установлено относительно ориентира, расположенного в границах участка. Ориентир магазин "Шаффа". Почтовый адрес ориентира: Тамбовская обл, г Котовск, проезд Железнодорожный, д.2	68:25:0000011:9	Муштафеева Ляла Ильичевна	Собственность, № 68:25:0000011:9-68/012/2018-2 от 04.05.2018	Выписка из ЕГРН № 21.06.2018 № 99/2018/12/0837 346	Земли населенных пунктов	594	Для организации торговли и ведения личного подсобного хозяйства	82	
7:ЗУ1	Тамбовская обл, г Котовск, теплотрасса перегретой воды от ТЭ до ул. Кирова в	68:25:0000011:7	Данные отсутствуют	—	Выписка из ЕГРН № 21.06.2018 №	Земли населенных пунктов	1700	под тепловые камеры и належащую часть трубопровода	28	

Таблица 2. Сводная ведомость земельных участков в полосе отвода под реконструкцию линейного объекта.

656:3У1	районе лесного массива теплослэкцентралы 2	68:25:0000000:656	Тамбовское областное государственное учреждение "Тамбовавтодор", ИНН: 6829075190	Постоянное (бесрочное) пользование, № 68-68/001-68/012/251/2016-9/1 от 02.08.2016	Выписка из ЕГРН 21.06.2018 № 99/2018/120836/258	—	Земли населенных пунктов	размещение автомобильных дорог и пешеходных тротуаров в границах населенных пунктов, пешеходных переходов, парков, скверов, площадей, бульваров, набережных и других мест, постоянно открытых для посещения без взимания платы	30061	151
764:3У1	Тамбовская область, г. Котовск, ул. Советская	68:25:0000000:765	город Котовск Тамбовской области - городской округ	Собственность, № 68:25:0000000:764-68/012/2018-1 от 11.05.2018	Выписка из ЕГРН 21.06.2018 № 99/2018/120306/584	—	Земли населенных пунктов	автомобильный транспорт	30484	983
730:3У1	Российская Федерация, Тамбовская область, г. Котовск,	68:25:0000000:730	Данные отсутствуют	—	Выписка из ЕГРН 21.06.2018 № 99/2018/120843/247	—	Земли населенных пунктов	под газопровод среднего давления к котельной №1 в г. Котовске по ул. Новая, 7	5561	223
15:3У1	Тамбовская область, г. Котовск, проезд Железнодорожный, 2 А/2	68:25:0000011:15	Данные отсутствуют	—	Выписка из ЕГРН 21.06.2018 № 99/2018/120838/577	—	Земли населенных пунктов	под строительство насосной станции над артезианской № 1	3976	45
66:3У1	Тамбовская область, г. Котовск, в районе пр. Железнодорожный, 2А/1	68:25:0000011:66	Данные отсутствуют	—	Выписка из ЕГРН 21.06.2018 № 99/2018/120870/438	—	Земли населенных пунктов	под строительство газопровода (земельные участки, предназначенные для разработки полигональных, железных, автомобильных, разветвления железнодорожных путей, автомобильных дорог, искусственно созданных внутренних водных путей, причалов, пристаней, полос отвода железных и автомобильных дорог, водных путей, трубопроводов, кабельных, радиорелейных и воздушных линий связи и линий радиотелефонии, воздушных линий электропередачи конструктивных	1067	40

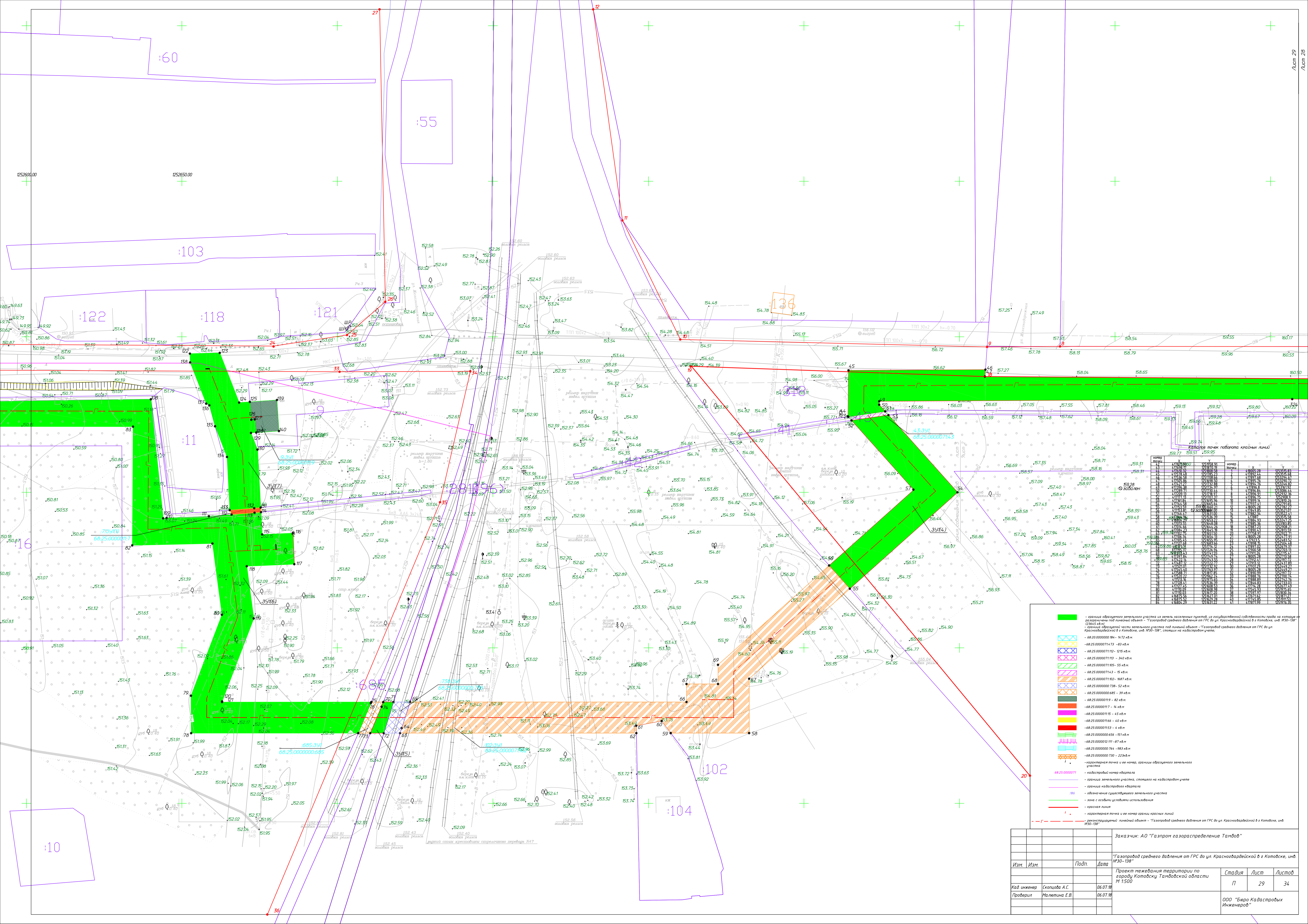


Таблица 2. Сводная ведомость земельных участков в полосе отвода под реконструкцию линейного объекта.

										элементов и сооружений, объектов, необходимых для эксплуатации, содержания, строительства, реконструкции, ремонта, развития наземных и подземных зданий, сооружений, сооружений, устройств транспорта, энергетики и связи; размещения наземных сооружений и инфраструктуры спутниковой связи, объектов космической деятельности, военных объектов)			
111:3У1	Тамбовская обл, г Котовск, теплотрасса перетреты воды от ТЭ до ул. Кирова в районе лесного массива теплоэлектростанции 2	68:25:0000012:111	Данные отсутствуют	—	Выписка из ЕПРН № 21.06.2018 № 99/2018/120840 537	—	Земли населенных пунктов		386	под тепловые камеры и наземную часть трубопровода	87		
53:3У1	северная часть кадастрового квартала, город Котовск, Тамбовская область	68:25:0000011:53	Данные отсутствуют	—	Выписка из ЕПРН № 21.06.2018 № 99/2018/120839 981	—	Земли населенных пунктов		4	для размещения и эксплуатации задвижки на сети газораспределения	4		

## **ГРАФИЧЕСКИЕ МАТЕРИАЛЫ**

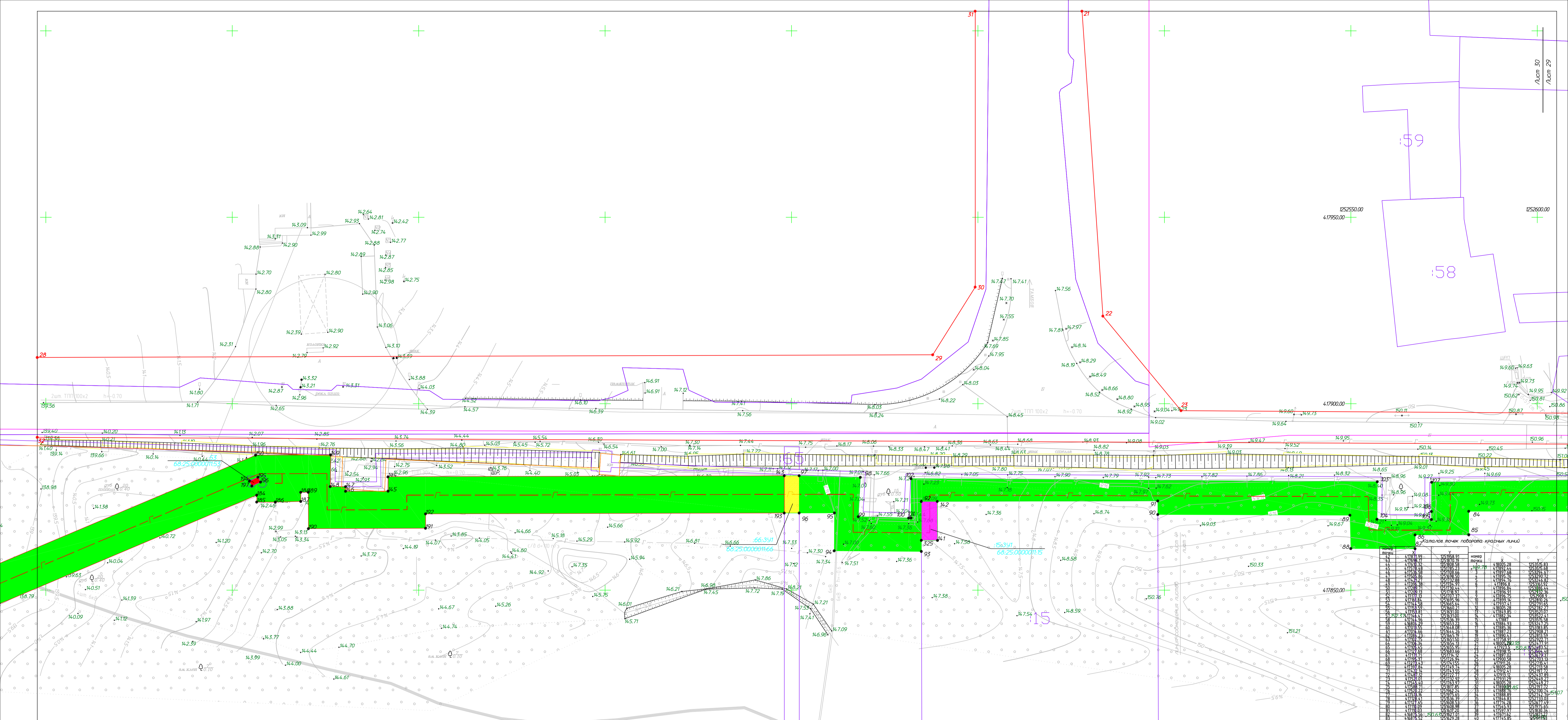




номер	X	Y	номер	X	Y
42	152723.20	152723.20	42	152723.20	152723.20
43	152723.20	152723.20	43	152723.20	152723.20
44	152723.20	152723.20	44	152723.20	152723.20
45	152723.20	152723.20	45	152723.20	152723.20
46	152723.20	152723.20	46	152723.20	152723.20
47	152723.20	152723.20	47	152723.20	152723.20
48	152723.20	152723.20	48	152723.20	152723.20
49	152723.20	152723.20	49	152723.20	152723.20
50	152723.20	152723.20	50	152723.20	152723.20
51	152723.20	152723.20	51	152723.20	152723.20
52	152723.20	152723.20	52	152723.20	152723.20
53	152723.20	152723.20	53	152723.20	152723.20
54	152723.20	152723.20	54	152723.20	152723.20
55	152723.20	152723.20	55	152723.20	152723.20
56	152723.20	152723.20	56	152723.20	152723.20
57	152723.20	152723.20	57	152723.20	152723.20
58	152723.20	152723.20	58	152723.20	152723.20
59	152723.20	152723.20	59	152723.20	152723.20
60	152723.20	152723.20	60	152723.20	152723.20
61	152723.20	152723.20	61	152723.20	152723.20
62	152723.20	152723.20	62	152723.20	152723.20
63	152723.20	152723.20	63	152723.20	152723.20
64	152723.20	152723.20	64	152723.20	152723.20
65	152723.20	152723.20	65	152723.20	152723.20
66	152723.20	152723.20	66	152723.20	152723.20
67	152723.20	152723.20	67	152723.20	152723.20
68	152723.20	152723.20	68	152723.20	152723.20
69	152723.20	152723.20	69	152723.20	152723.20
70	152723.20	152723.20	70	152723.20	152723.20
71	152723.20	152723.20	71	152723.20	152723.20
72	152723.20	152723.20	72	152723.20	152723.20
73	152723.20	152723.20	73	152723.20	152723.20
74	152723.20	152723.20	74	152723.20	152723.20
75	152723.20	152723.20	75	152723.20	152723.20
76	152723.20	152723.20	76	152723.20	152723.20
77	152723.20	152723.20	77	152723.20	152723.20
78	152723.20	152723.20	78	152723.20	152723.20
79	152723.20	152723.20	79	152723.20	152723.20
80	152723.20	152723.20	80	152723.20	152723.20
81	152723.20	152723.20	81	152723.20	152723.20
82	152723.20	152723.20	82	152723.20	152723.20
83	152723.20	152723.20	83	152723.20	152723.20
84	152723.20	152723.20	84	152723.20	152723.20
85	152723.20	152723.20	85	152723.20	152723.20
86	152723.20	152723.20	86	152723.20	152723.20
87	152723.20	152723.20	87	152723.20	152723.20
88	152723.20	152723.20	88	152723.20	152723.20
89	152723.20	152723.20	89	152723.20	152723.20
90	152723.20	152723.20	90	152723.20	152723.20
91	152723.20	152723.20	91	152723.20	152723.20
92	152723.20	152723.20	92	152723.20	152723.20
93	152723.20	152723.20	93	152723.20	152723.20
94	152723.20	152723.20	94	152723.20	152723.20
95	152723.20	152723.20	95	152723.20	152723.20
96	152723.20	152723.20	96	152723.20	152723.20
97	152723.20	152723.20	97	152723.20	152723.20
98	152723.20	152723.20	98	152723.20	152723.20
99	152723.20	152723.20	99	152723.20	152723.20
100	152723.20	152723.20	100	152723.20	152723.20

- граница образуемого земельного участка (за земельными участками, на государственной собственности, граница на которую не размечены под линейный объект - Газопровод среднего давления от ГРС до ул. Краснозавардейской в г. Котовске, инд. М30-138)
- граница образуемой части земельного участка под линейный объект - Газопровод среднего давления от ГРС до ул. Краснозавардейской в г. Котовске, инд. М30-138
- граница образуемой части земельного участка под линейный объект - Газопровод среднего давления от ГРС до ул. Краснозавардейской в г. Котовске, инд. М30-138, стоящие на кадастровом учете.
- 68.25.0000007143 - 83 кв.м
- 68.25.00000071102 - 125 кв.м
- 68.25.00000071103 - 340 кв.м
- 68.25.00000071105 - 55 кв.м
- 68.25.0000007143 - 15 кв.м
- 68.25.00000071102 - 167 кв.м
- 68.25.000000738 - 52 кв.м
- 68.25.000000685 - 39 кв.м
- 68.25.00000119 - 82 кв.м
- 68.25.00000117 - 14 кв.м
- 68.25.00000115 - 45 кв.м
- 68.25.000001166 - 40 кв.м
- 68.25.000001153 - 4 кв.м
- 68.25.000000656 - 51 кв.м
- 68.25.00000111 - 87 кв.м
- 68.25.00000114 - 88 кв.м
- 68.25.000001130 - 223 кв.м
- кадастровая точка и ее номер, граница образуемого земельного участка
- 68.25.00000071 - кадастровый номер квартала
- граница земельного участка, стоящего на кадастровом учете
- граница кадастрового квартала
- обозначение существующего земельного участка
- зона с особыми условиями использования
- красная линия
- кадастровая точка и ее номер, граница красных линий
- реконструктивный линейный объект - Газопровод среднего давления от ГРС до ул. Краснозавардейской в г. Котовске, инд. М30-138

		Заказчик: АО "Газпром газораспределение Тамбов"		
		"Газопровод среднего давления от ГРС до ул. Краснозавардейской в г. Котовске, инд. М30-138"		
Изм.	Изм.	Подп.	Дата	Стадия
				Лист
				Листов
Кад. инженер	Скопцова А.С.		06.07.18	П
Проверил	Малетина Е.В.		06.07.18	29
				34
ООО "Бюро Кадастровых Инженеров"				

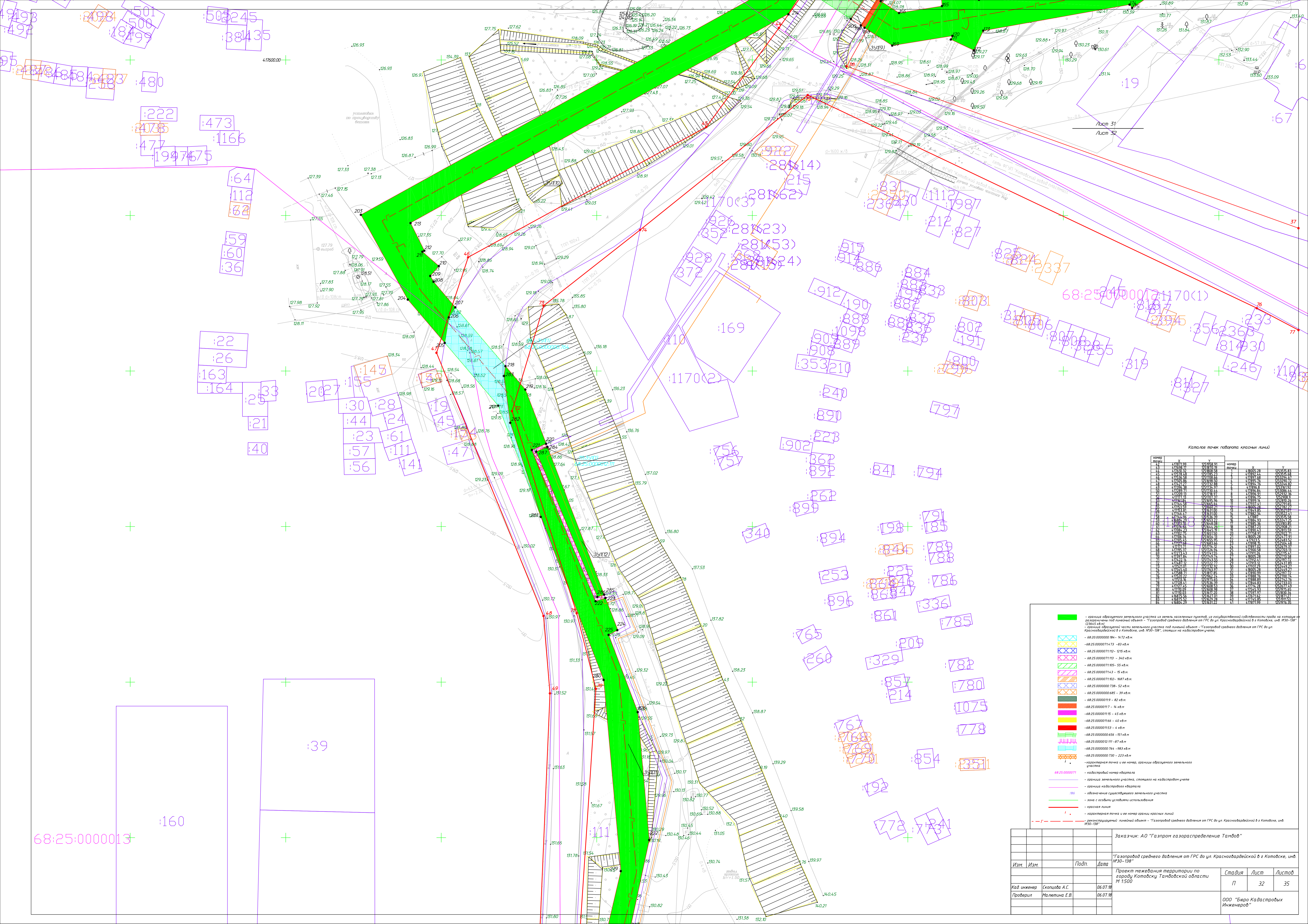


номер	X	Y	номер	X	Y
42	41787.99	142528.79	90	41789.15	142529.28
43	41788.11	142529.28	91	41790.21	142529.77
44	41788.23	142529.77	92	41791.27	142530.26
45	41788.35	142530.26	93	41792.33	142530.75
46	41788.47	142530.75	94	41793.39	142531.24
47	41788.59	142531.24	95	41794.45	142531.73
48	41788.71	142531.73	96	41795.51	142532.22
49	41788.83	142532.22	97	41796.57	142532.71
50	41788.95	142532.71	98	41797.63	142533.20
51	41789.07	142533.20	99	41798.69	142533.69
52	41789.19	142533.69	100	41799.75	142534.18
53	41789.31	142534.18			
54	41789.43	142534.67			
55	41789.55	142535.16			
56	41789.67	142535.65			
57	41789.79	142536.14			
58	41789.91	142536.63			
59	41790.03	142537.12			
60	41790.15	142537.61			
61	41790.27	142538.10			
62	41790.39	142538.59			
63	41790.51	142539.08			
64	41790.63	142539.57			
65	41790.75	142540.06			
66	41790.87	142540.55			
67	41790.99	142541.04			
68	41791.11	142541.53			
69	41791.23	142542.02			
70	41791.35	142542.51			
71	41791.47	142543.00			
72	41791.59	142543.49			
73	41791.71	142543.98			
74	41791.83	142544.47			
75	41791.95	142544.96			
76	41792.07	142545.45			
77	41792.19	142545.94			
78	41792.31	142546.43			
79	41792.43	142546.92			
80	41792.55	142547.41			
81	41792.67	142547.90			
82	41792.79	142548.39			
83	41792.91	142548.88			
84	41793.03	142549.37			
85	41793.15	142549.86			
86	41793.27	142550.35			
87	41793.39	142550.84			
88	41793.51	142551.33			
89	41793.63	142551.82			
90	41793.75	142552.31			
91	41793.87	142552.80			
92	41793.99	142553.29			
93	41794.11	142553.78			
94	41794.23	142554.27			
95	41794.35	142554.76			
96	41794.47	142555.25			
97	41794.59	142555.74			
98	41794.71	142556.23			
99	41794.83	142556.72			
100	41794.95	142557.21			

- граница образуемого земельного участка из земель населенных пунктов, из государственной собственности России на котором размещены под линейный объект "Газопровод среднего давления от ГРС до ул. Красноармейской в г. Котовске, инд. №30-138" (22х4,5 м)  
 - граница образуемой части земельного участка под линейный объект "Газопровод среднего давления от ГРС до ул. Красноармейской в г. Котовске, инд. №30-138", стоящие на кадастровом учете.  
 - граница образуемой части земельного участка под линейный объект "Газопровод среднего давления от ГРС до ул. Красноармейской в г. Котовске, инд. №30-138", стоящие на кадастровом учете.  
 - 68.25.000007173 - 83 м.м.  
 - 68.25.000007110 - 125 м.м.  
 - 68.25.000007110 - 34 м.м.  
 - 68.25.000007105 - 55 м.м.  
 - 68.25.000007143 - 15 м.м.  
 - 68.25.000007102 - 1687 м.м.  
 - 68.25.000000738 - 52 м.м.  
 - 68.25.000000685 - 39 м.м.  
 - 68.25.0000119 - 82 м.м.  
 - 68.25.0000117 - 14 м.м.  
 - 68.25.0000115 - 45 м.м.  
 - 68.25.00001166 - 40 м.м.  
 - 68.25.000006058 - 51 м.м.  
 - 68.25.00001211 - 87 м.м.  
 - 68.25.00000764 - 883 м.м.  
 - 68.25.00000730 - 223 м.м.  
 - кадастровая точка и ее номер, границей образуемого земельного участка  
 - кадастровый номер квартала  
 - граница земельного участка, стоящего на кадастровом учете  
 - граница кадастрового квартала  
 - обозначение существующего земельного участка  
 - зона с особыми условиями использования  
 - красная линия  
 - кадастровая точка и ее номер, границей красных линий  
 - реконструируемый линейный объект - "Газопровод среднего давления от ГРС до ул. Красноармейской в г. Котовске, инд. №30-138"

		Заказчик: АО "Газпром газораспределение Тамбов"		
		"Газопровод среднего давления от ГРС до ул. Красноармейской в г. Котовске, инд. №30-138"		
Изм.	Изм.	Подп.	Дата	Стадия
				П
Кад. инженер	Скопцова А.С.		06.07.18	Лист
Проверил	Малетина Е.В.		06.07.18	30
				Листов
				34
ООО "Бюро Кадастровых Инженеров"				



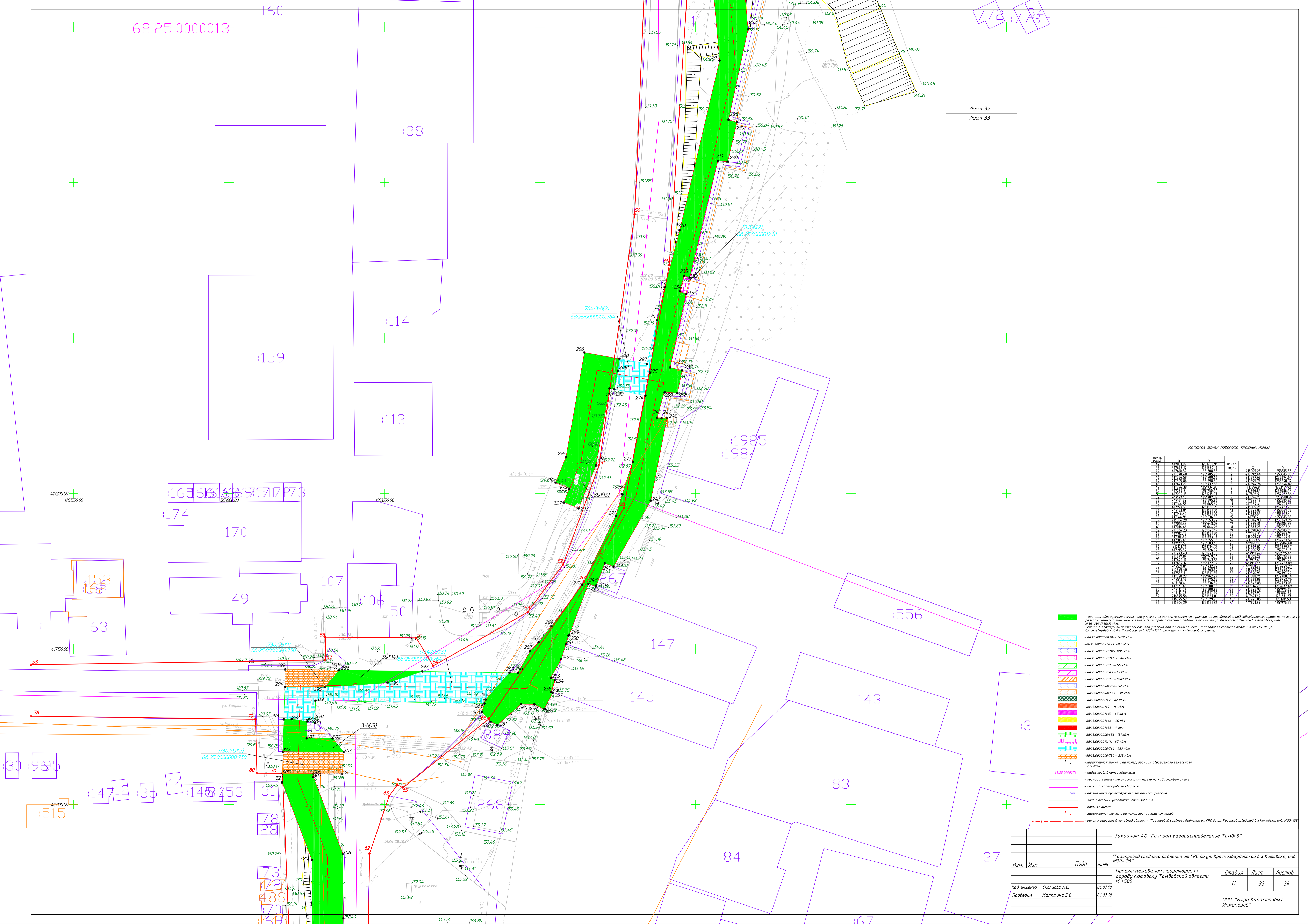


Каталог точек газораздачи

номер	X	Y	номер	X	Y
42	117871.99	125283.72	100	117871.99	125283.72
43	117871.99	125283.72	101	117871.99	125283.72
44	117871.99	125283.72	102	117871.99	125283.72
45	117871.99	125283.72	103	117871.99	125283.72
46	117871.99	125283.72	104	117871.99	125283.72
47	117871.99	125283.72	105	117871.99	125283.72
48	117871.99	125283.72	106	117871.99	125283.72
49	117871.99	125283.72	107	117871.99	125283.72
50	117871.99	125283.72	108	117871.99	125283.72
51	117871.99	125283.72	109	117871.99	125283.72
52	117871.99	125283.72	110	117871.99	125283.72
53	117871.99	125283.72	111	117871.99	125283.72
54	117871.99	125283.72	112	117871.99	125283.72
55	117871.99	125283.72	113	117871.99	125283.72
56	117871.99	125283.72	114	117871.99	125283.72
57	117871.99	125283.72	115	117871.99	125283.72
58	117871.99	125283.72	116	117871.99	125283.72
59	117871.99	125283.72	117	117871.99	125283.72
60	117871.99	125283.72	118	117871.99	125283.72
61	117871.99	125283.72	119	117871.99	125283.72
62	117871.99	125283.72	120	117871.99	125283.72
63	117871.99	125283.72	121	117871.99	125283.72
64	117871.99	125283.72	122	117871.99	125283.72
65	117871.99	125283.72	123	117871.99	125283.72
66	117871.99	125283.72	124	117871.99	125283.72
67	117871.99	125283.72	125	117871.99	125283.72
68	117871.99	125283.72	126	117871.99	125283.72
69	117871.99	125283.72	127	117871.99	125283.72
70	117871.99	125283.72	128	117871.99	125283.72
71	117871.99	125283.72	129	117871.99	125283.72
72	117871.99	125283.72	130	117871.99	125283.72
73	117871.99	125283.72	131	117871.99	125283.72
74	117871.99	125283.72	132	117871.99	125283.72
75	117871.99	125283.72	133	117871.99	125283.72
76	117871.99	125283.72	134	117871.99	125283.72
77	117871.99	125283.72	135	117871.99	125283.72
78	117871.99	125283.72	136	117871.99	125283.72
79	117871.99	125283.72	137	117871.99	125283.72
80	117871.99	125283.72	138	117871.99	125283.72
81	117871.99	125283.72	139	117871.99	125283.72
82	117871.99	125283.72	140	117871.99	125283.72
83	117871.99	125283.72	141	117871.99	125283.72
84	117871.99	125283.72	142	117871.99	125283.72
85	117871.99	125283.72	143	117871.99	125283.72
86	117871.99	125283.72	144	117871.99	125283.72
87	117871.99	125283.72	145	117871.99	125283.72
88	117871.99	125283.72	146	117871.99	125283.72
89	117871.99	125283.72	147	117871.99	125283.72
90	117871.99	125283.72	148	117871.99	125283.72
91	117871.99	125283.72	149	117871.99	125283.72
92	117871.99	125283.72	150	117871.99	125283.72
93	117871.99	125283.72	151	117871.99	125283.72
94	117871.99	125283.72	152	117871.99	125283.72
95	117871.99	125283.72	153	117871.99	125283.72
96	117871.99	125283.72	154	117871.99	125283.72
97	117871.99	125283.72	155	117871.99	125283.72
98	117871.99	125283.72	156	117871.99	125283.72
99	117871.99	125283.72	157	117871.99	125283.72
100	117871.99	125283.72	158	117871.99	125283.72

- граница образуемого земельного участка по границам кадастровых участков, на которых не размещены под линейный объект "Газопровод среднего давления от ГРС до ул. Краснозаводской в г. Котовске, инд. МЗЗ-138" (23443 кв. м)  
 - граница образуемого земельного участка под линейный объект "Газопровод среднего давления от ГРС до ул. Краснозаводской в г. Котовске, инд. МЗЗ-138", стоящие на кадастровом учете.  
 - 68.25.00000064 - 43 кв. м  
 - 68.25.0000007173 - 83 кв. м  
 - 68.25.0000007110 - 125 кв. м  
 - 68.25.0000007113 - 340 кв. м  
 - 68.25.0000007105 - 55 кв. м  
 - 68.25.0000007143 - 15 кв. м  
 - 68.25.0000007102 - 687 кв. м  
 - 68.25.0000000738 - 52 кв. м  
 - 68.25.000000685 - 39 кв. м  
 - 68.25.00000119 - 82 кв. м  
 - 68.25.00000117 - 4 кв. м  
 - 68.25.00000115 - 45 кв. м  
 - 68.25.000001166 - 40 кв. м  
 - 68.25.000001153 - 4 кв. м  
 - 68.25.000000658 - 51 кв. м  
 - 68.25.00000111 - 87 кв. м  
 - 68.25.000000764 - 83 кв. м  
 - 68.25.000000730 - 223 кв. м  
 - кадастровая точка и ее номер, границей образуемого земельного участка  
 - кадастровый номер квартала  
 - граница земельного участка, стоящего на кадастровом учете  
 - граница кадастрового квартала  
 - обозначение существующего земельного участка  
 - зона с особыми условиями использования территории  
 - красная линия  
 - кадастровая точка и ее номер, границей линейного объекта "Газопровод среднего давления от ГРС до ул. Краснозаводской в г. Котовске, инд. МЗЗ-138"


















		Заказчик: АО "Газпром газораспределение Тамбов"		
		"Газопровод среднего давления от ГРС до ул. Краснозаводской в г. Котовске, инд. МЗЗ-138"		
Изм.	Изм.	Подп.	Дата	Стадия
				Лист
				Листов
Кад. инженер	Скопцова А.С.		06.07.18	П
Проверил	Малетина Е.В.		06.07.18	32
				35
ООО "Бюро Кадастровых Инженеров"				



Лист 32  
Лист 33

Каталог точек поворота красных линий

номер	X	Y	номер	X	Y
4	11781.90	15278.70	10	11801.28	15251.28
5	11792.11	15278.70	11	11801.28	15251.28
6	11792.11	15278.70	12	11801.28	15251.28
7	11792.11	15278.70	13	11801.28	15251.28
8	11792.11	15278.70	14	11801.28	15251.28
9	11792.11	15278.70	15	11801.28	15251.28
10	11792.11	15278.70	16	11801.28	15251.28
11	11792.11	15278.70	17	11801.28	15251.28
12	11792.11	15278.70	18	11801.28	15251.28
13	11792.11	15278.70	19	11801.28	15251.28
14	11792.11	15278.70	20	11801.28	15251.28
15	11792.11	15278.70	21	11801.28	15251.28
16	11792.11	15278.70	22	11801.28	15251.28
17	11792.11	15278.70	23	11801.28	15251.28
18	11792.11	15278.70	24	11801.28	15251.28
19	11792.11	15278.70	25	11801.28	15251.28
20	11792.11	15278.70	26	11801.28	15251.28
21	11792.11	15278.70	27	11801.28	15251.28
22	11792.11	15278.70	28	11801.28	15251.28
23	11792.11	15278.70	29	11801.28	15251.28
24	11792.11	15278.70	30	11801.28	15251.28
25	11792.11	15278.70	31	11801.28	15251.28
26	11792.11	15278.70	32	11801.28	15251.28
27	11792.11	15278.70	33	11801.28	15251.28
28	11792.11	15278.70	34	11801.28	15251.28
29	11792.11	15278.70	35	11801.28	15251.28
30	11792.11	15278.70	36	11801.28	15251.28
31	11792.11	15278.70	37	11801.28	15251.28
32	11792.11	15278.70	38	11801.28	15251.28
33	11792.11	15278.70	39	11801.28	15251.28
34	11792.11	15278.70	40	11801.28	15251.28
35	11792.11	15278.70	41	11801.28	15251.28
36	11792.11	15278.70	42	11801.28	15251.28
37	11792.11	15278.70	43	11801.28	15251.28
38	11792.11	15278.70	44	11801.28	15251.28
39	11792.11	15278.70	45	11801.28	15251.28
40	11792.11	15278.70	46	11801.28	15251.28

-  - граница образуемого земельного участка за земельными участками, на государственной собственности права на которые принадлежат лицам, не являющимся собственниками земельных участков - Газопровод среднего давления от ГРС до ул. Краснодарьейской в г. Котовске, инд. №30-138
-  - граница земельного участка, смежного на кадастровом учете
-  - граница кадастрового участка
-  - граница земельного участка
-  - граница земельного участка, смежного на кадастровом учете
-  - граница земельного участка
-  - граница земельного участка
-  - граница земельного участка
-  - граница земельного участка
-  - граница земельного участка
-  - граница земельного участка
-  - граница земельного участка
-  - граница земельного участка
-  - граница земельного участка
-  - граница земельного участка
-  - граница земельного участка
-  - граница земельного участка

Заказчик: АО "Газпром газораспределение Тамбов"			
"Газопровод среднего давления от ГРС до ул. Краснодарьейской в г. Котовске, инд. №30-138"			
Изм.	Изм.	Подп.	Дата
Проект межевания территории по адресу Котовский Тамбовской области №1500			
Кад. инженер	Скопцова А.С.	06.07.18	Стадия
Проверил	Малетина Е.В.	06.07.18	Лист
			Листов
ООО "Бюро Кадастровых Инженеров"			





