

РОССИЙСКАЯ ФЕДЕРАЦИЯ



**Общество с ограниченной ответственностью
«Бюро Кадастровых Инженеров»**

**Проект межевания территории
для размещения линейного объекта " Газопровод к
мкр. «Новый Котовск» в г. Котовске (2 очередь)"**

Том 4

Материалы по обоснованию

Графические материалы


Генеральный директор ООО «Бюро Кадастровых Инженеров»

Желябов С.Н. /



2020

№ п/п	Содержание	Стр.
1	Содержание	2
2	Приложение	3
3	Графические материалы	5

Инв. № подл.	Подпись и дата	Взам. инв. №							Стадия	Лист	Листов
			Изм.	Кол.уч.	Лист	Недок.	Подпись	Дата			
							2020				
			Кад.инжен	Белевитина				Проект межевания для размещения линейного объекта " Газопровод к мкр. «Новый Котовск» в г. Котовске (2 очередь)"	П	2	7
			Ген.директ.	Желябов					ООО «Бюро Кадастровых Инженеров»		

ПРИЛОЖЕНИЕ

**Акционерное общество
«Газпром газораспределение Тамбов»
(АО «Газпром газораспределение Тамбов»)**

Заместитель генерального директора по строительству и инвестициям

РАСПОРЯЖЕНИЕ

«11» 02 2020г.

№ 32

Тамбов

О подготовке проекта планировки и проекта межевания территории для размещения линейного объекта: «Газопровод к мкр. «Новый Котовск» в г. Котовске (2 очередь)»

В соответствии со статьями 41, 41.1, 41.2, 42, 43, 45 Градостроительного кодекса Российской Федерации, статьей 8 Закона Тамбовской области от 31.01.2007 № 144-З «О градостроительной деятельности в Тамбовской области», п.3 статьи 11.3 Земельного Кодекса РФ и в рамках исполнения Инвестиционной программы АО «Газпром газораспределение Тамбов» (далее - Общество):


1. Отделу капитального строительства и инвестиций (П.А. Прокошин):

1.1. Обеспечить подготовку проекта планировки и проекта межевания территории (далее – документация по планировке территории) для размещения линейного объекта: «Газопровод к мкр. «Новый Котовск» в г. Котовске (2 очередь)» в срок и на условиях, установленных действующим договором, заключенным между Обществом и Контрагентом, исполняющим подрядные работы по подготовке соответствующей документации.

1.2. Направить разработанную документацию по планировке территории в администрацию города Котовска Тамбовской области для утверждения в порядке, установленном действующим законодательством Российской Федерации.

1.3. Информацию о принятом решении о подготовке документации по планировке территории направить главе города Котовска Тамбовской области в течение десяти дней со дня принятия настоящего распоряжения.

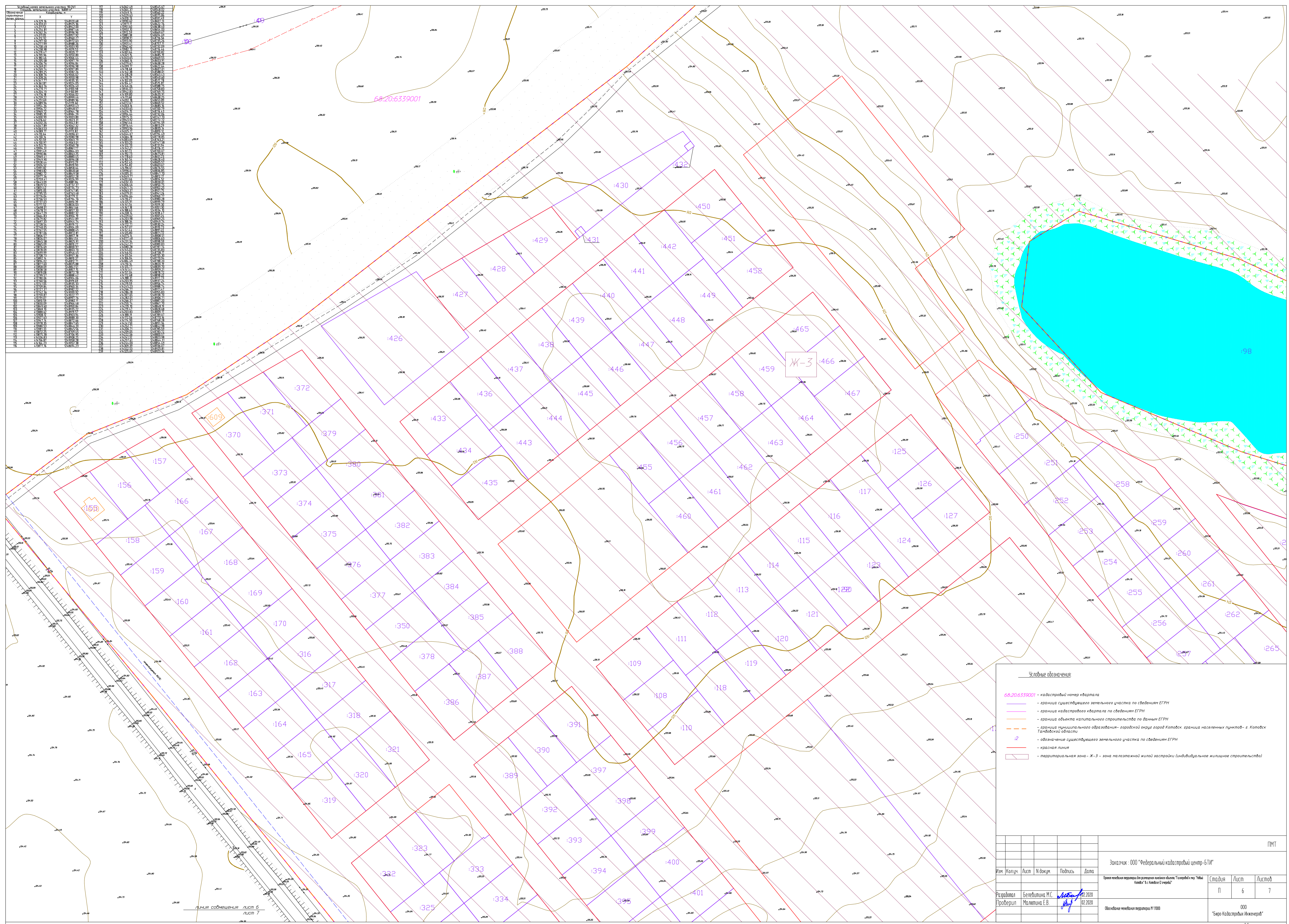
2. Контроль за исполнением настоящего распоряжения оставляю за собой.



А.М. Боев

ГРАФИЧЕСКИЕ МАТЕРИАЛЫ

№ п/п	№ документа	Дата	Содержание
1	1:10000	2017	Ситуационный план
2	1:10000	2017	Ситуационный план
3	1:10000	2017	Ситуационный план
4	1:10000	2017	Ситуационный план
5	1:10000	2017	Ситуационный план
6	1:10000	2017	Ситуационный план
7	1:10000	2017	Ситуационный план
8	1:10000	2017	Ситуационный план
9	1:10000	2017	Ситуационный план
10	1:10000	2017	Ситуационный план
11	1:10000	2017	Ситуационный план
12	1:10000	2017	Ситуационный план
13	1:10000	2017	Ситуационный план
14	1:10000	2017	Ситуационный план
15	1:10000	2017	Ситуационный план
16	1:10000	2017	Ситуационный план
17	1:10000	2017	Ситуационный план
18	1:10000	2017	Ситуационный план
19	1:10000	2017	Ситуационный план
20	1:10000	2017	Ситуационный план
21	1:10000	2017	Ситуационный план
22	1:10000	2017	Ситуационный план
23	1:10000	2017	Ситуационный план
24	1:10000	2017	Ситуационный план
25	1:10000	2017	Ситуационный план
26	1:10000	2017	Ситуационный план
27	1:10000	2017	Ситуационный план
28	1:10000	2017	Ситуационный план
29	1:10000	2017	Ситуационный план
30	1:10000	2017	Ситуационный план
31	1:10000	2017	Ситуационный план
32	1:10000	2017	Ситуационный план
33	1:10000	2017	Ситуационный план
34	1:10000	2017	Ситуационный план
35	1:10000	2017	Ситуационный план
36	1:10000	2017	Ситуационный план
37	1:10000	2017	Ситуационный план
38	1:10000	2017	Ситуационный план
39	1:10000	2017	Ситуационный план
40	1:10000	2017	Ситуационный план
41	1:10000	2017	Ситуационный план
42	1:10000	2017	Ситуационный план
43	1:10000	2017	Ситуационный план
44	1:10000	2017	Ситуационный план
45	1:10000	2017	Ситуационный план
46	1:10000	2017	Ситуационный план
47	1:10000	2017	Ситуационный план
48	1:10000	2017	Ситуационный план
49	1:10000	2017	Ситуационный план
50	1:10000	2017	Ситуационный план
51	1:10000	2017	Ситуационный план
52	1:10000	2017	Ситуационный план
53	1:10000	2017	Ситуационный план
54	1:10000	2017	Ситуационный план
55	1:10000	2017	Ситуационный план
56	1:10000	2017	Ситуационный план
57	1:10000	2017	Ситуационный план
58	1:10000	2017	Ситуационный план
59	1:10000	2017	Ситуационный план
60	1:10000	2017	Ситуационный план
61	1:10000	2017	Ситуационный план
62	1:10000	2017	Ситуационный план
63	1:10000	2017	Ситуационный план
64	1:10000	2017	Ситуационный план
65	1:10000	2017	Ситуационный план
66	1:10000	2017	Ситуационный план
67	1:10000	2017	Ситуационный план
68	1:10000	2017	Ситуационный план
69	1:10000	2017	Ситуационный план
70	1:10000	2017	Ситуационный план
71	1:10000	2017	Ситуационный план
72	1:10000	2017	Ситуационный план
73	1:10000	2017	Ситуационный план
74	1:10000	2017	Ситуационный план
75	1:10000	2017	Ситуационный план
76	1:10000	2017	Ситуационный план
77	1:10000	2017	Ситуационный план
78	1:10000	2017	Ситуационный план
79	1:10000	2017	Ситуационный план
80	1:10000	2017	Ситуационный план
81	1:10000	2017	Ситуационный план
82	1:10000	2017	Ситуационный план
83	1:10000	2017	Ситуационный план
84	1:10000	2017	Ситуационный план
85	1:10000	2017	Ситуационный план
86	1:10000	2017	Ситуационный план
87	1:10000	2017	Ситуационный план
88	1:10000	2017	Ситуационный план
89	1:10000	2017	Ситуационный план
90	1:10000	2017	Ситуационный план
91	1:10000	2017	Ситуационный план
92	1:10000	2017	Ситуационный план
93	1:10000	2017	Ситуационный план
94	1:10000	2017	Ситуационный план
95	1:10000	2017	Ситуационный план
96	1:10000	2017	Ситуационный план
97	1:10000	2017	Ситуационный план
98	1:10000	2017	Ситуационный план
99	1:10000	2017	Ситуационный план
100	1:10000	2017	Ситуационный план



Целочисленные обозначения

- 68.20.6339001 – кадастровый номер квартала
- граница существующего земельного участка по сведениям ЕГРН
- граница кадастрового квартала по сведениям ЕГРН
- граница объекта капитального строительства по данным ЕГРН
- граница муниципального образования – городской округ город Колодеж; граница населенных пунктов – г. Колодеж Тамбовской области
- 2 – обозначение существующего земельного участка по сведениям ЕГРН
- красная линия
- территорияльная зона – Ж-3 – зона насажденной жилой застройки (индивидуальное жилищное строительство)

Изм.	Колуч.	Лист	Издан	Подпись	Дата
Разработал	Белевщина Н.С.	10.02.2020			
Проверил	Малыгина Е.В.	10.02.2020			

Заказчик: ООО "Федеральный кадастровый центр-БТИ"

Проектная организация (в отношении данного объекта "Специализированная компания" г. Колодеж Тамбовской области)

Страница	Лист	Листов
П	6	7

Обоснование режима территории № 1008

ООО "Бюро Кадастры Инженеров"

ПМТ

