

**РОССИЙСКАЯ ФЕДЕРАЦИЯ**

**Общество с ограниченной ответственностью  
«Бюро Кадастровых Инженеров»**



**Проект планировки территории для размещения  
линейного объекта " Газопровод к мкр. «Новый Котовск»  
в г. Котовске (2 очередь)"**

**Том 2**

**Материалы по обоснованию**

**Пояснительная записка.**

**Графические материалы**

**Генеральный директор ООО «Бюро Кадастровых Инженеров»**

**Желябов С.Н. /**



**2020**



**ПОЯСНИТЕЛЬНАЯ ЗАПИСКА**

## 1. Общие сведения

Проект планировки территории для размещения линейного объекта "Газопровод к мкр. «Новый Котовск» в г. Котовске (2 очередь)" области выполнен ООО «Бюро Кадастровых Инженеров» на основании распоряжения Акционерного общества «Газпром газораспределение Тамбов» №32 от 11.02.2020г (Приложение).

Разработка проекта планировки территории выполнена в соответствии с требованиями постановления Правительства Российской Федерации от 12.05.2017 № 564 «Об утверждении Положения о составе и содержании проектов планировки территории, предусматривающих размещение одного или нескольких линейных объектов».

Подготовка проекта планировки территории для размещения линейного объекта " Газопровод к мкр. «Новый Котовск» в г. Котовске (2 очередь)" осуществляется в целях:

- обеспечения процесса архитектурно-строительного проектирования, строительства и ввода в эксплуатацию планируемого линейного объекта;
- определения зоны размещения планируемого линейного объекта, с учетом документов территориального планирования;
- определения границ формируемых земельных участков, планируемых для предоставления и переноса объекта;
- разработки зоны с особыми условиями использования территории, планируемой для размещения объекта.

Проект планировки территории разрабатывается для выполнения следующих задач:

- установление параметров планируемого развития элементов планировочной структуры;
- определение параметров транспортного и инженерного обеспечения для развития территории;
- установление границ зон с особыми условиями использования территории;
- определение места допустимого размещения зданий, строений и сооружений (границы зон развития объектов капитального строительства);

Разработка проектной документации осуществлена в соответствии с требованиями действующего законодательства:

- Градостроительный кодекс Российской Федерации от 29.12.2004 №190-ФЗ;
- Земельный кодекс Российской Федерации от 25.10.2001 № 136-ФЗ;
- Водный кодекс Российской Федерации от 03.06.2006 № 74-ФЗ;
- СанПиН 2.2.1/2.1.1.1200-03 «Санитарно-защитные зоны и санитарная классификация предприятий, сооружений и иных объектов», утвержден Постановлением Главного государственного санитарного врача РФ от 25.09.2007 № 74 (ред. от 09.09.2010 (Зарегистрировано в Минюсте РФ 25.01.2008 № 10995);
- СП 42.13330.2011 «Градостроительство. Планировка и застройка городских и сельских поселений». Актуализированная редакция СНиП 2.07.01-89, утвержденный Приказом Минрегиона РФ от 28.12.2010 № 820;
- Перечень национальных стандартов и сводов правил, утвержденный постановлением Правительства РФ от 26.12.2014 № 1521;
- СП 42.13330.2016 «Градостроительство. Планировка и застройка городских и сельских поселений». Актуализированная редакция СНиП 2.07.01-89, утвержденный Приказом Минстроя России от 30.12.2016 № 1034/пр;
- Инструкция о порядке проектирования и установления красных линий в городах и других поселениях Российской Федерации» РДС 30-201-98;
- Постановление Правительства РФ №87 «О составе разделов проектной документации и требованиях к их содержанию» от 16.02.2008 (в ред. от 10.12.2014 №1346);
- Инструкция о порядке разработки, согласования, экспертизы и утверждения градостроительной документации (Постановление об утверждении №150 от 29.10.2002);
- Правила землепользования и застройки городского округа- город Котовск Тамбовской, утвержденные решением Котовского городского Совета народных депутатов от 17.10.2019 №741 "О внесении изменений в Правила землепользования и застройки городского округа - город Котовск, утвержденные решением Котовского городского Совета народных депутатов от 28.05.2015 №965 «Об утверждении правил землепользования и застройки городского округа - город Котовск» .

Исходными данными для разработки проекта планировки территории послужили следующие материалы:

- данные Федеральной службы государственной регистрации, кадастра и картографии;
- инженерно-геодезические изыскания;
- инженерно-геологические изыскания;
- распоряжения Акционерного общества «Газпром газораспределение Тамбов» №32 от 11.02.2020г.

## **2. Краткая характеристика полосы отвода**

Территория для размещения линейного объекта «Газопровод к мкр. «Новый Котовск» в г. Котовске (2 очередь)», расположена в границах муниципального образования – городской округ- город Котовск Тамбовской области.

Площадь территории для размещения линейного объекта " Газопровод к мкр. «Новый Котовск» в г. Котовске (2 очередь)" составляет 16889кв.м.

Строительная длина газопровода среднего давления составляет 328,0м, низкого- 5149,0м; протяженность газопровода среднего давления 338,0м, низкого- 5255,5м.

Проектируемый газопровод предназначен для газоснабжения жилой застройки в мкр. Новый Котовск города Котовск Тамбовской области. Основное направление использования газа – отопление, горячее водоснабжение, пищеприготовление.

## **3. Анализ выполненных инженерных изысканий**

### **3.1. Инженерно – геодезические изыскания**

Инженерно - геодезические изыскания для размещения линейного объекта " Газопровод к мкр. «Новый Котовск» в г. Котовске (2 очередь)", выполнены в соответствии с учетом сделанных в подготовительный период проработок, материалов согласований и в соответствии с требованиями СП 47.13330.2012. Продуктом инженерных изысканий являются топографические планы.

### **3.2. Климатические условия**

Характеристика климатических условий района работ приведена по данным «Тамбовского ЦГМС» - филиал ФГБУ «Центрально-Черноземное

УГМС». Климат области умеренно континентальный с довольно теплым летом и холодной продолжительной зимой. Зима на территории района начинается со второй декады ноября.

Таблица 1

Средняя месячная и годовая температура воздуха

Показатель	Месяцы												Год
	I	II	III	IV	V	VI	VII	VIII	IX	X	XI	XII	
t, °С	10,0	9,6	4,4	5,7	3,9	7,9	9,9	8,3	2,2	5,3	1,8	7,2	5,0

Климат однороден на всей территории. Средняя годовая температура воздуха составляет 5,2°С. Средняя температура января, наиболее холодного месяца года, -9,5°С, абсолютный минимум равен - 39°С. Средняя максимальная температура июля, самого жаркого месяца года, составляет +25,9°С. Средняя температура июля изменяется от 19,5 до 20,5°С, достигая абсолютного максимума в 40°С. Средняя продолжительность периода с положительной температурой выше 10°С колеблется от 141 до 154 дней.

Понижение температуры осенью происходит медленнее, чем повышение ее весной. Устойчивый переход средней суточной температуры через 0°С в сторону низких температур в среднем отмечается 06 ноября.

В продолжение всей зимы наблюдаются оттепели. За период с ноября по апрель среднее число дней с оттепелями составляет 30-40 дней. Оттепели могут непрерывно продолжаться в течение 9-22 дней.

Глубина промерзания почвы зависит от высоты и плотности снежного покрова, степени увлажнения, механического состава и типа почвы, микрорельефа, температуры воздуха и вследствие этого изменяется как по территории, так и по годам. Устойчивое промерзание почвы на территории начинается в середине ноября. Полное оттаивание почвы наблюдается в середине апреля. Нормативная глубина промерзания составляет суглинки и глины – 1,40 м; песчаные – 1,70 м.

В гидрологическом отношении территория изысканий изучена удовлетворительно, но непосредственно на проектируемых участках строительства наблюдения за стоковым и уровенным режимом не проводились.

### **3.3. Инженерно – геологические изыскания**

#### **3.3.1. Рельеф и геоморфология**

Инженерно - геологические изыскания для размещения линейного объекта " Газопровод к мкр. «Новый Котовск» в г. Котовске (2 очередь)", выполнены в соответствии с учётом сделанных в подготовительный период проработок, материалов согласований и в соответствии с требованиями СП 11-105-97. Продуктом инженерных изысканий являются технический отчет служащий основанием для выполнения проектных работ.

В административном отношении участок производства работ расположен на территории муниципального образования- городской округ- город Котовск Тамбовской области.

Рельеф участка равнинный, низкий по абсолютным отметкам, со средней глубиной расчленения рельефа, пологопокатый.

В геоморфологическом отношении изучаемый район расположен в южной части Восточно-Европейской равнины и занимает в основном центральную часть Окско-Донской низменности.

В соответствии с СП 14.13330.2014 интенсивность сейсмических воздействий в баллах (сейсмичность) для района строительства принята на основе комплекса карт общего сейсмического районирования территории Российской Федерации (ОСР-97). Уровни степеней сейсмической опасности составляют по карте С – 6 баллов (в баллах шкала MSK для средних грунтовых условий). Категория грунтов по сейсмическим свойствам – II.

#### **4. Перечень пересечений планируемого объекта с другими линейными объектами и искусственными сооружениями**

Все работы по строительству линейного объекта " Газопровод к мкр. «Новый Котовск» в г. Котовске (2 очередь)", на пересечении с инженерными коммуникациями производить только при условии следующего:

- получить письменное разрешение от эксплуатирующей организации на производство работ в охранной зоне действующих подземных коммуникации;
- разработать и согласовать с эксплуатирующей организацией мероприятия, обеспечивающие безопасное ведение работ и сохранность действующего трубопровода и его сооружений;



- вызвать представителя эксплуатирующей организации для установления по технической документации, приборами-искателями и шурфованием точного местонахождения трубопровода, определения его технического состояния и взаиморасположения с сооружениями проектируемого (строящегося) объекта.

Производство работ без разрешения или по разрешению, срок действия которого истек, запрещается. Необходимость применения приборов-искателей и шурфования определяется эксплуатирующей организацией. В случае обнаружения утечек продукта они должны быть устранены силами и средствами эксплуатирующей организации до начала работ.

### **5. Охранные зоны объектов инженерной инфраструктуры**

Правила охраны газораспределительных сетей, утвержденные постановлением Правительства Российской Федерации №878 от 20.11.2000 п.п.2,5,6,7а,14 устанавливают порядок определения границ охранных зон газораспределительных сетей, условия использования земельных участков, расположенных в их пределах, и ограничения хозяйственной деятельности.

Охранные зоны для газораспределительных сетей устанавливаются следующие:

- вдоль трасс наружных газопроводов - в виде территории, ограниченной условными линиями, проходящими на расстоянии 2 метров с каждой стороны газопровода;

- для ГРПШ – на расстоянии 10,0 м от его границы.

Любые работы в охранных зонах газораспределительных сетей производятся при строгом выполнении требований по сохранности вскрываемых сетей и других инженерных коммуникаций, а также по осуществлению безопасного проезда специального автотранспорта и прохода пешеходов.

### **6. Объекты культурного наследия**

В соответствии со ст.3 Федерального закона от 25.06.2002 г. №73-ФЗ «Об объектах культурного наследия (памятниках истории и культуры) народов Российской Федерации» к объектам культурного наследия (памятникам истории и культуры) народов Российской Федерации (далее - объекты культурного наследия) относятся объекты недвижимого имущества со связанными с ними

произведениями живописи, скульптуры, декоративно-прикладного искусства, объектами науки и техники и иными предметами материальной культуры, возникшие в результате исторических событий, представляющие собой ценность с точки зрения истории, археологии, архитектуры, градостроительства, искусства, науки и техники, эстетики, этнологии или антропологии, социальной культуры и являющиеся свидетельством эпох и цивилизаций, подлинными источниками информации о зарождении и развитии культуры.

Защитными зонами объектов культурного наследия являются территории, которые прилегают к включенным в реестр памятникам и ансамблям (за исключением указанных в пункте 2 настоящей статьи объектов культурного наследия) и в границах которых в целях обеспечения сохранности объектов культурного наследия и композиционно-видовых связей (панорам) запрещаются строительство объектов капитального строительства и их реконструкция, связанная с изменением их параметров (высоты, количества этажей, площади), за исключением строительства и реконструкции линейных объектов (согласно Федеральному закону от 25 июня 2002 года № 73-ФЗ «Об объектах культурного наследия (памятниках истории и культуры) народов Российской Федерации», статья 34).

В соответствии с данными управления по государственной охране объектов культурного наследия Тамбовской области на территории, для которой выполняется проект планировки, объекты культурного наследия отсутствуют.

## **7. Особо охраняемые природные территории**

Особо охраняемые природные территории (ООПТ) – участки земли, водной поверхности и воздушного пространства над ними, где располагаются природные комплексы и объекты, которые имеют особое природоохранное, научное, культурное, эстетическое, рекреационное и оздоровительное значение, которые изъяты решением государственной власти полностью или частично из хозяйственного пользования и для которых установлен режим особой охраны. К ООПТ относятся государственные природные заповедники, национальные парки, природные парки, государственные природные заказники, памятники природы, дендрологические памятники и ботанические сады, лечебно-оздоровительные местности курорты. Правительство РФ и

органы исполнительной власти могут устанавливать и иные категории особо охраняемых территорий, которые включают городские леса, городские парки, памятники садово-паркового искусства, охраняемые речные системы, охраняемые природные ландшафты.

Согласно Правилам землепользования и застройки муниципального образования городской округ- город Котовск Тамбовской области на территории, для которой выполняется проект планировки, особо охраняемые природные территории отсутствуют.

#### **8. Планировочные ограничения, предложения по установлению сервитутов**

Планировочные ограничения на территории разработки проекта планировки представлены охранными зонами инженерных коммуникаций.

*Охранные зоны инженерных коммуникаций* - территории, предназначенные для эксплуатации подземных и надземных инженерных коммуникаций, определяющие (в соответствии с СП 42.13330.2011, СП 42.13330.2016) минимальный отступ от коммуникаций до фундаментов зданий и сооружений.

В пределах охранной зоны запрещается строительство зданий и сооружений. На территории разработки проекта планировки в пределах охранной зоны проектируемых коммуникаций здания и сооружения отсутствуют.

Действующее законодательство определяет земельный *сервитут* как право ограниченного пользования чужим земельным участком (ст. 23 Земельного кодекса РФ, ст. 274 Гражданского кодекса РФ). Сервитут устанавливается для обеспечения интересов государства, местного самоуправления или местного населения, без изъятия земельных участков.

Публичные сервитуты могут устанавливаться для следующих целей:

- 1) прохода или проезда через земельный участок;
- 2) использования земельного участка в целях ремонта коммунальных, инженерных, электрических и других линий и сетей, а также объектов транспортной инфраструктуры;
- 3) размещения на земельном участке межевых и геодезических знаков и подъездов к ним;

- 4) проведения дренажных работ на земельном участке;
- 5) забора (изъятия) водных ресурсов из водных объектов и водопоя;
- 6) прогона сельскохозяйственных животных через земельный участок;
- 7) сенокосения, выпаса сельскохозяйственных животных в установленном порядке на земельных участках в сроки, продолжительность которых соответствует местным условиям и обычаям;
- 8) использования земельного участка в целях охоты и рыболовства;
- 9) временного пользования земельным участком в целях проведения изыскательских, исследовательских и других работ;
- 10) свободного доступа к прибрежной полосе.

Сервитут устанавливается законом или иным нормативным правовым актом Российской Федерации, нормативным правовым актом субъекта Российской Федерации, нормативным правовым актом органа местного самоуправления.

На территории разработки проекта планировки не требуется установление сервитутов (см. Том 3 «Проект межевания территории»).

## Приложение

**Акционерное общество  
«Газпром газораспределение Тамбов»  
(АО «Газпром газораспределение Тамбов»)**

Заместитель генерального директора по строительству и инвестициям

**РАСПОРЯЖЕНИЕ**

«11» 02 2020г.

№ 32

Тамбов

**О подготовке проекта планировки и проекта межевания территории для размещения линейного объекта: «Газопровод к мкр. «Новый Котовск» в г. Котовске (2 очередь)»**

В соответствии со статьями 41, 41.1, 41.2, 42, 43, 45 Градостроительного кодекса Российской Федерации, статьей 8 Закона Тамбовской области от 31.01.2007 № 144-З «О градостроительной деятельности в Тамбовской области», п.3 статьи 11.3 Земельного Кодекса РФ и в рамках исполнения Инвестиционной программы АО «Газпром газораспределение Тамбов» (далее - Общество):

1. Отделу капитального строительства и инвестиций (П.А. Прокошин):

1.1. Обеспечить подготовку проекта планировки и проекта межевания территории (далее – документация по планировке территории) для размещения линейного объекта: «Газопровод к мкр. «Новый Котовск» в г. Котовске (2 очередь)» в срок и на условиях, установленных действующим договором, заключенным между Обществом и Контрагентом, исполняющим подрядные работы по подготовке соответствующей документации.

1.2. Направить разработанную документацию по планировке территории в администрацию города Котовска Тамбовской области для утверждения в порядке, установленном действующим законодательством Российской Федерации.

1.3. Информацию о принятом решении о подготовке документации по планировке территории направить главе города Котовска Тамбовской области в течение десяти дней со дня принятия настоящего распоряжения.

2. Контроль за исполнением настоящего распоряжения оставляю за собой.



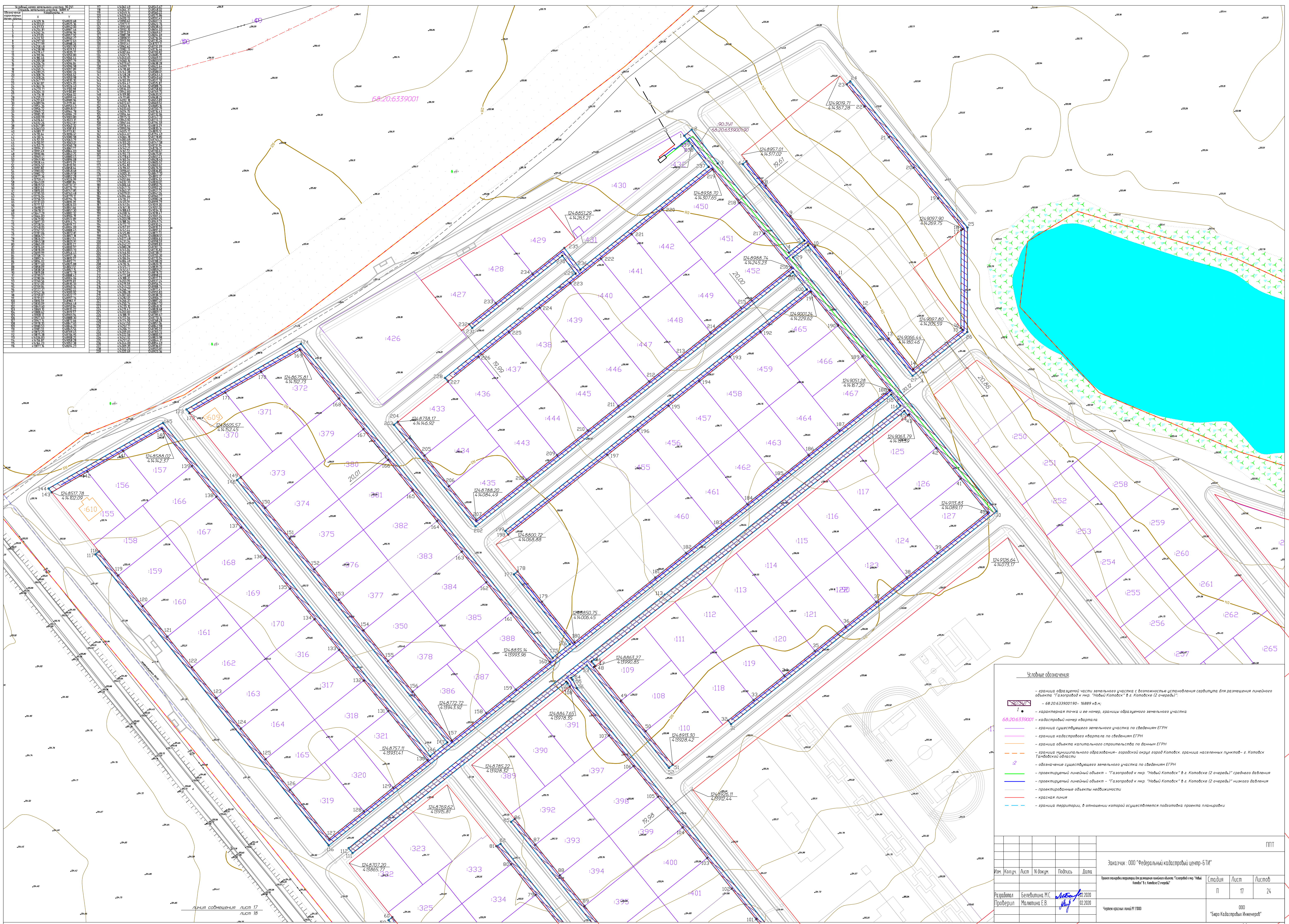
А.М. Боев

## **ГРАФИЧЕСКИЕ МАТЕРИАЛЫ**





№ п/п	№ документа	Дата	Исполнитель	Проверенный	Подпись	Дата
1						
2						
3						
4						
5						
6						
7						
8						
9						
10						
11						
12						
13						
14						
15						
16						
17						
18						
19						
20						
21						
22						
23						
24						
25						
26						
27						
28						
29						
30						
31						
32						
33						
34						
35						
36						
37						
38						
39						
40						
41						
42						
43						
44						
45						
46						
47						
48						
49						
50						
51						
52						
53						
54						
55						
56						
57						
58						
59						
60						
61						
62						
63						
64						
65						
66						
67						
68						
69						
70						
71						
72						
73						
74						
75						
76						
77						
78						
79						
80						
81						
82						
83						
84						
85						
86						
87						
88						
89						
90						
91						
92						
93						
94						
95						
96						
97						
98						
99						
100						



**Условные обозначения**

- граница обозначенной части земельного участка с возможностью установления сервитута для размещения линейного объекта "Газопровод к н.п.р. "Новый Котловск" в г. Котловске (2 очереди)"
- 68.20.6339001 - кадастровый номер квартала
- граница существующего земельного участка по сведениям ЕГРН
- граница кадастрового квартала по сведениям ЕГРН
- граница объекта капитального строительства по данным ЕГРН
- граница муниципального образования - городской округ город Котловск, граница населенных пунктов - г. Котловск Тамбовской области
- обозначение существующего земельного участка по сведениям ЕГРН
- проектный линейный объект - "Газопровод к н.п.р. "Новый Котловск" в г. Котловске (2 очереди)" среднего давления
- проектный линейный объект - "Газопровод к н.п.р. "Новый Котловск" в г. Котловске (2 очереди)" низкого давления
- проектные объекты недвижимости
- красная линия
- граница территории, в отношении которой осуществляется подготовка проекта планировки

Изм.	Колуч.	Лист	№ докум.	Подпись	Дата
Разработал	Белевщина М.С.				02.2020
Проверил	Молитина Е.В.				02.2020

Заказчик: ООО "Федеральный кадастровый центр-БТИ"

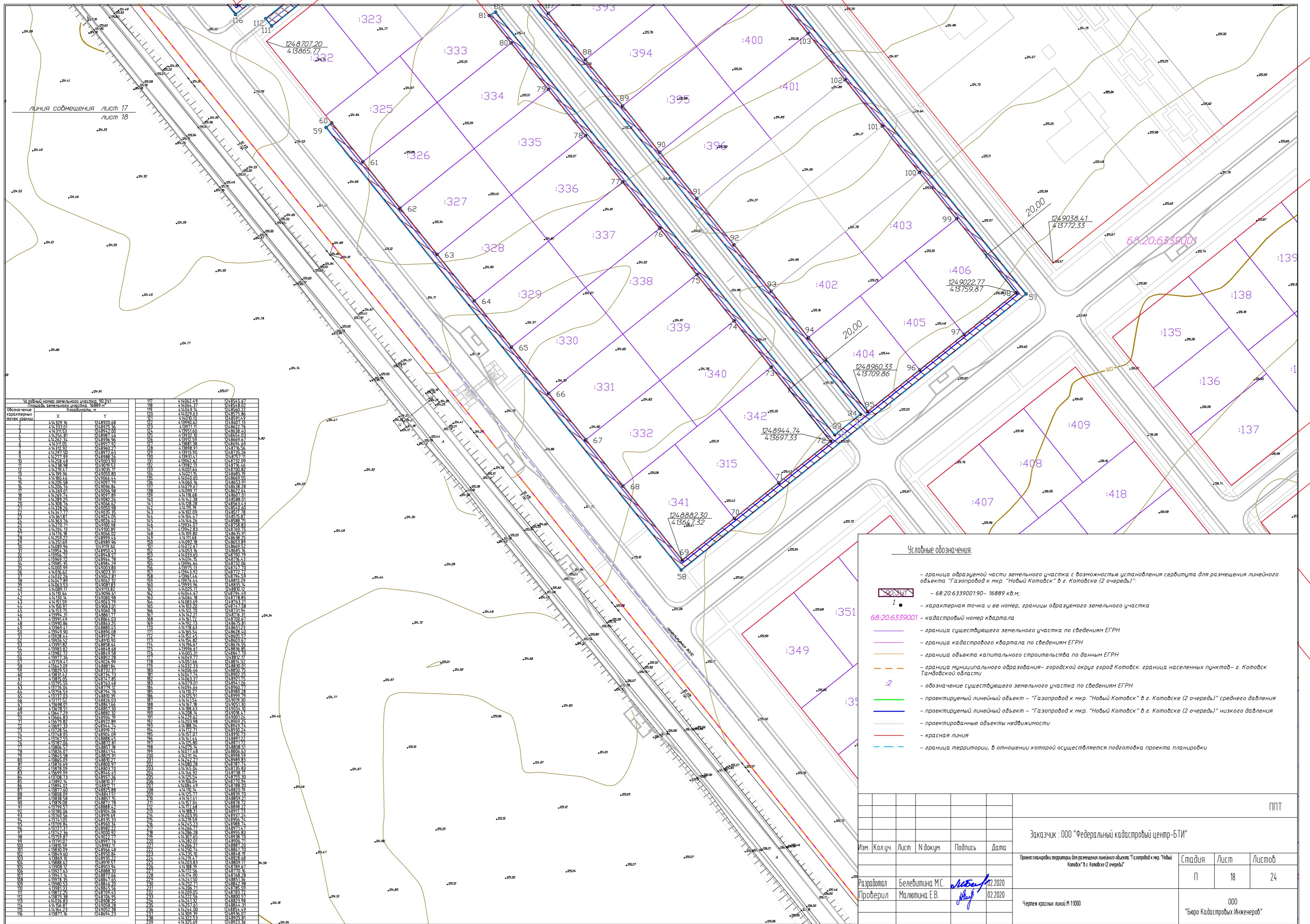
Проект планировки территории для размещения линейного объекта "Газопровод к н.п.р. "Новый Котловск" в г. Котловске (2 очереди)"

Страница	Лист	Листов
П	17	24

Чертеж в соответствии с М 1000

ООО "Бюро Кадастровых Инженеров"

линия совмещения лист 17 лист 18



Условный номер земельного участка: 90/331  
 Площадь земельного участка: 16889 м²

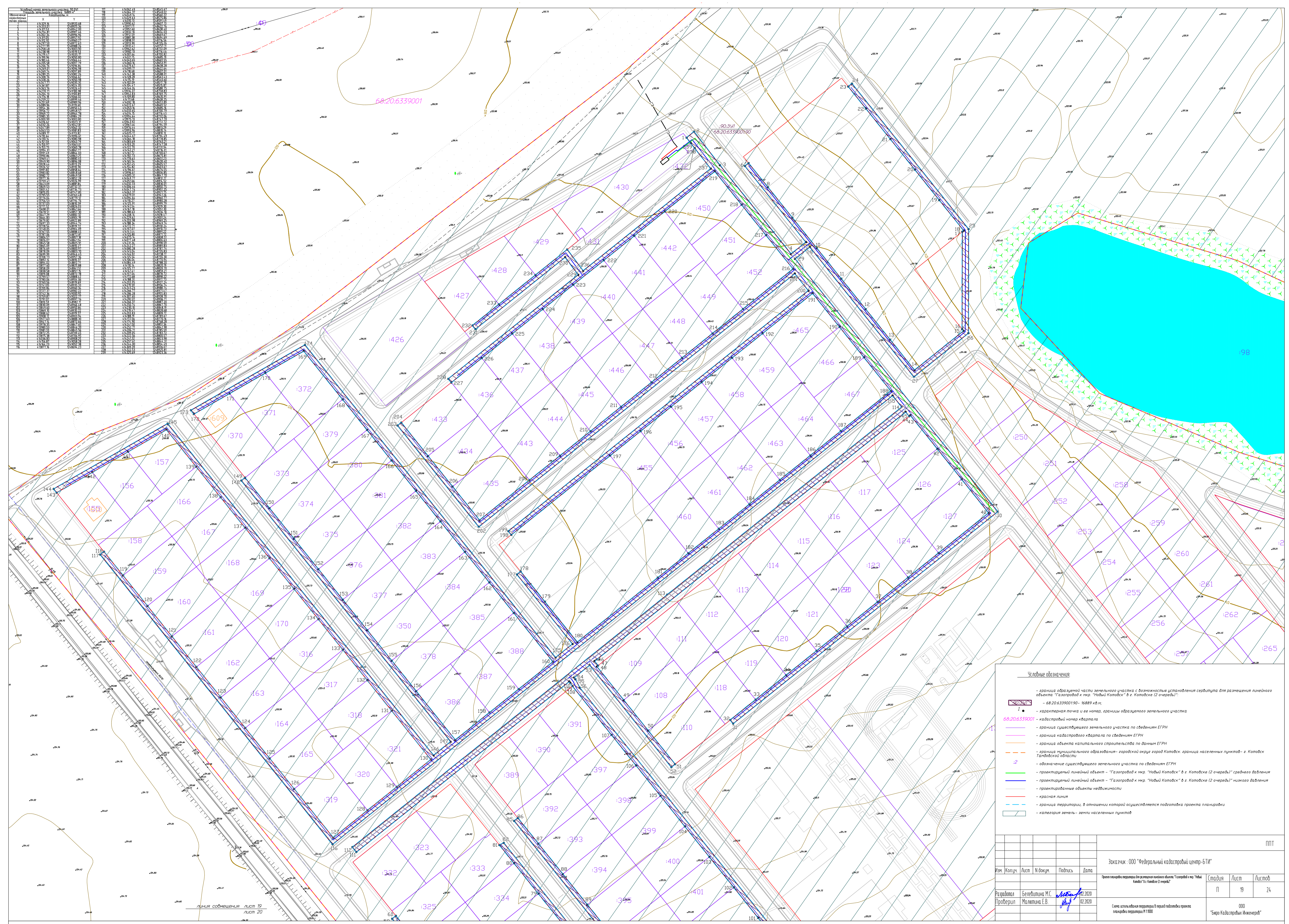
Порядковый номер	X	Y
1	111892.49	124870.20
2	111892.49	124870.20
3	111892.49	124870.20
4	111892.49	124870.20
5	111892.49	124870.20
6	111892.49	124870.20
7	111892.49	124870.20
8	111892.49	124870.20
9	111892.49	124870.20
10	111892.49	124870.20
11	111892.49	124870.20
12	111892.49	124870.20
13	111892.49	124870.20
14	111892.49	124870.20
15	111892.49	124870.20
16	111892.49	124870.20
17	111892.49	124870.20
18	111892.49	124870.20
19	111892.49	124870.20
20	111892.49	124870.20
21	111892.49	124870.20
22	111892.49	124870.20
23	111892.49	124870.20
24	111892.49	124870.20
25	111892.49	124870.20
26	111892.49	124870.20
27	111892.49	124870.20
28	111892.49	124870.20
29	111892.49	124870.20
30	111892.49	124870.20
31	111892.49	124870.20
32	111892.49	124870.20
33	111892.49	124870.20
34	111892.49	124870.20
35	111892.49	124870.20
36	111892.49	124870.20
37	111892.49	124870.20
38	111892.49	124870.20
39	111892.49	124870.20
40	111892.49	124870.20
41	111892.49	124870.20
42	111892.49	124870.20
43	111892.49	124870.20
44	111892.49	124870.20
45	111892.49	124870.20
46	111892.49	124870.20
47	111892.49	124870.20
48	111892.49	124870.20
49	111892.49	124870.20
50	111892.49	124870.20
51	111892.49	124870.20
52	111892.49	124870.20
53	111892.49	124870.20
54	111892.49	124870.20
55	111892.49	124870.20
56	111892.49	124870.20
57	111892.49	124870.20
58	111892.49	124870.20
59	111892.49	124870.20
60	111892.49	124870.20
61	111892.49	124870.20
62	111892.49	124870.20
63	111892.49	124870.20
64	111892.49	124870.20
65	111892.49	124870.20
66	111892.49	124870.20
67	111892.49	124870.20
68	111892.49	124870.20
69	111892.49	124870.20
70	111892.49	124870.20
71	111892.49	124870.20
72	111892.49	124870.20
73	111892.49	124870.20
74	111892.49	124870.20
75	111892.49	124870.20
76	111892.49	124870.20
77	111892.49	124870.20
78	111892.49	124870.20
79	111892.49	124870.20
80	111892.49	124870.20
81	111892.49	124870.20
82	111892.49	124870.20
83	111892.49	124870.20
84	111892.49	124870.20
85	111892.49	124870.20
86	111892.49	124870.20
87	111892.49	124870.20
88	111892.49	124870.20
89	111892.49	124870.20
90	111892.49	124870.20
91	111892.49	124870.20
92	111892.49	124870.20
93	111892.49	124870.20
94	111892.49	124870.20
95	111892.49	124870.20
96	111892.49	124870.20
97	111892.49	124870.20
98	111892.49	124870.20
99	111892.49	124870.20
100	111892.49	124870.20
101	111892.49	124870.20
102	111892.49	124870.20
103	111892.49	124870.20
104	111892.49	124870.20
105	111892.49	124870.20
106	111892.49	124870.20
107	111892.49	124870.20
108	111892.49	124870.20
109	111892.49	124870.20
110	111892.49	124870.20
111	111892.49	124870.20
112	111892.49	124870.20
113	111892.49	124870.20
114	111892.49	124870.20
115	111892.49	124870.20
116	111892.49	124870.20

**Условные обозначения:**

- граница образуемой части земельного участка с возможностью установления сервитута для размещения линейного объекта "Газопровод к мкр. "Новый Котовск" в г. Котовске (2 очередь)";
- 68:20:6339001 - кадастровый номер квартала
- граница существующего земельного участка по сведениям ЕГРН
- граница кадастрового квартала по сведениям ЕГРН
- граница объекта капитального строительства по данным ЕГРН
- граница муниципального образования - городской округ город Котовск, граница населенных пунктов - г. Котовск Тамбовской области
- 2 - обозначение существующего земельного участка по сведениям ЕГРН
- проектируемый линейный объект - "Газопровод к мкр. "Новый Котовск" в г. Котовске (2 очередь)" среднего давления
- проектируемый линейный объект - "Газопровод к мкр. "Новый Котовск" в г. Котовске (2 очередь)" низкого давления
- проектируемые объекты недвижимости
- красная линия
- граница территории, в отношении которой осуществляется подготовка проекта планировки

					ППТ
					Заказчик: ООО "Федеральный кадастровый центр-БТИ"
Изм.	Колуч.	Лист	№ докум.	Подпись	Дата
				Белевтина М.С.	02.2020
				Малютина Е.В.	02.2020
Проект планировки территории для размещения линейного объекта "Газопровод к мкр. "Новый Котовск" в г. Котовске (2 очередь)"					Стадия
					Лист
					Листов
					П
					18
					24
Чертеж красных линий М 1:1000					000
					"Бюро Кадастровых Инженеров"

№ п/п	№ документа	Дата	Исполнитель	Проверенный	Подпись	Дата
1						
2						
3						
4						
5						
6						
7						
8						
9						
10						
11						
12						
13						
14						
15						
16						
17						
18						
19						
20						
21						
22						
23						
24						
25						
26						
27						
28						
29						
30						
31						
32						
33						
34						
35						
36						
37						
38						
39						
40						
41						
42						
43						
44						
45						
46						
47						
48						
49						
50						
51						
52						
53						
54						
55						
56						
57						
58						
59						
60						
61						
62						
63						
64						
65						
66						
67						
68						
69						
70						
71						
72						
73						
74						
75						
76						
77						
78						
79						
80						
81						
82						
83						
84						
85						
86						
87						
88						
89						
90						
91						
92						
93						
94						
95						
96						
97						
98						
99						
100						

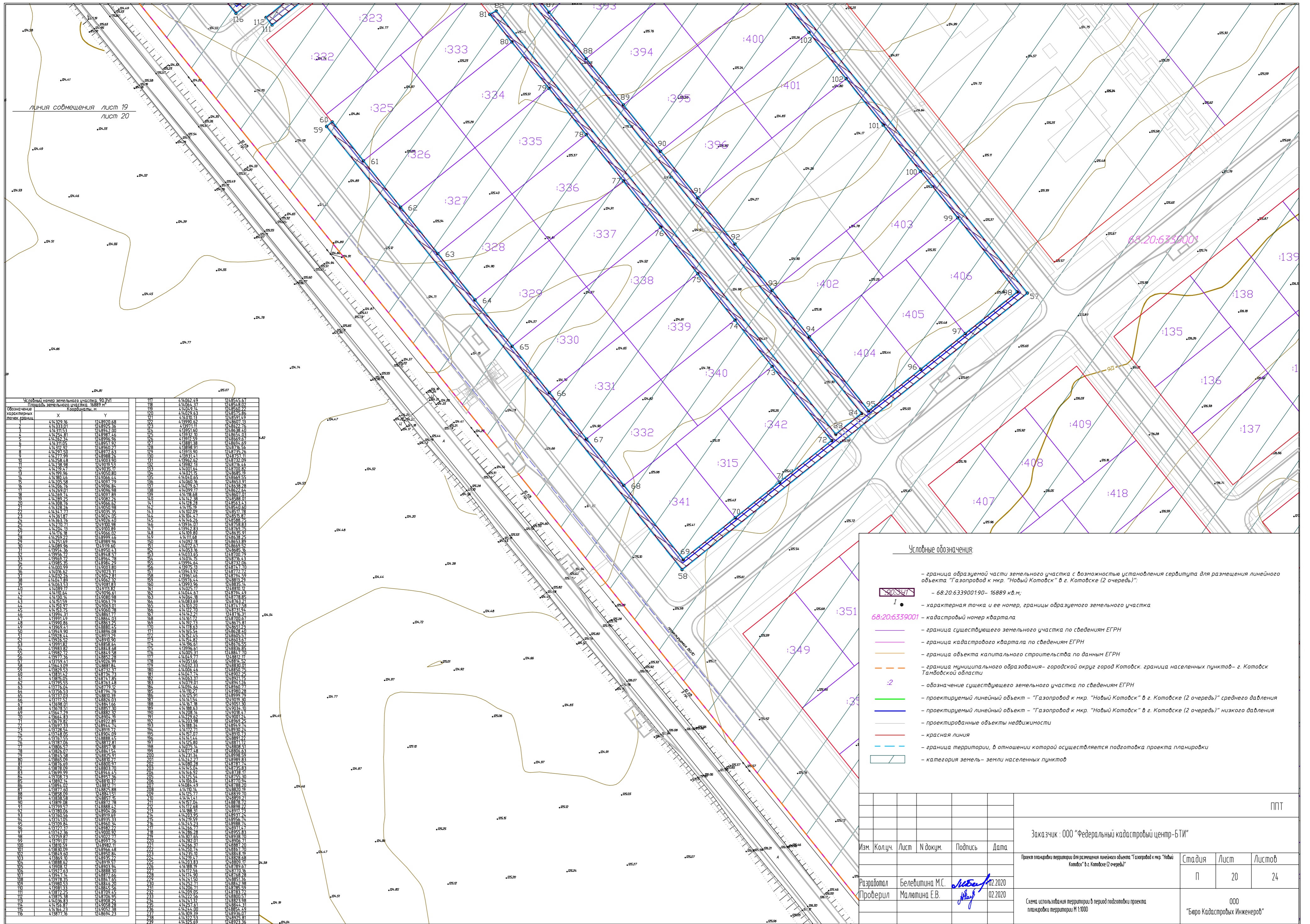


**Числовые обозначения:**

- граница обозначенной части земельного участка с возможностью установления сервитута для размещения линейного объекта "Газопровод к н.п.р. "Новый Котловск" в г. Котловске (2 очередь)"
- 68.20.6339001.90 - кадастровый номер квартала
- 68.20.6339001.90 - кадастровый номер квартала
- характеристика точки и ее номер, границы обозначенного земельного участка
- граница существующего земельного участка по сведениям ЕГРН
- граница кадастрового квартала по сведениям ЕГРН
- граница объекта капитального строительства по данным ЕГРН
- граница муниципального образования - городской округ город Котловск, граница населенных пунктов - г. Котловск Гамбовской области
- обозначение существующего земельного участка по сведениям ЕГРН
- проекционный линейный объект - "Газопровод к н.п.р. "Новый Котловск" в г. Котловске (2 очередь)" среднего давления
- проекционный линейный объект - "Газопровод к н.п.р. "Новый Котловск" в г. Котловске (2 очередь)" низкого давления
- проектируемые объекты недвижимости
- красная линия
- граница территории, в отношении которой осуществляется подготовка проекта планировки
- категория земель - земли населенных пунктов

Изм.	Колуч.	Лист	№ докум.	Подпись	Дата	Заказчик: ООО "Федеральный кадастровый центр-БТИ"	Страница	Листов	Листов
						Проект планировки территории для размещения линейного объекта "Газопровод к н.п.р. "Новый Котловск" в г. Котловске (2 очередь)"	П	19	24
Разработал	Белевченко М.С.	02.2020				Схема отъезда объектов территории в период подготовки проекта планировки территории № 1.000			
Проверил	Малыгина Е.В.	02.2020							
									ООО "Бюро Кадастровых Инженеров"

линия сообщения лист 19  
лист 20



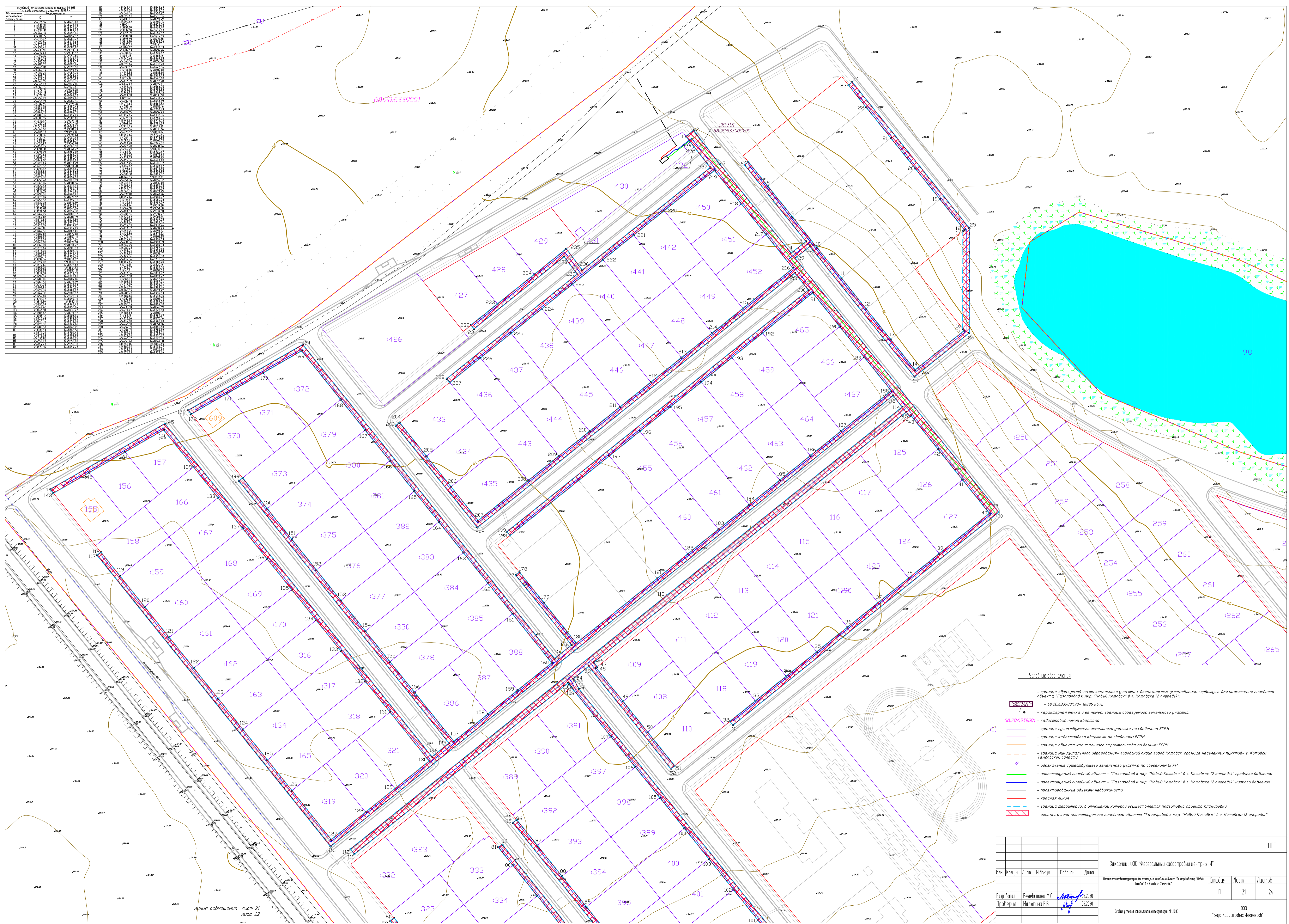
Условный номер земельного участка: 00-331  
Площадь земельного участка: 16889 м²

Обозначение	Координаты	X	Y
1	1	113723.36	1218720.68
2	2	113713.43	1218720.68
3	3	113703.50	1218720.68
4	4	113693.57	1218720.68
5	5	113683.64	1218720.68
6	6	113673.71	1218720.68
7	7	113663.78	1218720.68
8	8	113653.85	1218720.68
9	9	113643.92	1218720.68
10	10	113633.99	1218720.68
11	11	113624.06	1218720.68
12	12	113614.13	1218720.68
13	13	113604.20	1218720.68
14	14	113594.27	1218720.68
15	15	113584.34	1218720.68
16	16	113574.41	1218720.68
17	17	113564.48	1218720.68
18	18	113554.55	1218720.68
19	19	113544.62	1218720.68
20	20	113534.69	1218720.68
21	21	113524.76	1218720.68
22	22	113514.83	1218720.68
23	23	113504.90	1218720.68
24	24	113494.97	1218720.68
25	25	113485.04	1218720.68
26	26	113475.11	1218720.68
27	27	113465.18	1218720.68
28	28	113455.25	1218720.68
29	29	113445.32	1218720.68
30	30	113435.39	1218720.68
31	31	113425.46	1218720.68
32	32	113415.53	1218720.68
33	33	113405.60	1218720.68
34	34	113395.67	1218720.68
35	35	113385.74	1218720.68
36	36	113375.81	1218720.68
37	37	113365.88	1218720.68
38	38	113355.95	1218720.68
39	39	113346.02	1218720.68
40	40	113336.09	1218720.68
41	41	113326.16	1218720.68
42	42	113316.23	1218720.68
43	43	113306.30	1218720.68
44	44	113296.37	1218720.68
45	45	113286.44	1218720.68
46	46	113276.51	1218720.68
47	47	113266.58	1218720.68
48	48	113256.65	1218720.68
49	49	113246.72	1218720.68
50	50	113236.79	1218720.68
51	51	113226.86	1218720.68
52	52	113216.93	1218720.68
53	53	113207.00	1218720.68
54	54	113197.07	1218720.68
55	55	113187.14	1218720.68
56	56	113177.21	1218720.68
57	57	113167.28	1218720.68
58	58	113157.35	1218720.68
59	59	113147.42	1218720.68
60	60	113137.49	1218720.68
61	61	113127.56	1218720.68
62	62	113117.63	1218720.68
63	63	113107.70	1218720.68
64	64	113097.77	1218720.68
65	65	113087.84	1218720.68
66	66	113077.91	1218720.68
67	67	113067.98	1218720.68
68	68	113058.05	1218720.68
69	69	113048.12	1218720.68
70	70	113038.19	1218720.68
71	71	113028.26	1218720.68
72	72	113018.33	1218720.68
73	73	113008.40	1218720.68
74	74	112998.47	1218720.68
75	75	112988.54	1218720.68
76	76	112978.61	1218720.68
77	77	112968.68	1218720.68
78	78	112958.75	1218720.68
79	79	112948.82	1218720.68
80	80	112938.89	1218720.68
81	81	112928.96	1218720.68
82	82	112919.03	1218720.68
83	83	112909.10	1218720.68
84	84	112899.17	1218720.68
85	85	112889.24	1218720.68
86	86	112879.31	1218720.68
87	87	112869.38	1218720.68
88	88	112859.45	1218720.68
89	89	112849.52	1218720.68
90	90	112839.59	1218720.68
91	91	112829.66	1218720.68
92	92	112819.73	1218720.68
93	93	112809.80	1218720.68
94	94	112799.87	1218720.68
95	95	112789.94	1218720.68
96	96	112779.01	1218720.68
97	97	112769.08	1218720.68
98	98	112759.15	1218720.68
99	99	112749.22	1218720.68
100	100	112739.29	1218720.68
101	101	112729.36	1218720.68
102	102	112719.43	1218720.68
103	103	112709.50	1218720.68
104	104	112699.57	1218720.68
105	105	112689.64	1218720.68
106	106	112679.71	1218720.68
107	107	112669.78	1218720.68
108	108	112659.85	1218720.68
109	109	112649.92	1218720.68
110	110	112639.99	1218720.68
111	111	112630.06	1218720.68
112	112	112620.13	1218720.68
113	113	112610.20	1218720.68
114	114	112600.27	1218720.68
115	115	112590.34	1218720.68
116	116	112580.41	1218720.68
117	117	112570.48	1218720.68
118	118	112560.55	1218720.68
119	119	112550.62	1218720.68
120	120	112540.69	1218720.68

- Условные обозначения:**
- граница образуемой части земельного участка с возможностью установления сервитута для размещения линейного объекта "Газопровод к мкр. "Новый Котовск" в г. Котовске (2 очередь)";
  - 68:20:6339001:190 - 16889 кв.м;
  - характеристическая точка и ее номер, границы образуемого земельного участка
  - 68:20:6339001 - кадастровый номер квартала
  - граница существующего земельного участка по сведениям ЕГРН
  - граница кадастрового квартала по сведениям ЕГРН
  - граница объекта капитального строительства по данным ЕГРН
  - граница муниципального образования - городской округ город Котовск, граница населенных пунктов - г. Котовск Тамбовской области
  - обозначение существующего земельного участка по сведениям ЕГРН
  - проектируемый линейный объект - "Газопровод к мкр. "Новый Котовск" в г. Котовске (2 очередь)" среднего давления
  - проектируемый линейный объект - "Газопровод к мкр. "Новый Котовск" в г. Котовске (2 очередь)" низкого давления
  - проектируемые объекты недвижимости
  - красная линия
  - граница территории, в отношении которой осуществляется подготовка проекта планировки
  - категория земель - земли населенных пунктов

					ППТ		
					Заказчик : ООО "Федеральный кадастровый центр-БТИ"		
Изм.	Колуч.	Лист	№ докум.	Подпись	Дата	Проект планировки территории для размещения линейного объекта "Газопровод к мкр. "Новый Котовск" в г. Котовске (2 очередь)"	
Разработал	Белевitchina M.C.				02.2020	Стадия	Лист
Проверил	Малюткина E.B.				02.2020	П	20
						Схема использования территории в период подготовки проекта планировки территории М 1:1000	
						ООО "Бюро Кадастровых Инженеров"	
						Листов 24	

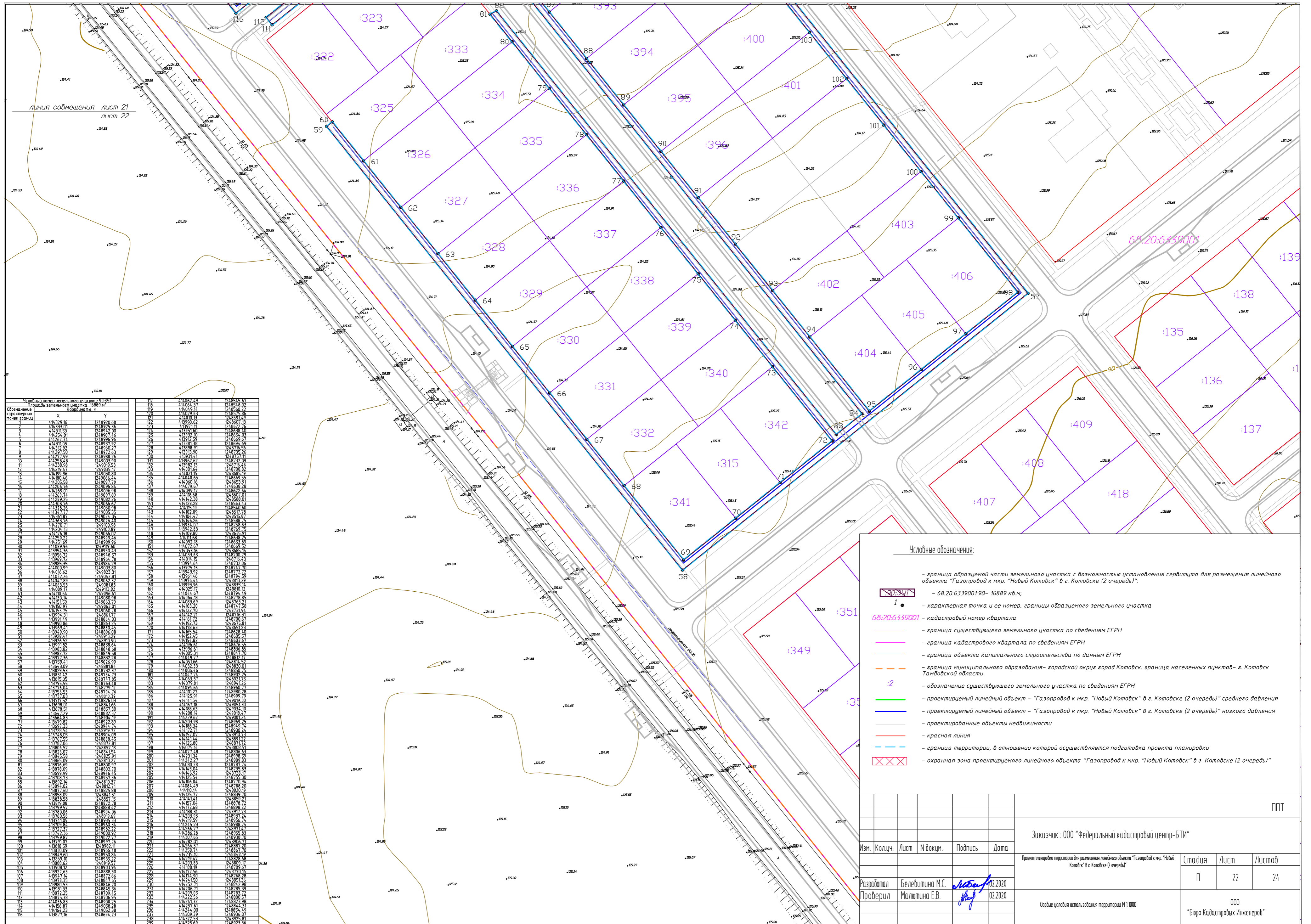
№ п/п	№ документа	Дата	Исполнитель	Содержание
1	...	...	...	...
2	...	...	...	...
3	...	...	...	...
4	...	...	...	...
5	...	...	...	...
6	...	...	...	...
7	...	...	...	...
8	...	...	...	...
9	...	...	...	...
10	...	...	...	...
11	...	...	...	...
12	...	...	...	...
13	...	...	...	...
14	...	...	...	...
15	...	...	...	...
16	...	...	...	...
17	...	...	...	...
18	...	...	...	...
19	...	...	...	...
20	...	...	...	...
21	...	...	...	...
22	...	...	...	...
23	...	...	...	...
24	...	...	...	...
25	...	...	...	...
26	...	...	...	...
27	...	...	...	...
28	...	...	...	...
29	...	...	...	...
30	...	...	...	...
31	...	...	...	...
32	...	...	...	...
33	...	...	...	...
34	...	...	...	...
35	...	...	...	...
36	...	...	...	...
37	...	...	...	...
38	...	...	...	...
39	...	...	...	...
40	...	...	...	...
41	...	...	...	...
42	...	...	...	...
43	...	...	...	...
44	...	...	...	...
45	...	...	...	...
46	...	...	...	...
47	...	...	...	...
48	...	...	...	...
49	...	...	...	...
50	...	...	...	...
51	...	...	...	...
52	...	...	...	...
53	...	...	...	...
54	...	...	...	...
55	...	...	...	...
56	...	...	...	...
57	...	...	...	...
58	...	...	...	...
59	...	...	...	...
60	...	...	...	...
61	...	...	...	...
62	...	...	...	...
63	...	...	...	...
64	...	...	...	...
65	...	...	...	...
66	...	...	...	...
67	...	...	...	...
68	...	...	...	...
69	...	...	...	...
70	...	...	...	...
71	...	...	...	...
72	...	...	...	...
73	...	...	...	...
74	...	...	...	...
75	...	...	...	...
76	...	...	...	...
77	...	...	...	...
78	...	...	...	...
79	...	...	...	...
80	...	...	...	...
81	...	...	...	...
82	...	...	...	...
83	...	...	...	...
84	...	...	...	...
85	...	...	...	...
86	...	...	...	...
87	...	...	...	...
88	...	...	...	...
89	...	...	...	...
90	...	...	...	...
91	...	...	...	...
92	...	...	...	...
93	...	...	...	...
94	...	...	...	...
95	...	...	...	...
96	...	...	...	...
97	...	...	...	...
98	...	...	...	...
99	...	...	...	...
100	...	...	...	...



Условные обозначения	
	- граница образуемой части земельного участка с возможностью установления сервитута для размещения линейного объекта "Газопровод к мкр. "Новый Котловск" в г. Котловске (2 очередь)";
	- 68.20.6339001-90 - 16889 кв.м.
	- характерная точка и ее номер, границы образуемого земельного участка
	68.20.6339001 - кадастровый номер квартала
	- граница существующего земельного участка по сведениям ЕГРН
	- граница кадастрового квартала по сведениям ЕГРН
	- граница объекта капитального строительства по данным ЕГРН
	- граница муниципального образования - городской округ город Котловск; граница населенных пунктов - г. Котловск Таганской области
	- обозначение существующего земельного участка по сведениям ЕГРН
	- проектируемый линейный объект - "Газопровод к мкр. "Новый Котловск" в г. Котловске (2 очередь)" среднего давления
	- проектируемый линейный объект - "Газопровод к мкр. "Новый Котловск" в г. Котловске (2 очередь)" низкого давления
	- проектируемые объекты недвижимости
	- красная линия
	- граница территории, в отношении которой осуществляется подготовка проекта планировки
	- охранная зона проектируемого линейного объекта "Газопровод к мкр. "Новый Котловск" в г. Котловске (2 очередь)"

				ПМТ		
				Заказчик: ООО "Федеральный кадастровый центр-БТИ"		
Изм.	Колуч.	Лист	№ докум.	Подпись	Дата	Проект планировки территории для размещения линейного объекта "Газопровод к мкр. "Новый Котловск" в г. Котловске (2 очередь)"
Разработал	Белевщина М.С.	02.2020				Страницы
Проверил	Малюткина Е.В.	02.2020				Лист
				Общие условия использования территории М 1:1000		
				Листов		
				21		
				24		
				000		
				"Бюро Кадастровый Инженер"		

Листы совмещения Лист 21  
Лист 22



Условный номер земельного участка: 68-20-0339001-16889

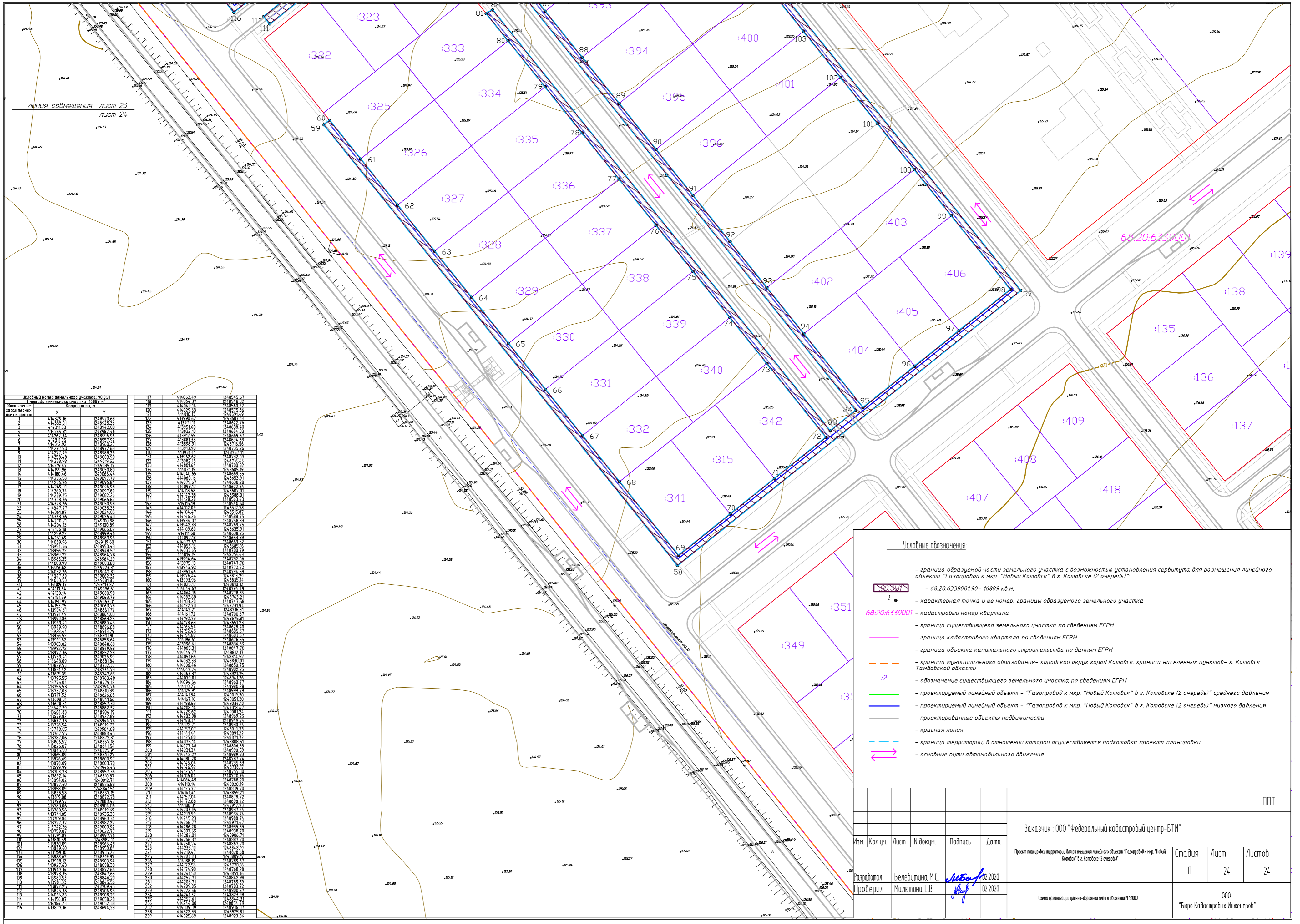
Обозначения: X, Y

№	X	Y
1	111329.16	1218970.68
2	111311.93	1218970.68
3	111311.93	1218970.68
4	111311.93	1218970.68
5	111311.93	1218970.68
6	111311.93	1218970.68
7	111311.93	1218970.68
8	111311.93	1218970.68
9	111311.93	1218970.68
10	111311.93	1218970.68
11	111311.93	1218970.68
12	111311.93	1218970.68
13	111311.93	1218970.68
14	111311.93	1218970.68
15	111311.93	1218970.68
16	111311.93	1218970.68
17	111311.93	1218970.68
18	111311.93	1218970.68
19	111311.93	1218970.68
20	111311.93	1218970.68
21	111311.93	1218970.68
22	111311.93	1218970.68
23	111311.93	1218970.68
24	111311.93	1218970.68
25	111311.93	1218970.68
26	111311.93	1218970.68
27	111311.93	1218970.68
28	111311.93	1218970.68
29	111311.93	1218970.68
30	111311.93	1218970.68
31	111311.93	1218970.68
32	111311.93	1218970.68
33	111311.93	1218970.68
34	111311.93	1218970.68
35	111311.93	1218970.68
36	111311.93	1218970.68
37	111311.93	1218970.68
38	111311.93	1218970.68
39	111311.93	1218970.68
40	111311.93	1218970.68
41	111311.93	1218970.68
42	111311.93	1218970.68
43	111311.93	1218970.68
44	111311.93	1218970.68
45	111311.93	1218970.68
46	111311.93	1218970.68
47	111311.93	1218970.68
48	111311.93	1218970.68
49	111311.93	1218970.68
50	111311.93	1218970.68
51	111311.93	1218970.68
52	111311.93	1218970.68
53	111311.93	1218970.68
54	111311.93	1218970.68
55	111311.93	1218970.68
56	111311.93	1218970.68
57	111311.93	1218970.68
58	111311.93	1218970.68
59	111311.93	1218970.68
60	111311.93	1218970.68
61	111311.93	1218970.68
62	111311.93	1218970.68
63	111311.93	1218970.68
64	111311.93	1218970.68
65	111311.93	1218970.68
66	111311.93	1218970.68
67	111311.93	1218970.68
68	111311.93	1218970.68
69	111311.93	1218970.68
70	111311.93	1218970.68
71	111311.93	1218970.68
72	111311.93	1218970.68
73	111311.93	1218970.68
74	111311.93	1218970.68
75	111311.93	1218970.68
76	111311.93	1218970.68
77	111311.93	1218970.68
78	111311.93	1218970.68
79	111311.93	1218970.68
80	111311.93	1218970.68
81	111311.93	1218970.68
82	111311.93	1218970.68
83	111311.93	1218970.68
84	111311.93	1218970.68
85	111311.93	1218970.68
86	111311.93	1218970.68
87	111311.93	1218970.68
88	111311.93	1218970.68
89	111311.93	1218970.68
90	111311.93	1218970.68
91	111311.93	1218970.68
92	111311.93	1218970.68
93	111311.93	1218970.68
94	111311.93	1218970.68
95	111311.93	1218970.68
96	111311.93	1218970.68
97	111311.93	1218970.68
98	111311.93	1218970.68
99	111311.93	1218970.68
100	111311.93	1218970.68
101	111311.93	1218970.68
102	111311.93	1218970.68
103	111311.93	1218970.68
104	111311.93	1218970.68
105	111311.93	1218970.68
106	111311.93	1218970.68
107	111311.93	1218970.68
108	111311.93	1218970.68
109	111311.93	1218970.68
110	111311.93	1218970.68
111	111311.93	1218970.68
112	111311.93	1218970.68
113	111311.93	1218970.68
114	111311.93	1218970.68
115	111311.93	1218970.68
116	111311.93	1218970.68
117	111311.93	1218970.68
118	111311.93	1218970.68
119	111311.93	1218970.68
120	111311.93	1218970.68
121	111311.93	1218970.68
122	111311.93	1218970.68
123	111311.93	1218970.68
124	111311.93	1218970.68
125	111311.93	1218970.68
126	111311.93	1218970.68
127	111311.93	1218970.68
128	111311.93	1218970.68
129	111311.93	1218970.68
130	111311.93	1218970.68
131	111311.93	1218970.68
132	111311.93	1218970.68
133	111311.93	1218970.68
134	111311.93	1218970.68
135	111311.93	1218970.68
136	111311.93	1218970.68
137	111311.93	1218970.68
138	111311.93	1218970.68
139	111311.93	1218970.68
140	111311.93	1218970.68
141	111311.93	1218970.68
142	111311.93	1218970.68
143	111311.93	1218970.68
144	111311.93	1218970.68
145	111311.93	1218970.68
146	111311.93	1218970.68
147	111311.93	1218970.68
148	111311.93	1218970.68
149	111311.93	1218970.68
150	111311.93	1218970.68

- Условные обозначения:
- граница образуемой части земельного участка с возможностью установления сервитута для размещения линейного объекта "Газопровод к мкр. "Новый Котовск" в г. Котовске (2 очередь)";
  - 68-20-6339001-16889 кв.м;
  - 1 - характеристическая точка и ее номер, границы образуемого земельного участка
  - 68-20-6339001 - кадастровый номер квартала
  - граница существующего земельного участка по сведениям ЕГРН
  - граница кадастрового квартала по сведениям ЕГРН
  - граница объекта капитального строительства по данным ЕГРН
  - граница муниципального образования - городской округ город Котовск, граница населенных пунктов - г. Котовск Тамбовской области
  - 2 - обозначение существующего земельного участка по сведениям ЕГРН
  - проектируемый линейный объект - "Газопровод к мкр. "Новый Котовск" в г. Котовске (2 очередь)" среднего давления
  - проектируемый линейный объект - "Газопровод к мкр. "Новый Котовск" в г. Котовске (2 очередь)" низкого давления
  - проектируемые объекты недвижимости
  - красная линия
  - граница территории, в отношении которой осуществляется подготовка проекта планировки
  - XXXX - охранная зона проектируемого линейного объекта "Газопровод к мкр. "Новый Котовск" в г. Котовске (2 очередь)"

					ППТ		
					Заказчик : ООО "Федеральный кадастровый центр-БТИ"		
Изм.	Кол.уч.	Лист	№ докум.	Подпись	Дата	Проект планировки территории для размещения линейного объекта "Газопровод к мкр. "Новый Котовск" в г. Котовске (2 очередь)"	
Разработал	Белевтина М.С.			<i>М.С. Белевтина</i>	02.2020	Стадия	Лист
Проверил	Малюткина Е.В.			<i>Е.В. Малюткина</i>	02.2020	П	22
					Общие условия использования территории М 1:1000		Листов
					ООО "Бюро Кадастровых Инженеров"		24





Условный номер земельного участка: 90-2/1  
 Площадь земельного участка: 16889 м<sup>2</sup>

Обозначение координатной точки	X	Y
1	113279.56	1218970.68
2	113121.01	1218970.68
3	113121.01	1218970.68
4	113121.01	1218970.68
5	113121.01	1218970.68
6	113121.01	1218970.68
7	113121.01	1218970.68
8	113121.01	1218970.68
9	113121.01	1218970.68
10	113121.01	1218970.68
11	113121.01	1218970.68
12	113121.01	1218970.68
13	113121.01	1218970.68
14	113121.01	1218970.68
15	113121.01	1218970.68
16	113121.01	1218970.68
17	113121.01	1218970.68
18	113121.01	1218970.68
19	113121.01	1218970.68
20	113121.01	1218970.68
21	113121.01	1218970.68
22	113121.01	1218970.68
23	113121.01	1218970.68
24	113121.01	1218970.68
25	113121.01	1218970.68
26	113121.01	1218970.68
27	113121.01	1218970.68
28	113121.01	1218970.68
29	113121.01	1218970.68
30	113121.01	1218970.68
31	113121.01	1218970.68
32	113121.01	1218970.68
33	113121.01	1218970.68
34	113121.01	1218970.68
35	113121.01	1218970.68
36	113121.01	1218970.68
37	113121.01	1218970.68
38	113121.01	1218970.68
39	113121.01	1218970.68
40	113121.01	1218970.68
41	113121.01	1218970.68
42	113121.01	1218970.68
43	113121.01	1218970.68
44	113121.01	1218970.68
45	113121.01	1218970.68
46	113121.01	1218970.68
47	113121.01	1218970.68
48	113121.01	1218970.68
49	113121.01	1218970.68
50	113121.01	1218970.68
51	113121.01	1218970.68
52	113121.01	1218970.68
53	113121.01	1218970.68
54	113121.01	1218970.68
55	113121.01	1218970.68
56	113121.01	1218970.68
57	113121.01	1218970.68
58	113121.01	1218970.68
59	113121.01	1218970.68
60	113121.01	1218970.68
61	113121.01	1218970.68
62	113121.01	1218970.68
63	113121.01	1218970.68
64	113121.01	1218970.68
65	113121.01	1218970.68
66	113121.01	1218970.68
67	113121.01	1218970.68
68	113121.01	1218970.68
69	113121.01	1218970.68
70	113121.01	1218970.68
71	113121.01	1218970.68
72	113121.01	1218970.68
73	113121.01	1218970.68
74	113121.01	1218970.68
75	113121.01	1218970.68
76	113121.01	1218970.68
77	113121.01	1218970.68
78	113121.01	1218970.68
79	113121.01	1218970.68
80	113121.01	1218970.68
81	113121.01	1218970.68
82	113121.01	1218970.68
83	113121.01	1218970.68
84	113121.01	1218970.68
85	113121.01	1218970.68
86	113121.01	1218970.68
87	113121.01	1218970.68
88	113121.01	1218970.68
89	113121.01	1218970.68
90	113121.01	1218970.68
91	113121.01	1218970.68
92	113121.01	1218970.68
93	113121.01	1218970.68
94	113121.01	1218970.68
95	113121.01	1218970.68
96	113121.01	1218970.68
97	113121.01	1218970.68
98	113121.01	1218970.68
99	113121.01	1218970.68
100	113121.01	1218970.68
101	113121.01	1218970.68
102	113121.01	1218970.68
103	113121.01	1218970.68
104	113121.01	1218970.68
105	113121.01	1218970.68
106	113121.01	1218970.68
107	113121.01	1218970.68
108	113121.01	1218970.68
109	113121.01	1218970.68
110	113121.01	1218970.68
111	113121.01	1218970.68
112	113121.01	1218970.68
113	113121.01	1218970.68
114	113121.01	1218970.68
115	113121.01	1218970.68
116	113121.01	1218970.68
117	113121.01	1218970.68
118	113121.01	1218970.68
119	113121.01	1218970.68
120	113121.01	1218970.68
121	113121.01	1218970.68
122	113121.01	1218970.68
123	113121.01	1218970.68
124	113121.01	1218970.68
125	113121.01	1218970.68
126	113121.01	1218970.68
127	113121.01	1218970.68
128	113121.01	1218970.68
129	113121.01	1218970.68
130	113121.01	1218970.68
131	113121.01	1218970.68
132	113121.01	1218970.68
133	113121.01	1218970.68
134	113121.01	1218970.68
135	113121.01	1218970.68
136	113121.01	1218970.68
137	113121.01	1218970.68
138	113121.01	1218970.68
139	113121.01	1218970.68
140	113121.01	1218970.68
141	113121.01	1218970.68
142	113121.01	1218970.68
143	113121.01	1218970.68
144	113121.01	1218970.68
145	113121.01	1218970.68
146	113121.01	1218970.68
147	113121.01	1218970.68
148	113121.01	1218970.68
149	113121.01	1218970.68
150	113121.01	1218970.68
151	113121.01	1218970.68
152	113121.01	1218970.68
153	113121.01	1218970.68
154	113121.01	1218970.68
155	113121.01	1218970.68
156	113121.01	1218970.68
157	113121.01	1218970.68
158	113121.01	1218970.68
159	113121.01	1218970.68
160	113121.01	1218970.68
161	113121.01	1218970.68
162	113121.01	1218970.68
163	113121.01	1218970.68
164	113121.01	1218970.68
165	113121.01	1218970.68
166	113121.01	1218970.68
167	113121.01	1218970.68
168	113121.01	1218970.68
169	113121.01	1218970.68
170	113121.01	1218970.68
171	113121.01	1218970.68
172	113121.01	1218970.68
173	113121.01	1218970.68
174	113121.01	1218970.68
175	113121.01	1218970.68
176	113121.01	1218970.68
177	113121.01	1218970.68
178	113121.01	1218970.68
179	113121.01	1218970.68
180	113121.01	1218970.68
181	113121.01	1218970.68
182	113121.01	1218970.68
183	113121.01	1218970.68
184	113121.01	1218970.68
185	113121.01	1218970.68
186	113121.01	1218970.68
187	113121.01	1218970.68
188	113121.01	1218970.68
189	113121.01	1218970.68
190	113121.01	1218970.68
191	113121.01	1218970.68
192	113121.01	1218970.68
193	113121.01	1218970.68
194	113121.01	1218970.68
195	113121.01	1218970.68
196	113121.01	1218970.68
197	113121.01	1218970.68
198	113121.01	1218970.68
199	113121.01	1218970.68
200	113121.01	1218970.68

- Условные обозначения:
- граница образуемой части земельного участка с возможностью установления сервитута для размещения линейного объекта "Газопровод к мкр. "Новый Котовск" в г. Котовске (2 очередь)";
  - 68:20:6339001 - кадастровый номер квартала
  - 1 - характеристическая точка и ее номер, границы образуемого земельного участка
  - 68:20:6339001 - кадастровый номер квартала
  - граница существующего земельного участка по сведениям ЕГРН
  - граница кадастрового квартала по сведениям ЕГРН
  - граница объекта капитального строительства по данным ЕГРН
  - граница муниципального образования - городской округ город Котовск, граница населенных пунктов - г. Котовск Тамбовской области
  - 2 - обозначение существующего земельного участка по сведениям ЕГРН
  - проектируемый линейный объект - "Газопровод к мкр. "Новый Котовск" в г. Котовске (2 очередь)" среднего давления
  - проектируемый линейный объект - "Газопровод к мкр. "Новый Котовск" в г. Котовске (2 очередь)" низкого давления
  - проектируемые объекты недвижимости
  - красная линия
  - граница территории, в отношении которой осуществляется подготовка проекта планировки
  - основные пути автомобильного движения

					ППТ		
					Заказчик: ООО "Федеральный кадастровый центр-БТИ"		
Изм.	Кол.уч.	Лист	№ докум.	Подпись	Дата	Проект планировки территории для размещения линейного объекта "Газопровод к мкр. "Новый Котовск" в г. Котовске (2 очередь)"	
Разработал	Белевитина М.С.			<i>М.С. Белевитина</i>	02.2020	Стадия	Лист
Проверил	Малюткина Е.В.			<i>Е.В. Малюткина</i>	02.2020	П	24
						Листов	24
						000 "Бюро Кадастровых Инженеров"	