

**РОССИЙСКАЯ ФЕДЕРАЦИЯ**



**Общество с ограниченной ответственностью  
«Бюро Кадастровых Инженеров»**

**Проект межевания территории  
для размещения линейного объекта " Газопровод к  
мкр. «Новый Котовск» в г. Котовске (3 очередь)"**

**Том 4**

**Материалы по обоснованию**

**Графические материалы**


**Генеральный директор ООО «Бюро Кадастровых Инженеров»**

**Желябов С.Н. /**



**2020**

№ п/п	Содержание	Стр.
1	Содержание	2
2	Приложение	3
3	Графические материалы	5

Инв. № подл.	Подпись и дата					Взам. инв. №		
	Изм.	Кол.уч.	Лист	Недок.	Подпись		Дата	
	Кад.инжен	Белевитина				2020		
	Ген.директ.	Желябов						
	Проект межевания для размещения линейного объекта "Газопровод к мкр.. «Новый Котовск» в г. Котовске (3 очередь)"					Стадия	Лист	Листов
						П	2	7
						ООО «Бюро Кадастровых Инженеров»		

## ПРИЛОЖЕНИЕ

Акционерное общество  
«Газпром газораспределение Тамбов»  
(АО «Газпром газораспределение Тамбов»)

Заместитель генерального директора по строительству и инвестициям

**РАСПОРЯЖЕНИЕ**

«12» мая 2020.

№ 120

Тамбов

**О подготовке проекта планировки и проекта межевания территории для размещения линейного объекта: «Газопровод к мкр. «Новый Котовск» в г. Котовске (3 очередь)»**

В соответствии со статьями 41, 41.1, 41.2, 42, 43, 45 Градостроительного кодекса Российской Федерации, статьей 8 Закона Тамбовской области от 31.01.2007 № 144-З «О градостроительной деятельности в Тамбовской области», п.3 статьи 11.3 Земельного Кодекса РФ и в рамках исполнения Инвестиционной программы АО «Газпром газораспределение Тамбов» (далее - Общество):


1. Отделу капитального строительства и инвестиций (П.А. Прокошин):

1.1. Обеспечить подготовку проекта планировки и проекта межевания территории (далее – документация по планировке территории) для размещения линейного объекта: «Газопровод к мкр. «Новый Котовск» в г. Котовске (3 очередь)» в срок и на условиях, установленных действующим договором, заключенным между Обществом и Контрагентом, исполняющим подрядные работы по подготовке соответствующей документации.

1.2. Направить разработанную документацию по планировке территории в администрацию города Котовска Тамбовской области для утверждения в порядке, установленном действующим законодательством Российской Федерации.

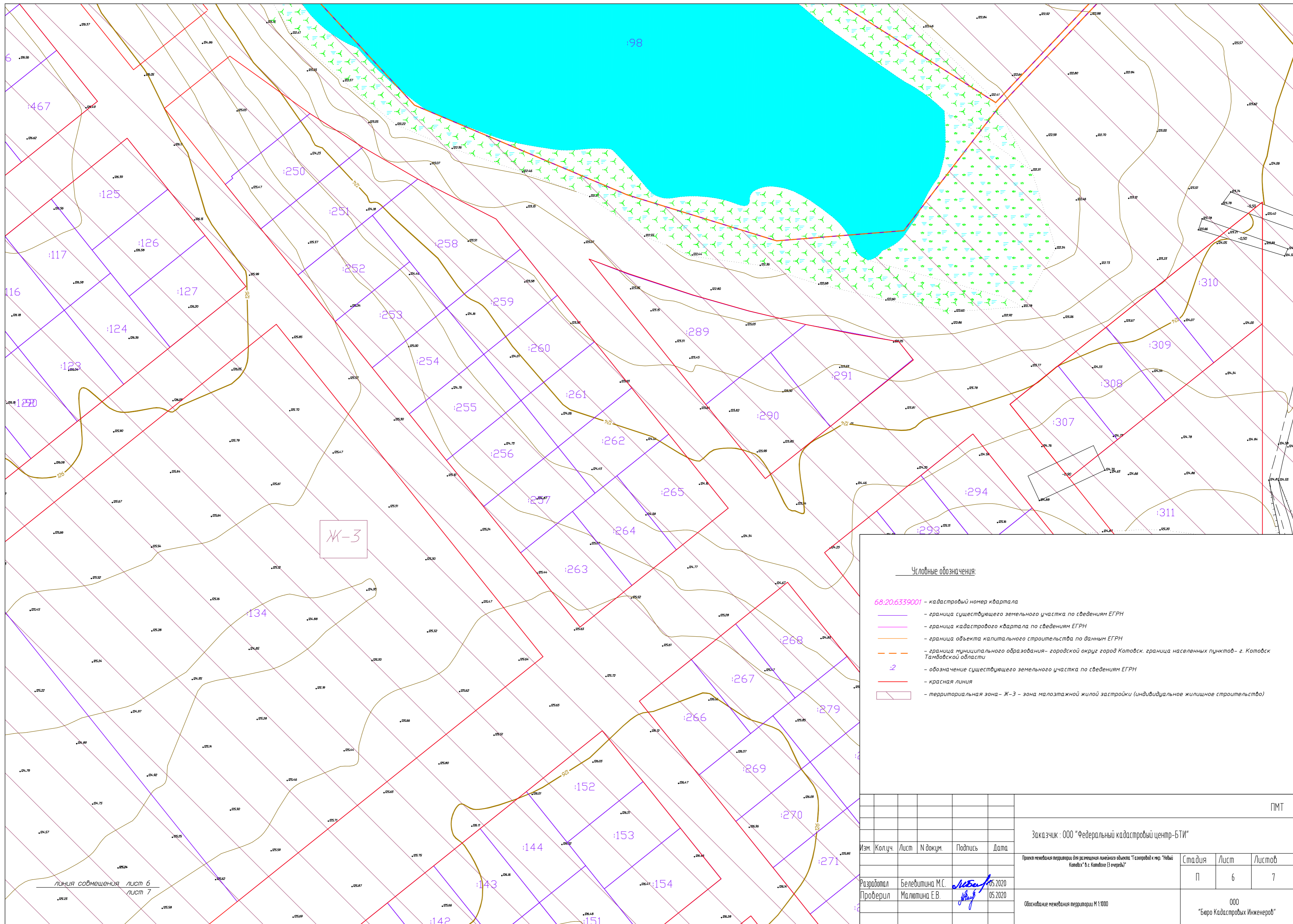
1.3. Информацию о принятом решении о подготовке документации по планировке территории направить главе города Котовска Тамбовской области в течение десяти дней со дня принятия настоящего распоряжения.

2. Контроль за исполнением настоящего распоряжения оставляю за собой.



А.М. Боев

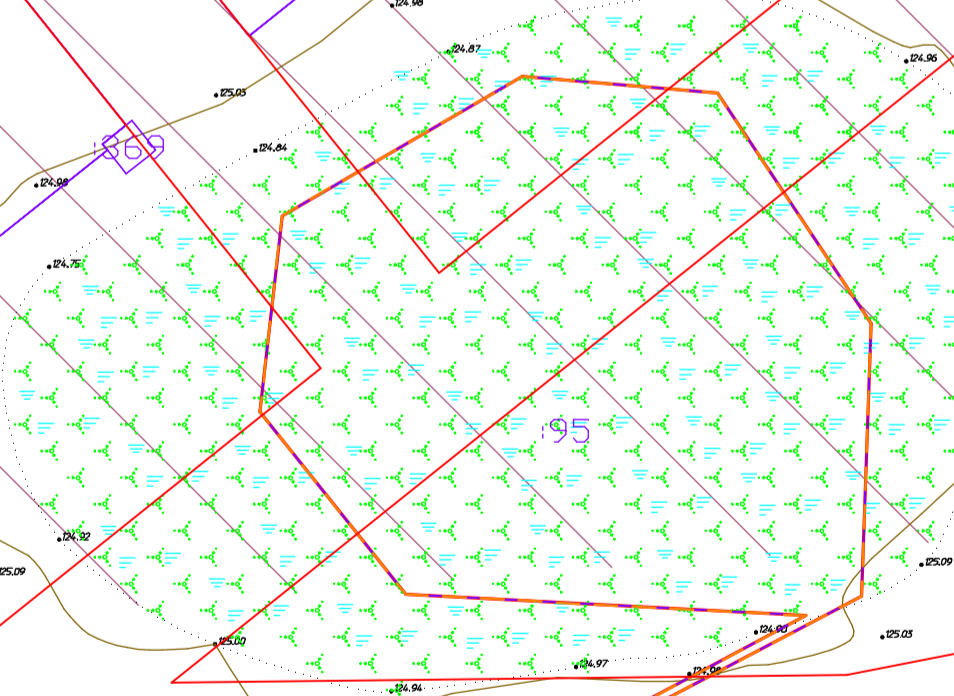
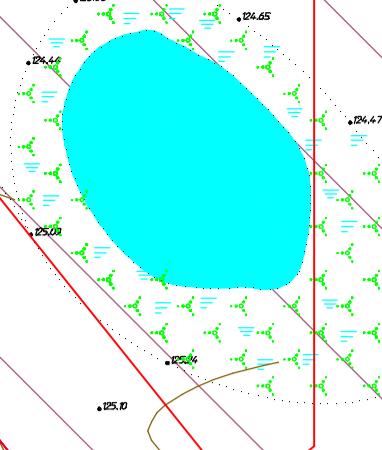
## ГРАФИЧЕСКИЕ МАТЕРИАЛЫ



68.20.6339001

Ж-3

Ж-3



- Символьные обозначения:**
- 68.20.6339001 - кадастровый номер квартала
  - граница существующего земельного участка по сведениям ЕГРН
  - граница кадастрового квартала по сведениям ЕГРН
  - граница объекта капитального строительства по данным ЕГРН
  - граница муниципального образования - городской округ город Калюк, граница населенных пунктов - г. Калюк Тамбовской области
  - 2 - обозначение существующего земельного участка по сведениям ЕГРН
  - красная линия
  - территориальная зона - Ж-3 - зона малозатяжной жилой застройки (индивидуальное жилищное строительство)

					ПМТ		
					Заказчик: ООО "Федеральный кадастровый центр-БТИ"		
Изм.	Колуч.	Лист	№ докум.	Подпись	Дата	Полное наименование организации заказчика: ООО "Федеральный кадастровый центр-БТИ"	
Разработал	Белевщина М.С.	15.2020				Страниц	Лист
Проверил	Малешина Е.В.	15.2020				П	7
					(Обозначение номера документа: 11100)		
					000 "Бюро Кадастров Инженер"		